



# PLAN XERAL DE ORDENACIÓN MUNICIPAL DO CONCELLO DE PORTO DO SON

## DOCUMENTO PARA APROBACIÓN DEFINITIVA

XUNTA DE GALICIA

Aprobado definitivamente con sujeción estricta as condicións sinaladas pola Orde da Consellería de Medio Ambiente e Ordenación do Territorio de data

28 ABR 2016

O cabe do servizo de Planificación Urbánegra II



Fernando García-Fente Varela

DILIXENCIA: este documento forma parte do Plan Xeral de Ordenación Municipal do Concello de Porto de Son aprobado polo Pleno da Corporación o 25/02/2016.

O secretario,

Asilo, José Manuel González García.

### ORDENACIÓN

#### TOMO IV DOCUMENTO DE XESTIÓN E EXECUCIÓN

- ÁREAS DE PLANEAMENTO INCORPORADO
- ÁMBITOS DE PLANEAMENTO REMITIDO
- SECTORES URBANIZABLES
- PLANS ESPECIAIS
- ACTUACIÓNS INTEGRAIS EN NÚCLEO RURAL
- FICHAS DOS SISTEMAS XERAIS







## ÁMBITOS DE PLANEAMENTO INCORPORADO (A.P.I.)

---

**DILIXENCIA:** este documento forma parte do Plan Xeral de Ordenación Municipal do Cencello de Porto de Son aprobado polo Pleno da Corporación o 25/02/2016.  
O secretario,

Asdo, José Manuel González García.







**DILIXENCIA:** este documento forma parte do Plan Xeral de Ordenación Municipal do Concello de Porto de Son aprobado polo Pleno da Corporación o 25/02/2016.  
O secretario,

Asdo. José Manuel González García.

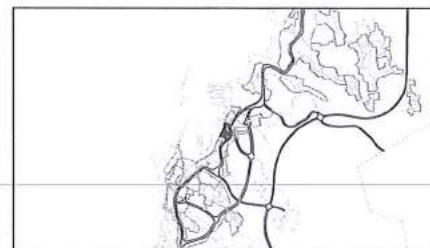
**XUNTA DE GALICIA**

Aprobado definitivamente con suxección estrita ás condicións sinaladas pola Orde da Conselleira de Medio Ambiente e Ordenación do Territorio de data

**28 ABR. 2016**

O xefe do servizo de Planificación Urbanística II

Fernando García-Fente Varela



**CONSULTORA GALEGA**  
Rúa S. Martiño 173 B

ASINADO



Juan Carlos Portela Regodeseves  
Arquitecto Colex. Nº 1422

PLANO Nº:  
**FICHA XESTIÓN**

CLAVE DO ÁMBITO:  
**API-01**

NOME DO ÁMBITO:  
**E.D. Finca da Xesteira**


DATA:  
**XANEIRO 2016**

ESCALA: 1:2.000

**PLAN XERAL DE ORDENACIÓN MUNICIPAL  
CONCELLO DE PORTO DO SON**

PLANO DE:  
**ÁMBITO DE PLANEAMENTO INCORPORADO**

FASE:  
**DOCUMENTO PARA APROBACIÓN DEFINITIVA**





THE UNIVERSITY OF THE SOUTH PACIFIC  
SCHOOL OF DISTANCE EDUCATION  
SUVA, FIJI

Page No. \_\_\_\_\_

MINUTE OF THE MEETING

Meeting held on \_\_\_\_\_ at \_\_\_\_\_  
to discuss \_\_\_\_\_

2023

\_\_\_\_\_







# PLAN XERAL DE ORDENACIÓN MUNICIPAL

Concello de Porto do Son

XANEIRO 2016

CLAVE: API-01  
NOME: E.D. Finca da Xesteira  
SUPERFICIE: 5.917

FIGURA DATA  
ESTUDO DE DETALLE 30/12/1997

## DESCRIPCIÓN

Estudo de Detalle Finca Xesteira, Portosín; aprobado definitivamente o 30 de decembro de 1997.  
A ordenación particular presentada para este ámbito, motiva a súa incorporación como un Ambito de Planeamento Incorporado (API), pois as determinacións de ordenación establecida nel non se acollen detalladamente as ordenanzas de referencia exposta para o solo urbano consolidado.  
A principal cuestión neste ámbito é a consecución e urbanización dun pequeno espazo libre no espazo interior que se define entre os bloques de edificios xa construídos.

## OBSERVACIÓNS

**DILIXENCIA:** este documento forma parte do Plan Xeral de Ordenación Municipal do Concello de Porto de Son aprobado polo Pleno da Corporación o 25/02/2016.

O secretario,

Asdo. José Manuel González García.

## XUNTA DE GALICIA

Aprobado definitivamente con suxeición estrita ás condicións sinaladas pola Orde da Conselleira de Medio Ambiente e Ordenación do Territorio de data

28 ABR. 2016



O xefe do servizo de Planificación Urbanística II

Fernando García-Fente Varela

NOTICE TO AGENCIES  
The following information is being provided to you for your information and use. It is not intended to constitute a contract or any other legal instrument. It is subject to change without notice and is not binding on the Government.

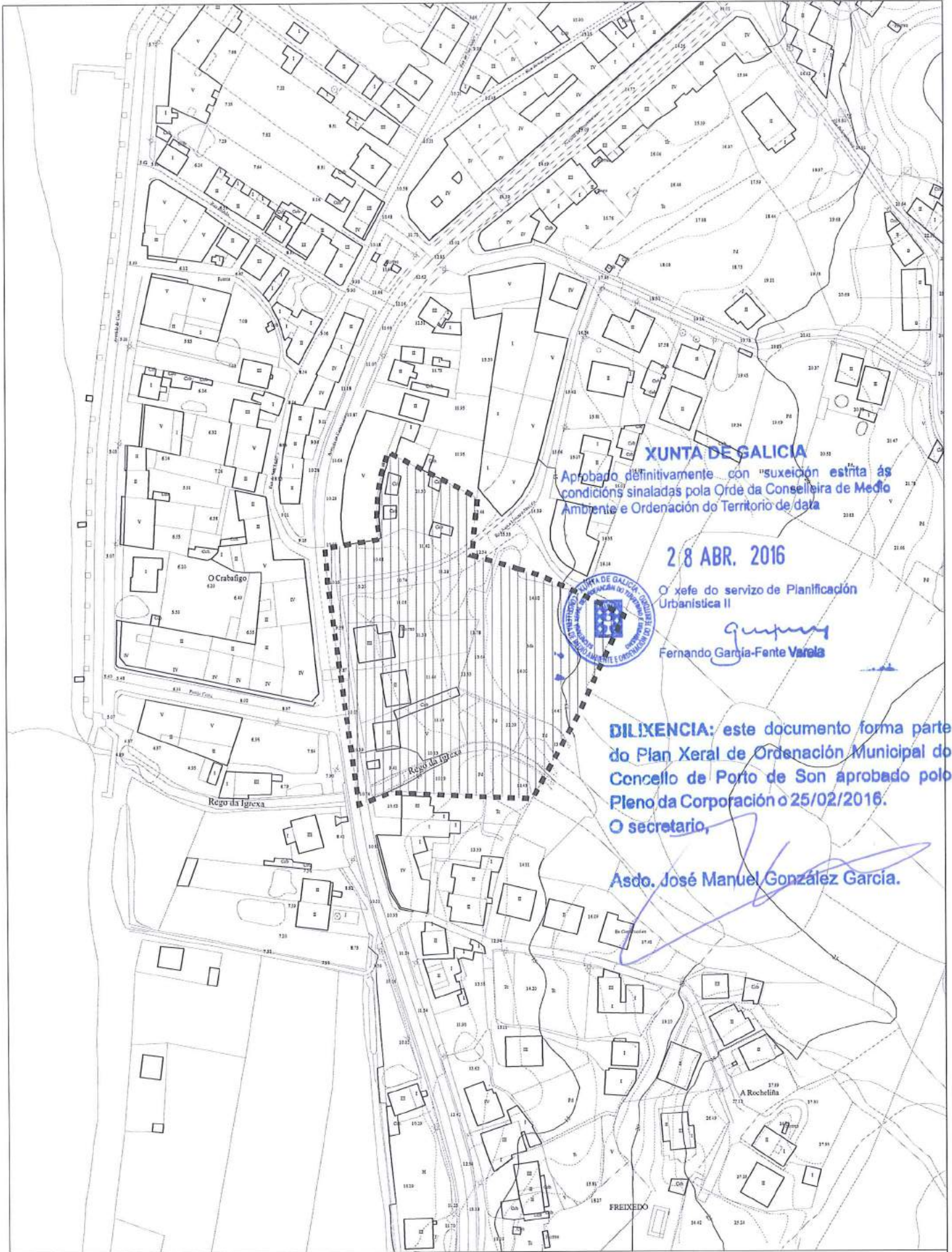
DATE: 10/15/2010

PROJECT: [Illegible]  
AGENCY: [Illegible]  
CONTACT: [Illegible]



THIS NOTICE IS FOR INFORMATION ONLY AND DOES NOT CONSTITUTE A CONTRACT OR ANY OTHER LEGAL INSTRUMENT. IT IS SUBJECT TO CHANGE WITHOUT NOTICE AND IS NOT BINDING ON THE GOVERNMENT.





**XUNTA DE GALICIA**  
 Aprobado definitivamente con "suxeición estrita ás condicións sinaladas pola Orde da Conselleira de Medio Ambiente e Ordenación do Territorio de data

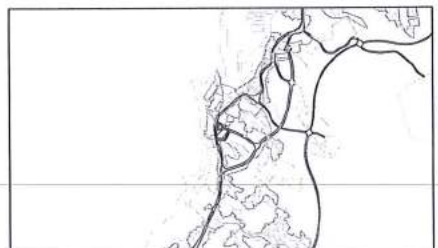
**2 8 ABR. 2016**



O xefe do servizo de Planificación Urbanística II  
*Fernando García-Fente Varela*  
 Fernando García-Fente Varela

**DILIXENCIA:** este documento forma parte do Plan Xeral de Ordenación Municipal do Concello de Porto do Son aprobado polo Pleno da Corporación o 25/02/2016.  
 O secretario,

*Asdo. José Manuel González García.*



**CONSULTORA GALEGA**  
 Rúa B. María Nº 9  
 ASINADO: *[Signature]*  
 Juan Carlos Portela Regodeseves  
 Arquitecto Colex. Nº 1422

PLANO Nº  
**FICHA XESTIÓN**  
 CLAVE DO ÁMBITO  
**API-02**  
 NOME DO ÁMBITO  
**U.A. 2**  
 DATA  
**XANEIRO 2016**  
 ESCALA: 1:2.000

**PLAN XERAL DE ORDENACIÓN MUNICIPAL**  
**CONCELLO DE PORTO DO SON**  
 PLANO DE  
**ÁMBITO DE PLANEAMENTO INCORPORADO**  
 FASE  
**DOCUMENTO PARA APROBACIÓN DEFINITIVA**





## REPORT OF RESULTS

The following table shows the results of the experiment. The values in the table are the average of three trials.

### TABLE 1

Initial temperature of water

Final temperature of water



The following table shows the results of the experiment. The values in the table are the average of three trials.

Initial temperature of water



# PLAN XERAL DE ORDENACIÓN MUNICIPAL

Concello de Porto do Son

XANEIRO 2016

CLAVE: API-02  
NOME: U.A. 2  
SUPERFICIE: 10.413

FIGURA	DATA
PLAN ESPECIAL DE REFORMA INTERIOR	16/02/2006

## DESCRIPCIÓN

Plan Especial de Reforma Interior que desenvolve as condicións urbanísticas polo miúdo da Unidade de Actuación Nº 2 delimitada polas vixentes Normas Municipais de Planeamento en Portosin e que foi aprobado definitivamente o 16 de febreiro do 2006.

A motivación para a súa inclusión como API vén da maior definición que o Plan Especial que o desenvolve aporta en relación coas ordenanzas xenéricas de solo urbano que se plantexan dende o PXOM.

O desenvolvemento do ámbito deberá realizar un estudo en detalle que delimite a zona con risco de asolagamento.

## OBSERVACIÓNS

**DILIXENCIA:** este documento forma parte do Plan Xeral de Ordenación Municipal do Concello de Porto de Son aprobado polo Pleno da Corporación o 25/02/2016.  
O secretario,

Asdo. José Manuel González García

## XUNTA DE GALICIA

Aprobado definitivamente con suxeición estrita ás condicións sinaladas pola Orde da Conselleira de Medio Ambiente e Ordenación do Territorio de data

28 ABR. 2016



O xefe do servizo de Planificación Urbanística II

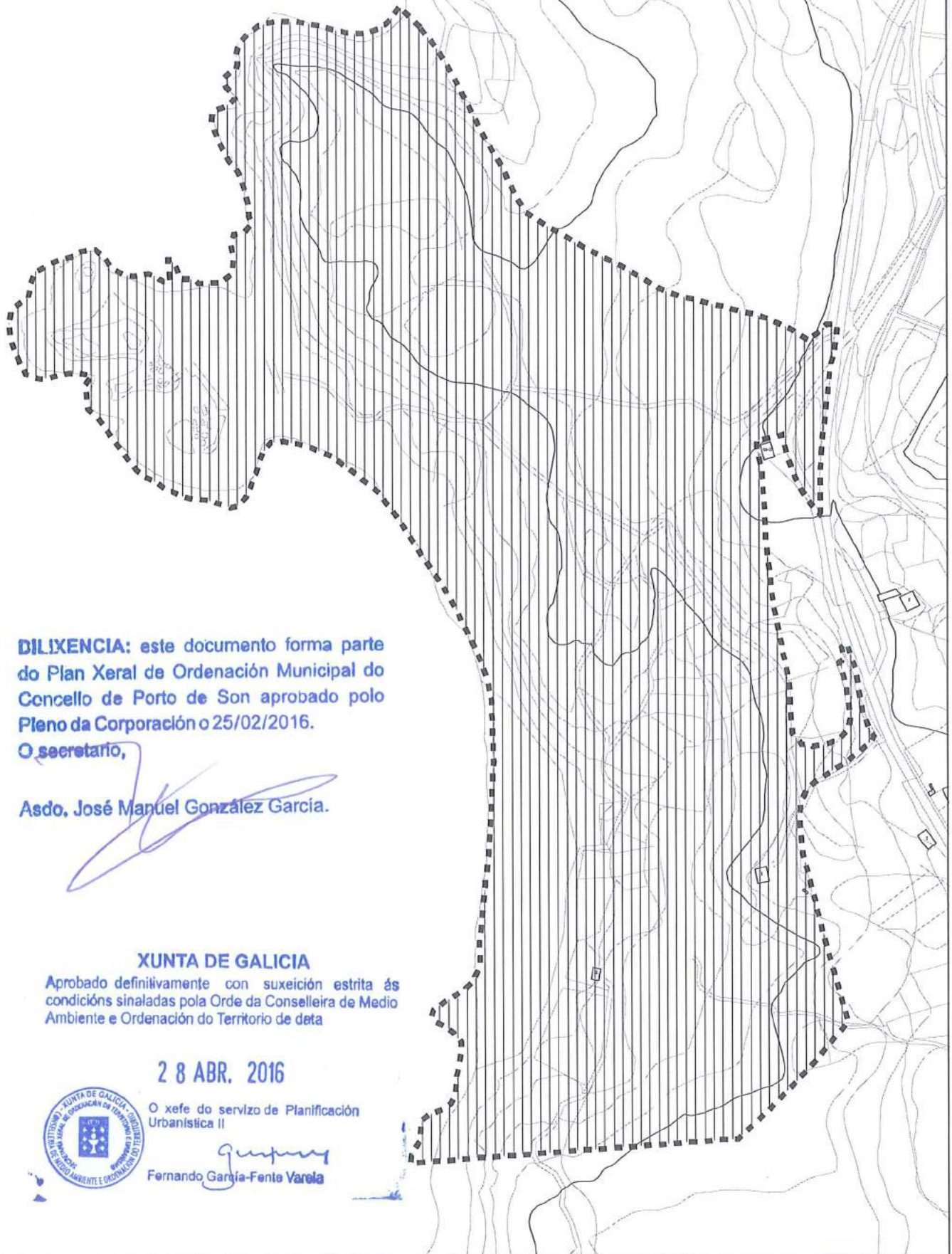
Fernando García-Fente Varela

REPORT TO THE BOARD  
ON THE PROGRESS OF THE WORK  
DURING THE YEAR 1900



THE BOARD OF DIRECTORS  
OF THE COMPANY  
HAS THE HONOR TO ACKNOWLEDGE  
THE RECEIPT OF THE REPORT  
OF THE MANAGER FOR THE YEAR  
1900.

RESOLVED THAT THE REPORT  
BE ACCEPTED.



**DILIXENCIA:** este documento forma parte do Plan Xeral de Ordenación Municipal do Concello de Porto de Son aprobado polo Pleno da Corporación o 25/02/2016.

O secretario,

Asdo. José Manuel González García.

**XUNTA DE GALICIA**

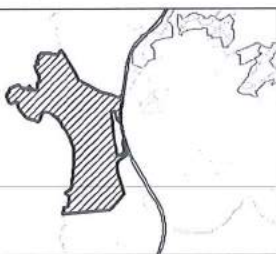
Aprobado definitivamente con suxeición estrita ás condicións sinaladas pola Orde da Conselleira de Medio Ambiente e Ordenación do Territorio de data

**28 ABR. 2016**

O xefe do servizo de Planificación Urbanística II



*Fernando García-Fente Varela*  
Fernando García-Fente Varela



CONSULTORA GALEGA  
Rúa S. Mariño 13B

ASINADO

Juan Carlos Portela Regodeseves  
Arquitecto Colex. N° 1422

PLANO Nº

FICHA XESTIÓN

CLAVE DO AMBIENTE

API-03

NOBRE DO AMBIENTE

P.E. do Castro de Baroña

DATA

XANEIRO 2016

ESCALA: 1:5000



PLAN XERAL DE ORDENACIÓN MUNICIPAL  
CONCELLO DE PORTO DO SON

PLANO DE:

ÁMBITO DE PLANEAMENTO INCORPORADO

PAISE

DOCUMENTO PARA APROBACIÓN DEFINITIVA





THE NATIONAL ARCHIVES  
1100 COLLEGE PARK DRIVE  
COLLEGE PARK, MARYLAND 20740  
TEL: 301 837 2000

WWW.NATIONALARCHIVES.GOV

#### ADDITIONAL INFORMATION

For more information on this record, please contact the National Archives at College Park, Maryland, at 301 837 2000.

100-100000-1000

For more information on this record, please contact the National Archives at College Park, Maryland, at 301 837 2000.

100-100000-1000





# PLAN XERAL DE ORDENACIÓN MUNICIPAL

Concello de Porto do Son

XANEIRO 2016

CLAVE: API-03  
NOME: P.E. do Castro de Baroña  
SUPERFICIE: 381.226

FIGURA DATA  
PLAN ESPECIAL DE PROTECCIÓN 27/12/2010

## DESCRIPCIÓN

A redacción do Plan Especial de Protección do Castro de Baroña dá cumprimento á previsión establecida ó efecto polas Normas Subsidiarias de Porto do Son, que contempla o seu desenvolvemento obrigatorio, conforme o artigo 20 da lei 16/85 de 25 de xuño do Patrimonio Histórico Nacional, que establece que a declaración de unha zona arqueolóxica como un B.I.C. determinará a obriga, para o Concello no que se atopara, de redactar un Plan Especial de protección para a área afectada.

No documento aprobado recóllense solucións as seguintes cuestións:

1. Zona ou zonas de aparcamento de vehículos [turismos e autobuses].
2. Conservación integral de rúas, camiños empedrados e peches de pedra e todos aqueles elementos que poidan ter transcendencia arqueolóxica ou para a comprensión do entorno do Xacemento.
3. Establecer as condicións mediante as cales se poidan levar a cabo novas intervencións arqueolóxicas
4. Posibilitar a construción dun centro de recepción de visitantes e de instalacións anexas, que poidan albergar sistemas didácticos de apoio para o recoñecemento das ruínas existentes [fotografías, vistas aéreas, vídeos, esquemas gráficos, sistemas constructivos, percorridos históricos, etc.]. O plan especial terá que considerar a vinculación efectiva da praia co ámbito do castro co obxecto de que a potenciación turística da zona sexa coherente co espírito de protección que se propón.

Esta circunstancia, unida á vontade municipal de levar a adiante unha actuación de recuperación ambiental no entorno da praia area longa, xustifican plenamente a conveniencia e oportunidade da formulación e aprobación definitiva do plan especial de protección, en desenvolvemento das determinacións establecidas nas normas subsidiarias de planeamento de Porto do Son, lei 9/2002 lei de ordenación urbanística e protección do medio rural en Galicia, e as súas posteriores modificacións, lei 15/2004 de 29 de decembro, lei 6/2007 de 11 de maio de medidas urxentes en materia de ordenación do territorio e do litoral de Galicia.

## OBSERVACIÓNS

Como se indica na exposición de motivos do propio documento de Plan Especial: "O entorno do castro de Baroña, constitúe un espazo dominado pola presenza da península do castro no que se superpoñen paisaxes de alto grado de naturalidade con terrenos de cultivo en claro risco de abandono e zonas de piñeiros que tenden a ocupar os espazos dos antigos montes litorais e zonas de agras abandonadas.

A suavidade da climatoloxía de esta zona así como o seu atractivo turístico, fan de este enclave un polo con unha alta presión, sobre todo nas épocas de verán, aínda que o inverno ten o seu atractivo, onde os temporais e a exposición da praia aos fortes ventos e as ondadas, fan con que o lugar teña unha máxía especial para a contemplación e as actividades acuáticas como o surf ou o bodyboard.

A praia de area branca e fina de uso nudista, ten o seu acceso principal polo carreiro que antigamente daba servizo ás agras e ao propio castro. O estacionamento se formaliza na variante da comarcal AC-550, que se modificou deixando un codo que se utiliza para tal fin. Paralelamente a este feito, formalizouse outro estacionamento nunha parcela de monte en man común, que non tiña acceso formalizado, pero que os usuarios utilizan habitualmente como acceso á praia e aos montes próximos.

O continuo abandono do agro, e o continuo avance do piñeiral, fan de esta paisaxe un paraxe en claro perigo de abandono e de substitución da súa estrutura actual por un predomínio de bosque arbóreo.

Por todo elo o presente documento de PXOM remite para este ámbito a integridade daquel documento aprobado definitivamente en virtude dunha maior escala de aproximación ao territorio.

**DILIXENCIA:** este documento forma parte do Plan Xeral de Ordenación Municipal do Concello de Porto do Son aprobado polo Pleno da Corporación o 25/02/2016.

O secretario,

Asdo. José Manuel González García.

XUNTA DE GALICIA

Aprobado definitivamente con suxeición estrita ás condicións sinaladas pola Orde da Conselleira de Medio Ambiente e Ordenación do Territorio de data

28 ABR. 2016

O xefe do servizo de Planificación Urbanística II



Fernando García-Fente Varela

RECEIVED  
OFFICE OF THE ATTORNEY GENERAL  
STATE OF TEXAS  
AUG 15 1964

STATE OF TEXAS  
OFFICE OF THE ATTORNEY GENERAL  
AUG 15 1964

RECEIVED  
OFFICE OF THE ATTORNEY GENERAL  
STATE OF TEXAS  
AUG 15 1964

STATE OF TEXAS  
OFFICE OF THE ATTORNEY GENERAL  
AUG 15 1964



**XUNTA DE GALICIA**

Aprobado definitivamente con suxeición estrita ás condicións sinaladas pola Orde da Conselleira de Medio Ambiente e Ordenación do Territorio de data

**28 ABR. 2016**



O xefe do servizo de Planificación Urbanística II

*Fernando García-Fente Varela*  
Fernando García-Fente Varela

---

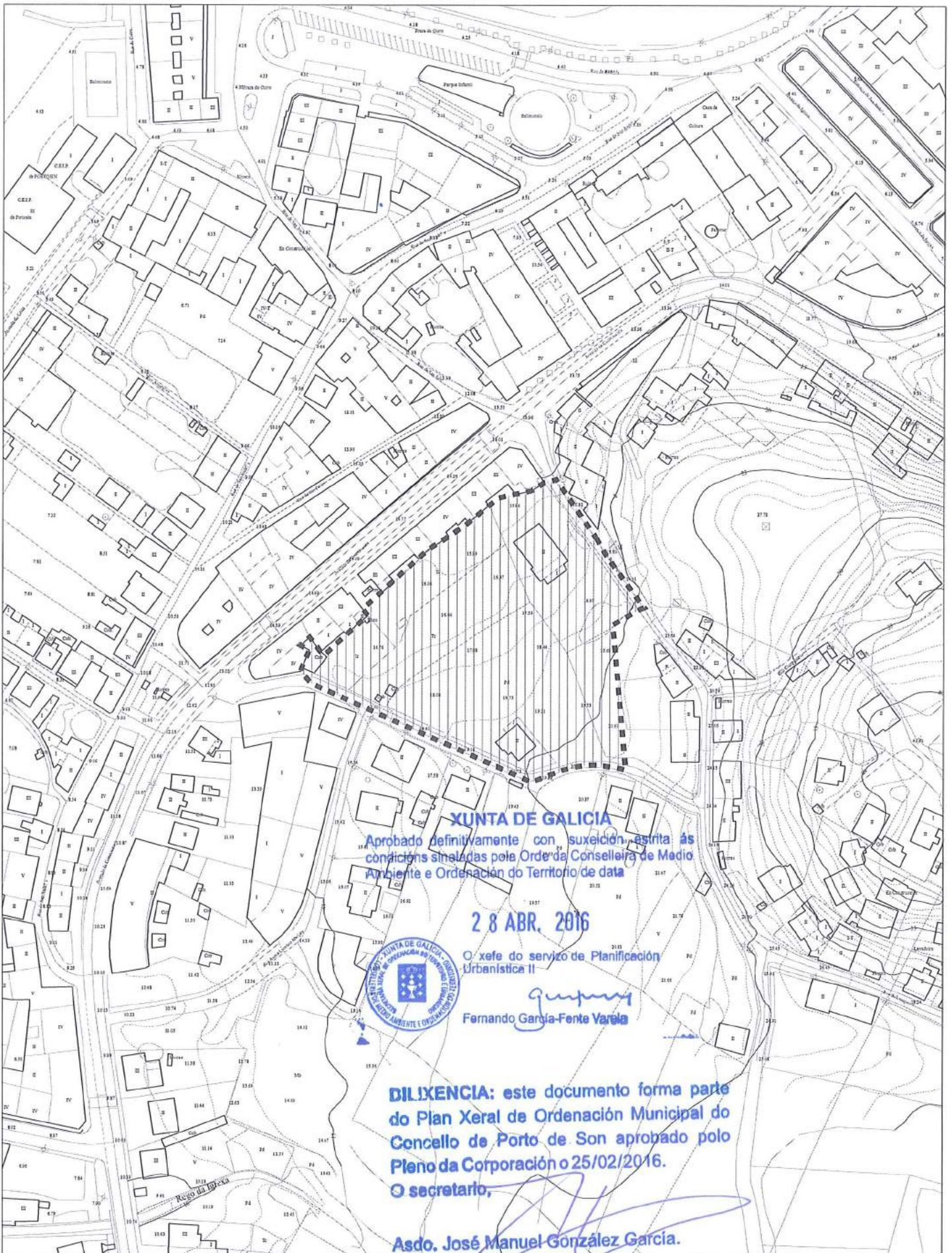
**SOLOS URBANOS NON CONSOLIDADOS (A.P.R.)**

**DILIXENCIA:** este documento forma parte do Plan Xeral de Ordenación Municipal do Cencello de Porto de Son aprobado polo Pleno da Corporación o 25/02/2016.  
O secretario,

*Asdo. José Manuel González García.*







**XUNTA DE GALICIA**  
 Aprobado definitivamente con suxeición estrita ás  
 condicións sinaladas pola Orde da Conselleira de Medio  
 Ambiente e Ordenación do Territorio de data

**28 ABR. 2016**



O xefe do servizo de Planificación  
 Urbanística II  
*Fernando García-Fente Varela*  
**Fernando García-Fente Varela**

**DILIXENCIA:** este documento forma parte  
 do Plan Xeral de Ordenación Municipal do  
 Concello de Porto de Son aprobado polo  
 Pleno da Corporación o 25/02/2016.  
 O secretario,

*Asdo. José Manuel González García.*



**CONSULTORA GALEGA**  
 Rúa D. Manó N° 8  
 ASINADO: *[Signature]*  
**Juan Carlos Portela Regodeseves**  
 Arquitecto Colex. N° 1422

PLANO Nº  
**FICHA XESTIÓN**  
 CLAVE DO ÁMBITO  
**APR-1-01**  
 NOME DO ÁMBITO  
**Campanario 1**  
 DATA  
**XANEIRO 2016**  
 ESCALA: 1:2.000

**PLAN XERAL DE ORDENACIÓN MUNICIPAL**  
**CONCELLO DE PORTO DO SON**  
 PLANO DE  
**ÁMBITO DE PLANEAMENTO REMITIDO EN SOLO URBANO NON**  
**CONSOLIDADO**  
 FASE  
**DOCUMENTO PARA APROBACIÓN DEFINITIVA**





MINUTA DE REUNION  
El presente documento es una minuta de la reunion celebrada el dia 15 de mayo de 2012 en el aula 101 del edificio de la Universidad de la Cordoba.

15 DE MAYO DE 2012

El presente documento es una minuta de la reunion celebrada el dia 15 de mayo de 2012 en el aula 101 del edificio de la Universidad de la Cordoba.



El presente documento es una minuta de la reunion celebrada el dia 15 de mayo de 2012 en el aula 101 del edificio de la Universidad de la Cordoba.

El presente documento es una minuta de la reunion celebrada el dia 15 de mayo de 2012 en el aula 101 del edificio de la Universidad de la Cordoba.



# PLAN XERAL DE ORDENACIÓN MUNICIPAL

## Concello de Porto do Son

### XANEIRO 2016

#### FICHA DE SOLO URBANO NON CONSOLIDADO

Clave: APR-1-01

Nome: CAMPANARIO 1

Distrito 1

#### 1.SUPERFICIES

Superficie Delimitada:

9.666 m<sup>2</sup>

Existente

Proposto

##### Sistemas Locais Incluídos

Espazos Libres e Zonas Verdes

 m<sup>2</sup>

Equipamentos e Dotacións Comunitarias

 m<sup>2</sup>

Comunicacións e Transporte

761 m<sup>2</sup>

Infraestruturas de Servizos

 m<sup>2</sup>

##### Sistemas Xerais Incluídos

Espazos Libres e Zonas Verdes

 m<sup>2</sup>  m<sup>2</sup>

Equipamentos e Dotacións Comunitarias

 m<sup>2</sup>  m<sup>2</sup>

Comunicacións e Transporte

 m<sup>2</sup>  m<sup>2</sup>

Infraestruturas de Servizos

 m<sup>2</sup>  m<sup>2</sup>

##### Sistemas Xerais Adscritos

Espazos Libres e Zonas Verdes

 m<sup>2</sup>

Equipamentos e Dotacións Comunitarias

 m<sup>2</sup>

Comunicacións e Transporte

 m<sup>2</sup>

Infraestruturas de Servizos

 m<sup>2</sup>**XUNTA DE GALICIA**

Aprobado definitivamente con suxeición estrita ás condicións sinaladas pola Orde da Conselleira de Medio Ambiente e Ordenación do Territorio de data

Superficie Computable ós efectos do Aproveitamento Tipo:

8.904 m<sup>2</sup>

#### 2.USOS E INTENSIDADES

28 ABR. 2016

Superficie Total Edificable:

5.316 m<sup>2</sup>

Índice de Edificabilidade Bruta:

0,550 m<sup>2</sup>c/m<sup>2</sup>s

Altura Máxima:

3 andares

Uso:

RESIDENCIAL

Ordenanzas de Referencia:

1, 2, 4,



O xefe do servizo de Planificación Urbanística II

Fernando García-Fente Varela

#### 3.CONDICIÓN DE EQUIDISTRIBUCIÓN

Uso:

% Máx.

% Mín.

Coef. Ponderación

GLOBAL CARACTERÍSTICO

RESIDENCIAL

100,00%

0,00%

1,000

Tipoloxía Característica:

B

Aproveitamento Tipo:

0,597

**DILIXENCIA:** este documento forma parte do Plan Xeral de Ordenación Municipal do Concello de Porto de Son aprobado polo Pleno da Corporación o 25/02/2016.

O secretario,

Asdo. José Manuel González García.

DILIXENCIA: este documento forma parte do Plan Xeral de Ordenación Municipal do Concello de Porto do Son aprobado polo Pleno da Corporación o 25/02/2016



# PLAN XERAL DE ORDENACIÓN MUNICIPAL

Concello de Porto do Son

XANEIRO 2016

## FICHA DE SOLO URBANO NON CONSOLIDADO

Clave: APR-1-01 Nome: CAMPANARIO 1 Distrito 1

### 4. DESENVOLVEMENTO E XESTIÓN

Iniciativa de Planeamento: PRIVADA  
Sistema de Actuación: COMPENSACIÓN  
Inicio do desenvolvemento: 1º CUADRIENIO  
Ordenación Detallada:  Convenio:

### 5. RESERVAS MÍNIMAS PARA SISTEMAS LOCAIS

Espazos Libres e Zonas Verdes: 1.000 m<sup>2</sup> de solo  
Equipamentos e Dotacións Comunitarias: 1.500 m<sup>2</sup> de solo  
Prazas de Aparcadeiro Públicas: 27 nº de Prazas

### 6. RESERVAS PARA SISTEMAS XERAIS

#### CONEXIÓNS EXTERIORES

CLAVE	NOME	ATRIBUCIÓN
SXAGU2-01.001	REFORZO DE REDE	6,87%
SXPLU2-02.001	COLECTOR DE PLUVIAIS	34,21%
SXRES2-02.001	NOVO COLECTOR SECUNDARIO	15,21%

XUNTA DE GALICIA  
Aprobado definitivamente con suxeición estrita ás condicións sinaladas pola Orde da Conselleira de Medio Ambiente e Ordenación do Territorio de data

28 ABR. 2016

O xefe do servizo de Planificación Urbanística II

### 7. CARGAS URBANÍSTICAS ESPECÍFICAS



Fernando García-Fente Varela

### 8. OBXECTIVOS DE PLANEAMENTO

- Completar e axustar a malla urbana da Avda. da Constitución a partir da ordenación dos baleiros intersticiais.
- Completar a urbanización e a trama de rúas no espazo que media entre o solo urbano consolidado e o de núcleo rural, na bolsa que definen as dúas vías que acceden ao núcleo de Campanario.
- Adecuación dos viarios internos e previsión das dotacións urbanísticas de carácter local.
- dar cumprimento ao disposto para a ficha do Núcleo de Identidade do Litoral de Portosín.
- Liberar espazo no contacto entre o núcleo de Valcunheiro e a trama máis densa da cidade para outorgarlle a identidade propia daquel como núcleo de orixe tradicional situado nun promontorio de alta visibilidade sobre o espazo costeiro.

### 9. CRITERIOS

- A ordenación deberá garantir a transición en termos de densidade, tipoloxía e volume entre o tecido en cuarteirón pechado e o de vivenda unifamiliar extensiva cara o núcleo de O Campanario ao leste do ámbito.
- Pechar as traseiras das edificacións con fronte á rúa da Constitución con cuarteirón pechado. Edificacións e tipoloxías progresivamente máis esponxadas e abertas no ascenso cara ao núcleo de Campanario
- Dar continuidade, a través do ámbito da rúa Aurea Lorenzo Abeijón ata conectala co viario que se proxecta no APR-1-02, para mallar os ámbitos.
- Deberase atender ao establecido no documento do Plan de Ordenación do Litoral (POL) e o presente documento do PXOM para o NIL de Portosín.

### 10. OBSERVACIÓNS E RECOMENDACIÓNS

- A ordenación establecerá una reserva mínima de solo apto para a implantación do 30% da edificabilidade residencial prevista que deberá de destinarse a vivenda suxeita a algún réxime de protección pública.
- Para concretar a ordenación detallada do presente ámbito deberánse comprobar previamente as posibles afeccións ou condicións que (ademais da lexislación xeral ou sectorial aplicable) lle afecten directamente –no seu caso–, coas determinacións ou condicionantes que a maiores das da presente ficha e da Normativa en xeral poidan establecer algúns dos seguintes documentos: os convenios ou acordos asinados co Concello, o Informe de Sustentabilidade Ambiental (as medidas xerais, as específicas e as concretas do ámbito), a xustificación de adaptación as DOT e ao POL (e no seu caso as dos NIL ou Ámbitos de Recualificación), as que establece a Normativa para o ámbito de afección do POL, as condicións paisaxísticas xerais da Normativa (e en concreto as específicas para os ámbitos de planeamento), as condicións da concreta Unidade Paisaxística na que se insire o ámbito e as relativas as preexistencias ou o arborado de valor existentes no ámbito, entre outras.





# PLAN XERAL DE ORDENACIÓN MUNICIPAL

Concello de Porto do Son

XANEIRO 2016

## FICHA DE SOLO URBANO NON CONSOLIDADO

Clave: APR-1-01

Nome: CAMPANARIO 1

Distrito 1

- de conformidade co establecido no artigo 13.3 do Real Decreto 1367/2007, de 19 de outubro, a pormenorización de usos do solo, levará consigo a delimitación das áreas acústicas dentro do seu ámbito para o cal se deberá realizar un estudo acústico que xustifique o cumprimento dos obxectivos de calidade acústica das áreas que se definan.
- Recomendase a localización da cesión de espazos libres na zona central confinada entre o viario que atravesa o ámbito e que deberá servir de elemento diferenciador da tipoloxía da edificación que se proxecte. En todo caso será recomendable a análise das condicións de asollamento, considerando a proxección das sombras dos edificios da contorna e aqueles proxectados dentro do ámbito co obxectivo de lograr unha mellora da eficiencia enerxética.
- O desenvolvemento do ámbito, remitirase ao departamento competente en materia de paisaxe da Consellería correspondente da Xunta de Galicia para o seu informe respecto da coherencia co POL (en particular coas normas que para os desenvolvementos urbanísticos se indican no artigo 61 da súa normativa).
- As vivendas que se atopan integradas no ámbito, poderán manterse se así se considerase na ordenación que desenvolva o ámbito.

### 11.ELEMENTOS INCLUÍDOS NO CATÁLOGO

**DILIXENCIA:** este documento forma parte do Plan Xeral de Ordenación Municipal do Concello de Porto do Son aprobado polo Pleno da Corporación o 25/02/2016.

O secretario,

Asdo. José Manuel González García.

**XUNTA DE GALICIA**

Aprobado definitivamente con suxeición estrita ás condicións sinaladas pola Orde da Conselleira de Medio Ambiente e Ordenación do Territorio de data

**28 ABR. 2016**

O xefe do servizo de Planificación Urbanística II



Fernando García-Fente Varela

AYUNTAMIENTO DE GALINDO  
Calle de la Iglesia, 10 - 41010 Galindo (Sevilla)  
Teléfono: 954 41 11 11 - Fax: 954 41 11 12  
E-mail: ayuntamiento@galindo.es

SEVILLA

El Ayuntamiento de Galindo, en cumplimiento de lo establecido en el artículo 170 de la Ley 7/1985, de 1 de junio, de Bases de Régimen Local, y en virtud de lo dispuesto en el artículo 104 de la Ley 30/1992, de 26 de noviembre, de Régimen Jurídico de las Administraciones Públicas y del Procedimiento Administrativo Común, publica el presente anuncio para que los interesados comparezcan en el Ayuntamiento de Galindo, el día 15 de mayo de 2014, a las 10:00 horas, para presentar alegaciones a las bases de la convocatoria de subvenciones para el desarrollo de actividades de promoción turística en el municipio de Galindo, en el año 2014.



El Ayuntamiento de Galindo, en cumplimiento de lo establecido en el artículo 170 de la Ley 7/1985, de 1 de junio, de Bases de Régimen Local, y en virtud de lo dispuesto en el artículo 104 de la Ley 30/1992, de 26 de noviembre, de Régimen Jurídico de las Administraciones Públicas y del Procedimiento Administrativo Común, publica el presente anuncio para que los interesados comparezcan en el Ayuntamiento de Galindo, el día 15 de mayo de 2014, a las 10:00 horas, para presentar alegaciones a las bases de la convocatoria de subvenciones para el desarrollo de actividades de promoción turística en el municipio de Galindo, en el año 2014.

Galindo, 15 de mayo de 2014.



**XUNTA DE GALICIA**

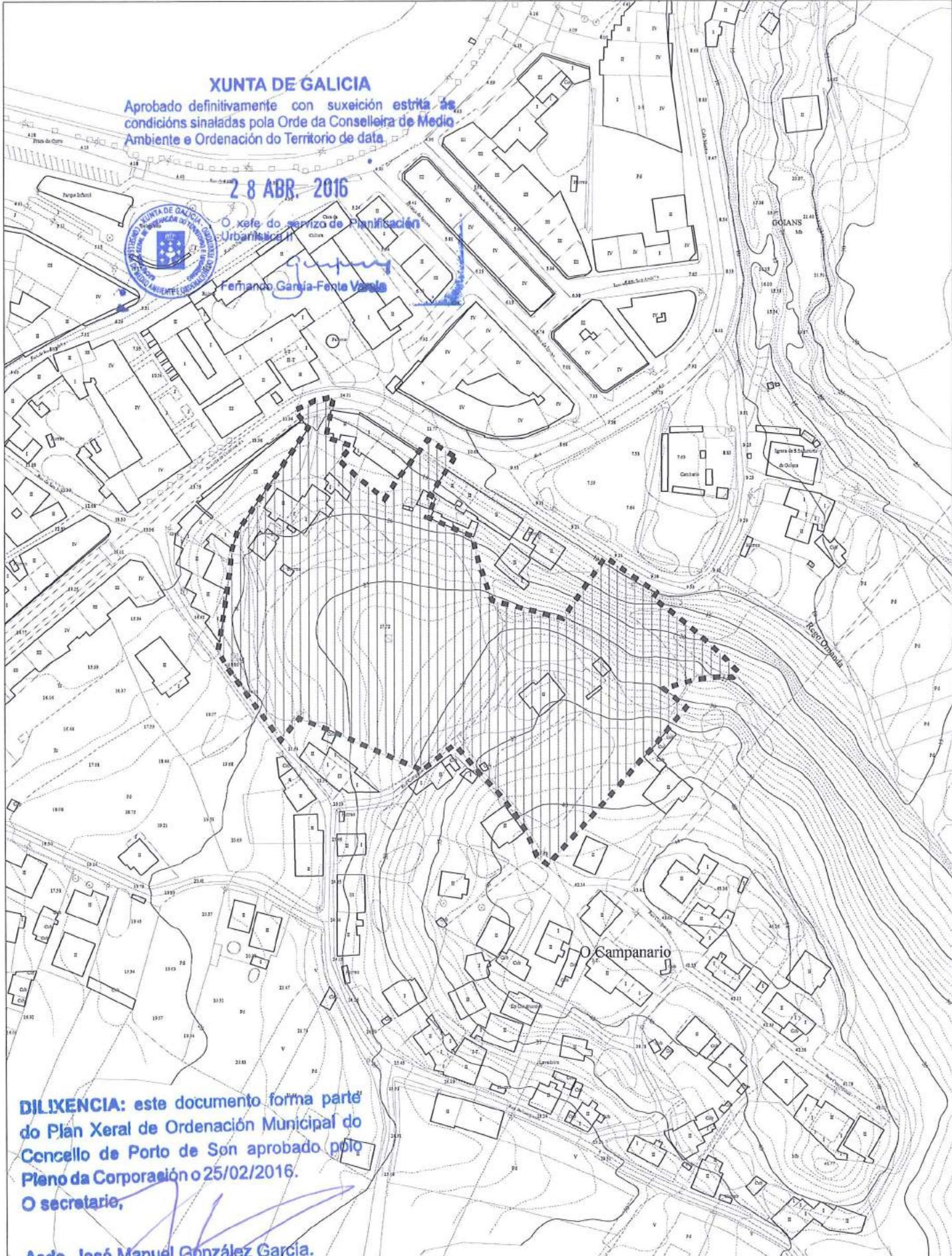
Aprobado definitivamente con suxección estrita ás condicións sinaladas pola Orde da Conselleira de Medio Ambiente e Ordenación do Territorio de data

**28 ABR. 2016**



O xefe do servizo de Planificación Urbanística II

*Fernando García-Forte Varela*  
Fernando García-Forte Varela



**DILIXENCIA:** este documento forma parte do Plan Xeral de Ordenación Municipal do Concello de Porto de Son aprobado polo Pleno da Corporación o 25/02/2016.

O secretario,  
*Asdo. José Manuel González García.*



**CONSULTORA GALEGA**  
Rúa S. Martiño Nº9 B

ASINADO: *Juan Carlos Portela Regodeseves*

Juan Carlos Portela Regodeseves  
Arquitecto Colex. Nº 1422

PLANO Nº:  
**FICHA XESTIÓN**

CLAVE DO ÁMBITO:  
**APR-1-02**

NOME DO ÁMBITO:  
**Campanario 2**

DATA:  
**XANEIRO 2016**

ESCALA: 1:2.000

**PLAN XERAL DE ORDENACIÓN MUNICIPAL**  
**CONCELLO DE PORTO DO SON**

PLANO Nº:  
**ÁMBITO DE PLANEAMENTO REMITIDO EN SOLO URBANO NON CONSOLIDADO**

ESCALA: 1:2.000

DOCUMENTO PARA APROBACIÓN DEFINITIVA





ALBANY COUNTY  
SHERIFF'S OFFICE  
100 STATE STREET  
ALBANY, NY 12202  
TEL: 518/869-3333



ALBANY COUNTY SHERIFF'S OFFICE  
100 STATE STREET  
ALBANY, NY 12202  
TEL: 518/869-3333

ALBANY COUNTY SHERIFF'S OFFICE



28 ABR. 2016



O xefe do servizo de Planificación  
 Urbanística II

FICHA DE SOLO URBANO NON CONSOLIDADO

Clave: APR-1-02

Nome: CAMPANARIO 2

Distrito 1

Fernando García-Fente Varela

1.SUPERFICIES

Superficie Delimitada: 17.138 m<sup>2</sup>

Existente Proposto

Sistemas Locais Incluídos

Espazos Libres e Zonas Verdes		m <sup>2</sup>
Equipamentos e Dotacións Comunitarias		m <sup>2</sup>
Comunicacións e Transporte	324	m <sup>2</sup>
Infraestruturas de Servizos		m <sup>2</sup>

Sistemas Xerais Incluídos

Espazos Libres e Zonas Verdes	6	m <sup>2</sup>	744	m <sup>2</sup>
Equipamentos e Dotacións Comunitarias		m <sup>2</sup>		m <sup>2</sup>
Comunicacións e Transporte	156	m <sup>2</sup>	116	m <sup>2</sup>
Infraestruturas de Servizos		m <sup>2</sup>		m <sup>2</sup>

Sistemas Xerais Adscritos

Espazos Libres e Zonas Verdes		m <sup>2</sup>
Equipamentos e Dotacións Comunitarias		m <sup>2</sup>
Comunicacións e Transporte		m <sup>2</sup>
Infraestruturas de Servizos		m <sup>2</sup>

Superficie Computable ós efectos do Aproveitamento Tipo: 16.653 m<sup>2</sup>

2.USOS E INTENSIDADES

Superficie Total Edificable: 11.740 m<sup>2</sup>

Índice de Edificabilidade Bruta: 0,685 m<sup>2</sup>c/m<sup>2</sup>s

Altura Máxima: 3 andares

Uso:

RESIDENCIAL

Ordenanzas de Referencia:

1, 2, 4,

3.CONDICIÓN DE EQUIDISTRIBUCIÓN

Uso:	% Máx.	% Mfn.	Coef. Ponderación
GLOBAL CARACTERÍSTICO			
<span style="border: 1px solid black; padding: 2px;">RESIDENCIAL</span>	<span style="border: 1px solid black; padding: 2px;">100,00%</span>	<span style="border: 1px solid black; padding: 2px;">0,00%</span>	<span style="border: 1px solid black; padding: 2px;">1,000</span>

Tipoloxía Característica: A

Aproveitamento Tipo: 0,705

**DILIXENCIA:** este documento forma parte do Plan Xeral de Ordenación Municipal do Concello de Porto de Son aprobado polo Pleno da Corporación o 25/02/2016.

O secretario,

Asdo. José Manuel González García



Asdo. José Manuel González García.

FICHA DE SOLO URBANO NON CONSOLIDADO

Clave: APR-1-02

Nome: CAMPANARIO 2

Distrito 1

4. DESENVOLVEMENTO E XESTIÓN

Iniciativa de Planeamento:   
Sistema de Actuación:   
Inicio do desenvolvemento:   
Ordenación Detallada:  Convenio:

5. RESERVAS MÍNIMAS PARA SISTEMAS LOCAIS

Espazos Libres e Zonas Verdes:	2.272	m <sup>2</sup> de solo
Equipamentos e Dotacións Comunitarias	1.251	m <sup>2</sup> de solo
Prazas de Aparcadeiro Públicas:	59	nº de Prazas

6. RESERVAS PARA SISTEMAS XERAIS

EXISTENTE

	Obtido	Por Obter
V-001 AC-550	150	0
V-014 Acceso sur variante Portosín	5	0

INCLUSIÓN

	Obtido	Por Obter
L-001 Paseo de Campanario a Valcunqueiro	6	744
V-014 Acceso sur variante Portosín	0	116

CONEXIÓNS EXTERIORES

CLAVE	NOME	ATRIBUCIÓN
SXAGU2-01.001	REFORZO DE REDE	XUNTA DE GALICIA 15,18%
SXPLU2-02.001	COLECTOR DE PLUVIAIS	Aprobado definitivamente con sujeción estricta ás condicións sinaladas pola Orde da Conselleira de Medio Ambiente e Ordenación do Territorio de data 29,79%
SXRES2-02.001	NOVO COLECTOR SECUNDARIO	29,26%

7. CARGAS URBANÍSTICAS ESPECÍFICAS

28 ABR. 2016

8. OBXECTIVOS DE PLANEAMENTO

- Axuste da malla urbana da rúa Valcunqueiro no entronque coa Avda. da Constitución.
- Ordenación dos remates intersticiais da trama urbana no mallado urbano.
- Dar un tratamento axeitado as traseiras e medianeiras creadas recentemente nos edificios con fronte á Avda. da Constitución con fachadas cara aos novos desenvolvementos, pechando cuarteiróns.
- Reforzar a identidade do piñeiral no que se atopa o Campanario (elemento importante e singular do patrimonio cultural da zona) coa contorna na que se integra, preservando o dominio visual sobre o espazo litoral desde a cota máis inferior deste ben de interese cultural (A\_093).
- Establecer un itinerario peonil na marxe nordeste do ámbito que conecte o espazo urbano da avda. da Constitución co núcleo de Valcunqueiro.
- Dar cumprimento ao disposto para a ficha do Núcleo de Identidade do Litoral de Portosín.

9. CRITERIOS

- A ordenación haberá de garantir a transición en termos de densidade tipoloxía e volume entre a fronte de vivenda colectiva en cuarteirón pechado disposto sobre o trazado da Avda. da Constitución ata o límite meridional do ámbito e o tecido miúdo do barrio de Valcunqueiro.
- Conectar o ámbito dende a Avda. da Constitución ata articulala coa proposta de viario do APR-1-01, para mallar os ámbitos e dar continuidade ata a rúa Aurea Lorenzo Abejón.
- Procurar ordenar con bloque aberto nas proximidades do núcleo de Valcunqueiro e no espazo do Campanario, situando a súa directriz principal en paralelo as curvas de nivel, para facilitar a integración cos espazos libres e facilitar a implantación nun espazo topográficamente complicado.
- Recuperación do alto do Campanario como zona verde.
- Posibilitar o acondicionamento do Campanario.
- As edificabilidades propostas serán semellantes ás existentes no ámbito onde se emprazan o polígono e o elemento protexido, evitando deste xeito a aparición de tipoloxías edificatorias alleas a estes. Neste senso as vivendas acoradas ou colectivas que se propoñan nos criterios de ordenación das fichas disporanse na parte





28 ABR. 2016

Concello de Porto do Son

XANEIRO 2016



O xefe do servizo de Planificación Urbanística II

## FICHA DE SOLO URBANO NON CONSOLIDADO

Clave: APR-1-02

Nome: CAMPANARIO 2

Distrito 1

do ámbito máis afastada dos elementos protexidos, e sempre en relación co tecido urbano consolidado circundante.

- Deberase atender ao establecido no documento do Plan de Ordenación do Litoral (POL) e o presente documento do PXOM para o NIL de Portosín.

## 10.OBSERVACIÓNS E RECOMENDACIÓNS

- A ordenación establecerá una reserva mínima de solo apto para a implantación do 34,3% da edificabilidade residencial prevista que haberá de destinarse a vivenda suxeita a algún réxime de protección pública.
- Para concretar a ordenación detallada do presente ámbito deberanse comprobar previamente as posibles afeccións ou condicións que (ademais da lexislación xeral ou sectorial aplicable) lle afecten directamente –no seu caso–, coas determinacións ou condicionantes que a maiores das da presente ficha e da Normativa en xeral poidan establecer algúns dos seguintes documentos: os convenios ou acordos asinados co Concello, o Informe de Sostibilidade Ambiental (as medidas xerais, as específicas e as concretas do ámbito), a xustificación de adaptación as DOT e ao POL (e no seu caso as dos NIL ou Ámbitos de Recualificación), as que establece a Normativa para o ámbito de afección do POL, as condicións paisaxísticas xerais da Normativa (e en concreto as específicas para os ámbitos de planeamento), as condicións da concreta Unidade Paisaxística na que se insire o ámbito e as relativas as preexistencias ou o arborado de valor existentes no ámbito, entre outras.
- de conformidade co establecido no artigo 13.3 do Real Decreto 1367/2007, de 19 de outubro, a pormenorización de usos do solo, levará consigo a delimitación das áreas acústicas dentro do seu ámbito para o cal se deberá realizar un estudo acústico que xustifique o cumprimento dos obxectivos de calidade acústica das áreas que se definan.
- Recoméndase a disposición da cesión local de espazos libres na zona próxima aos elementos protexidos e na parte central do ámbito, co fin de preservar as masas arbóreas presentes nesta área, igualmente suxírese unha formalización continua desta reserva sobre o devandito linde, permitindo a integración de percorridos peonís coa APR-1-01 Campanario 1.
- Evitaranse as previsións de xiros á esquerda no enlace coa vía autonómica en tanto non se reordenen tódolos tráfico da travesía.
- O desenvolvemento deste solo precisará autorización expresa do organismo autonómico competente en materia de estradas.
- O desenvolvemento deste ámbito deberase contar co informe previo e vinculante da Consellería competente en materia de patrimonio cultural".
- O desenvolvemento do ámbito, remitirase ao departamento competente en materia de paisaxe da Consellería correspondente da Xunta de Galicia para o seu informe respecto da coherencia co POL (en particular coas normas que para os desenvolvementos urbanísticos se indican no artigo 61 da súa normativa)

## 11.ELEMENTOS INCLUÍDOS NO CATÁLOGO

RELIXIOSA A\_093

**DILIXENCIA:** este documento forma parte do Plan Xeral de Ordenación Municipal do Concello de Porto de Son aprobado polo Pleno da Corporación o 25/02/2016.

O secretario,

Asdo. José Manuel González García.

SECRET  
This document contains information that is exempt from release under the provisions of the Freedom of Information Act.



SECRET  
This document contains information that is exempt from release under the provisions of the Freedom of Information Act.

John Edgar Hoover, Director



**DILIXENCIA:** este documento forma parte do Plan Xeral de Ordenación Municipal do Concello de Porto de Son aprobado polo Pleno da Corporación o 25/02/2016.

Secretario,

Asdo. José Manuel González García.

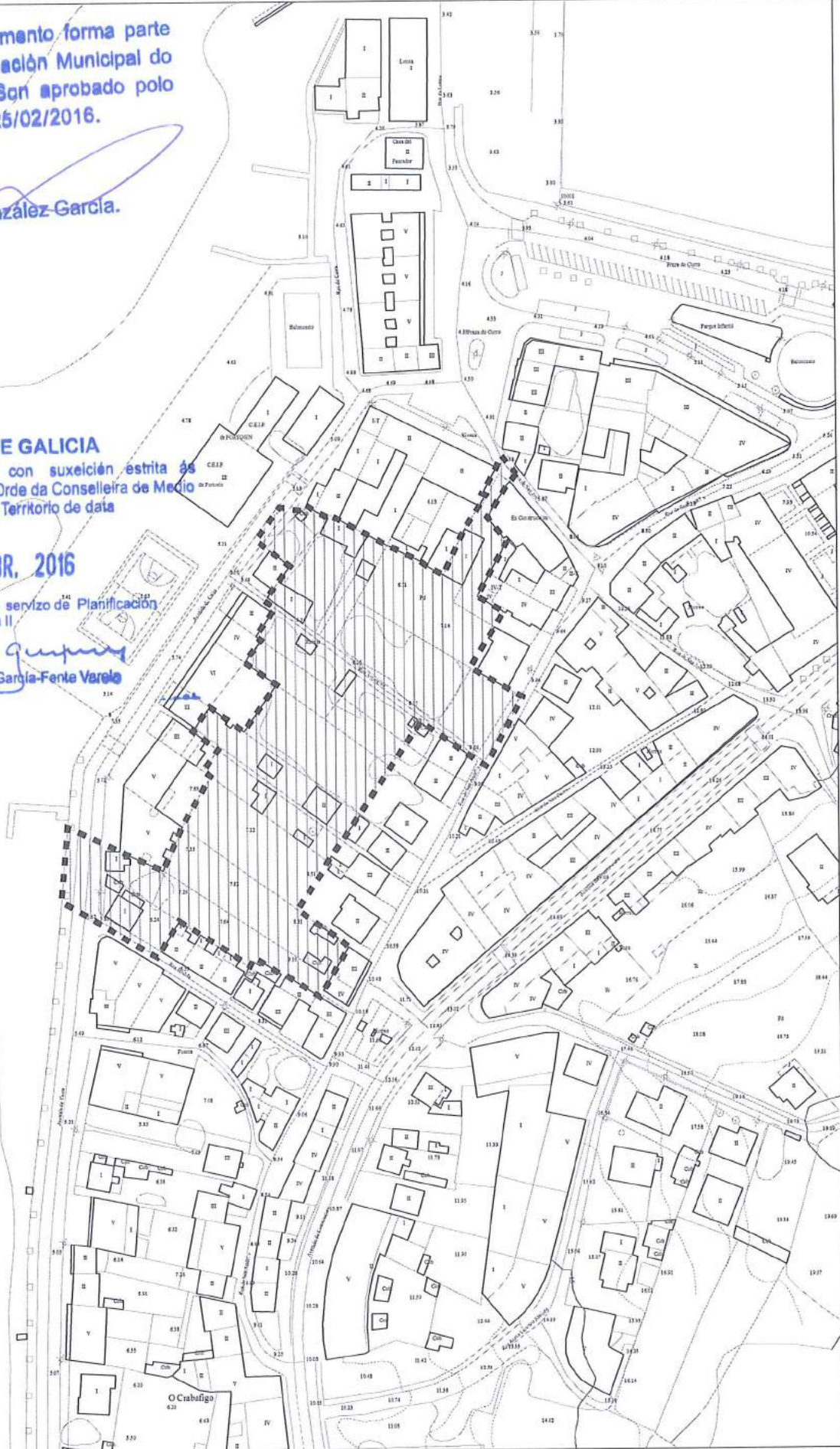
**XUNTA DE GALICIA**  
 Aprobado definitivamente con suxeición estricta ás condicións sinaladas pola Orde da Conselleira de Medio Ambiente e Ordenación do Territorio de data

28 ABR. 2016

O xefe do servizo de Planificación Urbanística II



Fernando García-Fente Varela



**CONSULTORA GALEGA**  
 Rúa S. Martín nº9 B

ASINADO:

Juan Carlos Portela Regodeseves  
 Arquitecto Colex. Nº 1422

PLANO Nº:  
**FICHA XESTIÓN**

CLAVE DO ÁMBITO:  
**APR-1-03**

NOME DO ÁMBITO:  
**San Andrés**

DATA:  
**XANEIRO 2016**

ESCALA: 1:2.000

**PLAN XERAL DE ORDENACIÓN MUNICIPAL**  
**CONCELLO DE PORTO DO SON**

PLANO DE:  
**ÁMBITO DE PLANEAMENTO REMITIDO EN SOLO URBANO NON CONSOLIDADO**

FASE:  
**DOCUMENTO PARA APROBACIÓN DEFINITIVA**





UNIVERSITY OF CALIFORNIA  
LIBRARY  
DIVERSITY AND INCLUSION  
DEPARTMENT OF EDUCATION

DATE: 10/15/2023  
TIME: 10:30 AM  
LOCATION: 1000 UNIVERSITY AVENUE

UNIVERSITY OF CALIFORNIA  
LIBRARY  
DIVERSITY AND INCLUSION  
DEPARTMENT OF EDUCATION

DATE: 10/15/2023  
TIME: 10:30 AM  
LOCATION: 1000 UNIVERSITY AVENUE





28 ABR. 2016



O xefe do servizo de Planificación  
Urbanística II

FICHA DE SOLO URBANO NON CONSOLIDADO

Clave: APR-1-03

Nome: SAN ANDRÉS

Distrito 1

1.SUPERFICIES

Superficie Delimitada:  m<sup>2</sup>

Existente Proposto

Sistemas Locais Incluídos

Espazos Libres e Zonas Verdes	<input type="text"/>	m <sup>2</sup>
Equipamentos e Dotacións Comunitarias	<input type="text"/>	m <sup>2</sup>
Comunicacións e Transporte	661	m <sup>2</sup>
Infraestruturas de Servizos	<input type="text"/>	m <sup>2</sup>

Sistemas Xerais Incluídos

Espazos Libres e Zonas Verdes	<input type="text"/>	m <sup>2</sup>	<input type="text"/>	m <sup>2</sup>
Equipamentos e Dotacións Comunitarias	<input type="text"/>	m <sup>2</sup>	<input type="text"/>	m <sup>2</sup>
Comunicacións e Transporte	<input type="text"/>	m <sup>2</sup>	<input type="text"/>	m <sup>2</sup>
Infraestruturas de Servizos	<input type="text"/>	m <sup>2</sup>	<input type="text"/>	m <sup>2</sup>

Sistemas Xerais Adscritos

Espazos Libres e Zonas Verdes	<input type="text"/>	m <sup>2</sup>
Equipamentos e Dotacións Comunitarias	<input type="text"/>	m <sup>2</sup>
Comunicacións e Transporte	<input type="text"/>	m <sup>2</sup>
Infraestruturas de Servizos	<input type="text"/>	m <sup>2</sup>

Superficie Computable ós efectos do Aproveitamento Tipo:  m<sup>2</sup>

2.USOS E INTENSIDADES

Superficie Total Edificable:  m<sup>2</sup>

Índice de Edificabilidade Bruta:  m<sup>2</sup>c/m<sup>2</sup>s

Altura Máxima:  andares

Uso:

Ordenanzas de Referencia:

3.CONDICIÓN DE EQUIDISTRIBUCIÓN

Uso:	% Máx.	% Mín.	Coef. Ponderación
GLOBAL CARACTERÍSTICO			
<input type="text" value="RESIDENCIAL"/>	<input type="text" value="100,00%"/>	<input type="text" value="0,00%"/>	<input type="text" value="1,000"/>

Tipoloxía Característica:

Aproveitamento Tipo:

**DILIXENCIA:** este documento forma parte do Plan Xeral de Ordenación Municipal do Concello de Porto de Son aprobado polo Pleno da Corporación o 25/02/2016.

O secretario,

Asdo. José Manuel González García.



**DILIXENCIA:** este documento forma parte do Plan Xeral de Ordenación Municipal do Concello de Porto do Son aprobado polo Pleno da Corporación o 25/02/2016.

**PLAN XERAL DE ORDENACIÓN MUNICIPAL**

**Concello de Porto do Son**

**XANEIRO 2016**

Asdo. José Manuel González García.

**FICHA DE SOLO URBANO NON CONSOLIDADO**

Clave: APR-1-03      Nome: SAN ANDRÉS      Distrito 1

**4. DESENVOLVEMENTO E XESTIÓN**

Iniciativa de Planeamento:

Sistema de Actuación:

Inicio do desenvolvemento:

Ordenación Detallada:  Convenio:

**XUNTA DE GALICIA**

Aprobado definitivamente con suxeición estrita ás condicións sinaladas pola Orde da Conselleira de Medio Ambiente e Ordenación do Territorio de data

**28 ABR. 2016**

O xefe do servizo de Planificación Urbanística II



**5. RESERVAS MÍNIMAS PARA SISTEMAS LOCAIS**

Espazos Libres e Zonas Verdes:	<input type="text" value="3.003"/>	m <sup>2</sup> de solo
Equipamentos e Dotacións Comunitarias	<input type="text" value="1.001"/>	m <sup>2</sup> de solo
Prazas de Aparcadoiro Públicas:	<input type="text" value="41"/>	nº de Prazas

**6. RESERVAS PARA SISTEMAS XERAIS**

**CONEXIÓNS EXTERIORES**

CLAVE	NOME	ATRIBUCIÓN
SXAGU2-01.001	REFORZO DE REDE	10,22%
SXPLU2-02.002	COLECTOR DE PLUVIAIS	12,53%
SXRES2-02.001	NOVO COLECTOR SECUNDARIO	22,57%

**7. CARGAS URBANÍSTICAS ESPECÍFICAS**

**8. OBXECTIVOS DE PLANEAMENTO**

- Completar e axustar a malla urbana entre a Avda. de Coira e a rúa de San Andrés, a partir da ordenación dos baleiros intersticiais.
- Dar un tratamento axeitado ás traseiras e medianeiras creadas recentemente nos edificios con fronte á Avda. de Coira con fachadas cara os novos desenvolvementos, pechando cuarteiróns. A ordenación apoiará a súa estruturación e formalización nun viario que estructure lonxitudinalmente o ámbito.
- Conectar a Avda. de Coira e a rúa de San Andrés no punto máis axeitado no que hoxe se denomina rúa da Amargura.
- Dar cumprimento ao disposto para a ficha do Núcleo de Identidade do Litoral de Portosín.

**9. CRITERIOS**

- A ordenación deberá garantir a transición en termos de densidade, tipoloxía e volume entre o tecido en cuarteirón pechado e o de vivenda unifamiliar extensiva.
- Disporase un itinerario peonil continuo no interior do ámbito, que permita a comunicación transversal entre as rúas San Xosé e Redondela.
- Procurarase manter o carácter dos elementos murarios tradicionais, separando as circulacións rodadas das peonís que hoxe funcionan.
- Así mesmo, deberán integrarse na ordenación proxeitada as entradas as vivendas existentes no entorno da delimitación do ámbito.
- Reforzar a identidade do espazo libre que se atopa no contorno da fonte-lavadoiro catalogado (E\_036, elemento importante e singular do patrimonio cultural da zona) coa contorna na que se debe integrar, preservando os muros tradicionais e a centralidade deste espazo no ámbito da APR.
- As edificabilidades propostas serán semellantes ás existentes no ámbito onde se emprazan o polígono e o elemento protexido, evitando deste xeito a aparición de tipoloxías edificatorias alleas a estes. Neste senso as vivendas acoradas ou colectivas que se propoñan nos criterios de ordenación das fichas disporanse na parte do ámbito máis afastada dos elementos protexidos, e sempre en relación co tecido urbano consolidado circundante.
- Deberase atender ao establecido no documento do Plan de Ordenación do Litoral (POL) e o presente documento do PXOM para o NIL de Portosín.

**10. OBSERVACIÓNS E RECOMENDACIÓNS**

- A ordenación establecerá una reserva mínima de solo apto para a implantación do 30% da edificabilidade residencial prevista que deberá destinarse a vivenda suxeita a algún réxime de protección pública.
- Para concretar a ordenación detallada do presente ámbito deberán comprobarse previamente as posibles





# PLAN XERAL DE ORDENACIÓN MUNICIPAL

Concello de Porto do Son

XANEIRO 2016

## FICHA DE SOLO URBANO NON CONSOLIDADO

Clave: APR-1-03

Nome: SAN ANDRÉS

Distrito 1

afeccións ou condicións que (ademais da lexislación xeral ou sectorial aplicable) lle afecten directamente –no seu caso–, coas determinacións ou condicionantes que a maiores das da presente ficha e da Normativa en xeral poidan establecer algúns dos seguintes documentos: os convenios ou acordos asinados co Concello, o Informe de Sostibilidade Ambiental (as medidas xerais, as específicas e as concretas do ámbito), a xustificación de adaptación as DOT e ao POL (e no seu caso as dos NIL ou Ámbitos de Recualificación), as que establece a Normativa para o ámbito de afección do POL, as condicións paisaxísticas xerais da Normativa (e en concreto as específicas para os ámbitos de planeamento), as condicións da concreta Unidade Paisaxística na que se insire o ámbito e as relativas as preexistencias ou o arborado de valor existentes no ámbito, entre outras.

- Recoméndase a disposición da cesión local de espazos libres na zona central do ámbito e na zona próxima aos elementos protexidos. Igualmente suxírese unha formalización continua desta reserva permitindo a integración de percorridos peonís no interior do ámbito.
- Para o desenvolvemento deste ámbito deberase contar co informe previo e vinculante da Consellería competente en materia de patrimonio cultural.
- Deberase cumprir co disposto nos artigos 24, 25, 27 e 28 da Lei de Costas para as servidumes de tránsito e de acceso ao mar.
- de conformidade co establecido no artigo 13.3 do Real Decreto 1367/2007, de 19 de outubro, a pormenorización de usos do solo, levará consigo a delimitación das áreas acústicas dentro do seu ámbito para o cal se deberá realizar un estudo acústico que xustifique o cumprimento dos obxectivos de calidade acústica das áreas que se definan.
- O desenvolvemento do ámbito, remitirase ao departamento competente en materia de paisaxe da Consellería correspondente da Xunta de Galicia para o seu informe respecto da coherencia co POL (en particular coas normas que para os desenvolvementos urbanísticos se indican no artigo 61 da súa normativa)

### 11.ELEMENTOS INCLUÍDOS NO CATÁLOGO

FONTE-LAVADOIRO

E\_036

**DILIXENCIA:** este documento forma parte do Plan Xeral de Ordenación Municipal do Concello de Porto de Son aprobado polo Pleno da Corporación o 25/02/2016.

O secretario,

Asdo. José Manuel González García.

**XUNTA DE GALICIA**  
Aprobado definitivamente con suxeición estrita ás condicións sinaladas pola Orde da Conselleira de Medio Ambiente e Ordenación do Territorio de data

28 ABR. 2016

O xefe do servizo de Planificación Urbanística II



Fernando García-Fente Varela

ALQAD 79 670K  
ALQAD 79 670K  
ALQAD 79 670K  
ALQAD 79 670K

ALQAD 79 670K  
ALQAD 79 670K

ALQAD 79 670K  
ALQAD 79 670K



ALQAD 79 670K  
ALQAD 79 670K  
ALQAD 79 670K  
ALQAD 79 670K

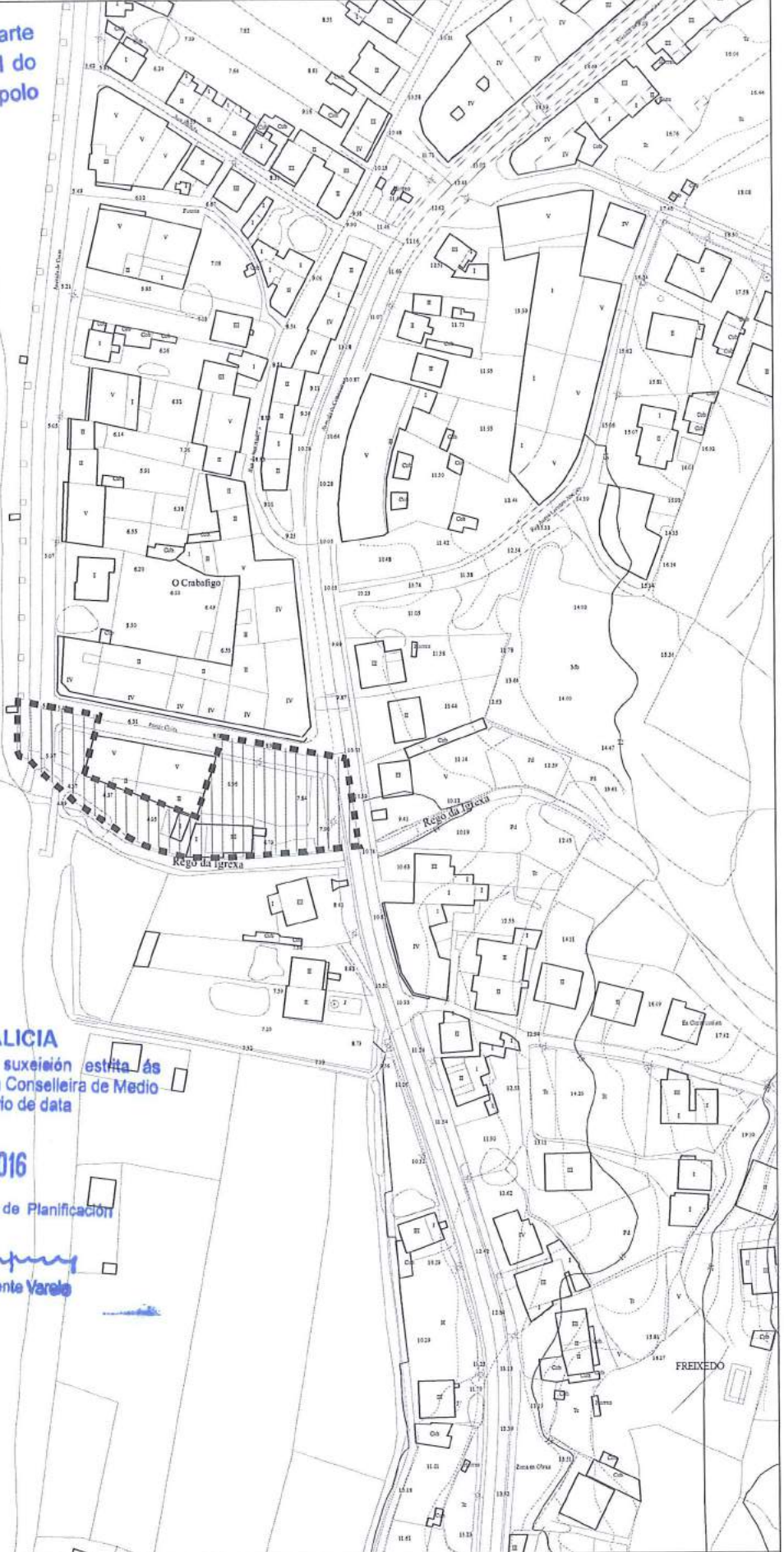
ALQAD 79 670K  
ALQAD 79 670K



**DILIXENCIA:** este documento forma parte do Plan Xeral de Ordenación Municipal do Concello de Porto de Son aprobado polo Pleno da Corporación o 25/02/2016.

O secretario,

Asdo. José Manuel González García.



**XUNTA DE GALICIA**

Aprobado definitivamente con suxeición estita ás condicións sinaladas pola Orde da Conselleira de Medio Ambiente e Ordenación do Territorio de data

**28 ABR. 2016**

O xefe do servizo de Planificación Urbanística II



*Fernando García-Fente Varela*  
Fernando García-Fente Varela



**CONSULTORA GALEGA**  
Rúa S. Martiño Nº3 B

ASINADO

Juan Carlos Portela Regodasovos  
Arquitecto Colex. Nº 1422

PLANO Nº  
**FICHA XESTIÓN**

CLAVE DO ÁMBITO  
**APR-1-04**

NOME DO ÁMBITO  
**Freixedo**

DATA  
**XANEIRO 2016**

ESCALA: 1:2.000

**PLAN XERAL DE ORDENACIÓN MUNICIPAL**  
**CONCELLO DE PORTO DO SON**

PLANO DE  
**ÁMBITO DE PLANEAMENTO REMITIDO EN SOLO URBANO NON CONSOLIDADO**

FASE  
**DOCUMENTO PARA APROBACIÓN DEFINITIVA**



THE STATE OF CALIFORNIA  
COUNTY OF ...  
I, the undersigned, a Notary Public in and for the State of California, do hereby certify that the foregoing is a true and correct copy of the original as the same appears to me.

Notary Public in and for the State of California

STATE OF CALIFORNIA  
COUNTY OF ...  
I, the undersigned, a Notary Public in and for the State of California, do hereby certify that the foregoing is a true and correct copy of the original as the same appears to me.

NOTARY PUBLIC

My Commission Expires ...  
Notary Public in and for the State of California





# PLAN XERAL DE ORDENACIÓN MUNICIPAL

## Concello de Porto do Son

### XANEIRO 2016

#### FICHA DE SOLO URBANO NON CONSOLIDADO

Clave: APR-1-04

Nome: FREIXEDO

Distrito 1

#### 1.SUPERFICIES

Superficie Delimitada:

2.671 m<sup>2</sup>

Existente

Proposto

##### Sistemas Locais Incluídos

Espazos Libres e Zonas Verdes

m<sup>2</sup>

Equipamentos e Dotacións Comunitarias

m<sup>2</sup>

Comunicacións e Transporte

301 m<sup>2</sup>

Infraestruturas de Servizos

m<sup>2</sup>

##### Sistemas Xerais Incluídos

Espazos Libres e Zonas Verdes

0 m<sup>2</sup>

1.120 m<sup>2</sup>

Equipamentos e Dotacións Comunitarias

m<sup>2</sup>

Comunicacións e Transporte

277 m<sup>2</sup>

11 m<sup>2</sup>

Infraestruturas de Servizos

m<sup>2</sup>

m<sup>2</sup>

##### Sistemas Xerais Adscritos

Espazos Libres e Zonas Verdes

m<sup>2</sup>

Equipamentos e Dotacións Comunitarias

m<sup>2</sup>

Comunicacións e Transporte

m<sup>2</sup>

Infraestruturas de Servizos

m<sup>2</sup>

XUNTA DE GALICIA

Aprobado definitivamente con suxeición estrita ás condicións sinaladas pola Orde da Conselleira de Medio Ambiente e Ordenación do Territorio de data

Superficie Computable ós efectos do Aproveitamento Tipo

2.092 m<sup>2</sup>

#### 2.USOS E INTENSIDADES

Superficie Total Edificable:

1.696 m<sup>2</sup>

Índice de Edificabilidade Bruta:

0,635 m<sup>2</sup>/m<sup>2</sup>s

Altura Máxima:

3 andares

Uso:

Ordenanzas de Referencia.

RESIDENCIAL

1,

#### 3.CONDICIÓN DE EQUIDISTRIBUCIÓN

Uso:

% Máx.

% Mín.

Coef. Ponderación

GLOBAL CARACTERÍSTICO

RESIDENCIAL

100,00%

0,00%

1,000

Tipoloxía Característica:

A

Aproveitamento Tipo:

0,810

**DILIXENCIA:** este documento forma parte do Plan Xeral de Ordenación Municipal do Concello de Porto do Son aprobado polo Pleno da Corporación o 25/02/2016.  
O secretario,

Asdo. José Manuel González García.



Asdo. José Manuel González García.

**FICHA DE SOLO URBANO NON CONSOLIDADO**

Clave: APR-1-04      Nome: FREIXEDO      Distrito 1

**4. DESENVOLVEMENTO E XESTIÓN**

Iniciativa de Planeamento: **PRIVADA**  
 Sistema de Actuación: **COMPENSACIÓN**  
 Inicio do desenvolvemento: **1º CUADRIENIO**  
 Ordenación Detallada:  Convenio:

**5. RESERVAS MÍNIMAS PARA SISTEMAS LOCAIS**

Espazos Libres e Zonas Verdes:  m² de solo  
 Equipamentos e Dotacións Comunitarias:  m² de solo  
 Prazas de Aparcadeiro Públicas:  nº de Prazas

**6. RESERVAS PARA SISTEMAS XERAIS**

EXISTENTE		Obtido	Por Obter
V-001	AC-550	277	0
INCLUSIÓN		Obtido	Por Obter
L-054	Corredor verde de Porto Sin	0	1.120
V-001	AC-550	0	11

**XUNTA DE GALICIA**  
 Aprobado definitivamente con suxeición estrita ás condicións sinaladas pola Orde da Conselleira de Medio Ambiente e Ordenación do Territorio de data 25 de febreiro de 2016.

**CONEXIÓNS EXTERIORES**

CLAVE	NOME	ATRIBUCIÓN
SXAGU2-01.001	REFORZO DE REDE	2,19%
SXPLU2-02.002	COLECTOR DE PLUVIAIS	2,76%
SXRES2-02.002	NOVO COLECTOR SECUNDARIO	3,99%



Fernando García-Fente Varela

**7. CARGAS URBANÍSTICAS ESPECÍFICAS**

**8. OBXECTIVOS DE PLANEAMENTO**

- Completar e axustar a malla urbana no remate do núcleo.
- Dar un tratamento axeitado ás traseiras e medianeiras creadas recentemente nos edificios con fronte a Pasaxe Coira.
- Obtención dunha importante cesión local de zona verde que haberá de servir de referente ordenador do ámbito; esta cesión incluírá, polo menos, a superficie afectada polo corredor ecolóxico do POL; ademais, este obxectivo encádrase na estratexia global dirixida á consecución dun eficaz sistema xeral de espazos libres, vinculada ao Rego da Igrexa, que permita a concatenación dos referentes de centralidade urbana con outros espazos próximos nos que a os valores ambientais do soporte territorial superan aos propios da formalización urbana.
- En desenvolvemento do obxectivo anterior, procurarse o fomento da accesibilidade peonil dirixida á extensión dos patróns de mobilidade, a outras partes do espazo urbano.
- Dar cumprimento aos obxectivos do POL de reforzo dos corredores ecolóxicos e de remate do borde urbano dun Núcleo de Identidade do Litoral.
- Garantir a conectividade ecolóxica entre as terras altas interiores cos ecosistemas mariños.

**9. CRITERIOS**

- A ordenación artellarase arredor da importante reserva local de espazos libres, séndolle esixibles unhas condicións de implantación acaídas á localización do ámbito.
- A ordenación deberá atender igualmente ás condicións de contorno, co fin de acadar uns graos de integración e accesibilidade satisfactorios, para o cal se disporá dunha banda transitábel de uso e dominio público parella ao Rego da Igrexa.
- Deberase atender ao establecido no documento do Plan de Ordenación do Litoral (POL) e o presente documento do PXOM para o NIL de Portosín.

**10. OBSERVACIÓNS E RECOMENDACIÓNS**

- Non se esixe a determinación dunha reserva de solo para a implantación de vivenda sometida a algún





# PLAN XERAL DE ORDENACIÓN MUNICIPAL

Concello de Porto do Son

XANEIRO 2016

## FICHA DE SOLO URBANO NON CONSOLIDADO

Clave: APR-1-04

Nome: FREIXEDO

Distrito 1

réxime de protección pública, en cumprimento da garantía de equilibrio de beneficios e cargas entre as áreas de reparto delimitadas polo Plan Xeral. O cumprimento global desta reserva verificase no conxunto do distrito.

- Para concretar a ordenación detallada do presente ámbito deberanse comprobar previamente as posibles afeccións ou condicións que (ademais da lexislación xeral ou sectorial aplicable) lle afecten directamente –no seu caso–, coas determinacións ou condicionantes que a maiores das da presente ficha e da Normativa en xeral poidan establecer algúns dos seguintes documentos: os convenios ou acordos asinados co Concello, o Informe de Sostibilidade Ambiental (as medidas xerais, as específicas e as concretas do ámbito), a xustificación de adaptación as DOT e ao POL (e no seu caso as dos NIL ou Ámbitos de Recualificación), as que establece a Normativa para o ámbito de afección do POL, as condicións paisaxísticas xerais da Normativa (e en concreto as específicas para os ámbitos de planeamento), as condicións da concreta Unidade Paisaxística na que se insire o ámbito e as relativas as preexistencias ou o arborado de valor existentes no ámbito, entre outras.

- Deberase cumprir co disposto nos artigos 24, 25, 27 e 28 da Lei de Costas para as servidumes de tránsito e de acceso ao mar.

- O desenvolvemento do ámbito deberá realizar un estudo en detalle que delimite a zona con risco de asolagamento.

- de conformidade co establecido no artigo 13.3 do Real Decreto 1367/2007, de 19 de outubro, a pormenorización de usos do solo, levará consigo a delimitación das áreas acústicas dentro do seu ámbito para o cal se deberá realizar un estudo acústico que xustifique o cumprimento dos obxectivos de calidade acústica das áreas que se definan.

- O desenvolvemento do ámbito, remitirase ao departamento competente en materia de paisaxe da Consellería correspondente da Xunta de Galicia para o seu informe respecto da coherencia co POL (en particular coas normas que para os desenvolvementos urbanísticos se indican no artigo 61 da súa normativa)

- Ámbito parcialmente afectado pola zona de fluxo preferente do Rego Carballar, definida nos mapas de perigosidade realizados por Augas de Galicia en cumprimento da segunda fase da Directiva 2007/60/CE, do 23 de outubro de 2007, relativa á Avaliación e xestión dos riscos de inundación. A súa inclusión nesta zona implica a obriga de dar cumprimento do disposto ao respecto no capítulo VII da normativa do Plan Hidrolóxico Galicia Costa (R.D 11/2016, 08 de xaneiro) "Protección contra inundacións" e na lexislación sectorial aplicable, sendo imprescindible a obtención de autorización previa do organismo de conca para a realización de calquera obra ou traballo.

### 11.ELEMENTOS INCLUÍDOS NO CATÁLOGO

**DILIXENCIA:** este documento forma parte do Plan Xeral de Ordenación Municipal do Concello de Porto do Son aprobado polo Pleno da Corporación o 25/02/2016.

O secretario,

Asdo. José Manuel González García.

### XUNTA DE GALICIA

Aprobado definitivamente con suxeición estrita ás condicións sinaladas pola Orde da Conselleira de Medio Ambiente e Ordenación do Territorio de data

28 ABR. 2016

O xefe do servizo de Planificación Urbanística II



Fernando García-Fente Vasele

UNIVERSITY OF CALIFORNIA

Department of Chemistry  
University of California  
Berkeley, California 94720

1980

Department of Chemistry

University of California  
Berkeley, California 94720



Department of Chemistry  
University of California  
Berkeley, California 94720

John F. Johnson, Director



**DILIXENCIA:** este documento forma parte do Plan Xeral de Ordenación Municipal do Concello de Porto de Son aprobado polo Pleno da Corporación o 25/02/2016.

O secretario,

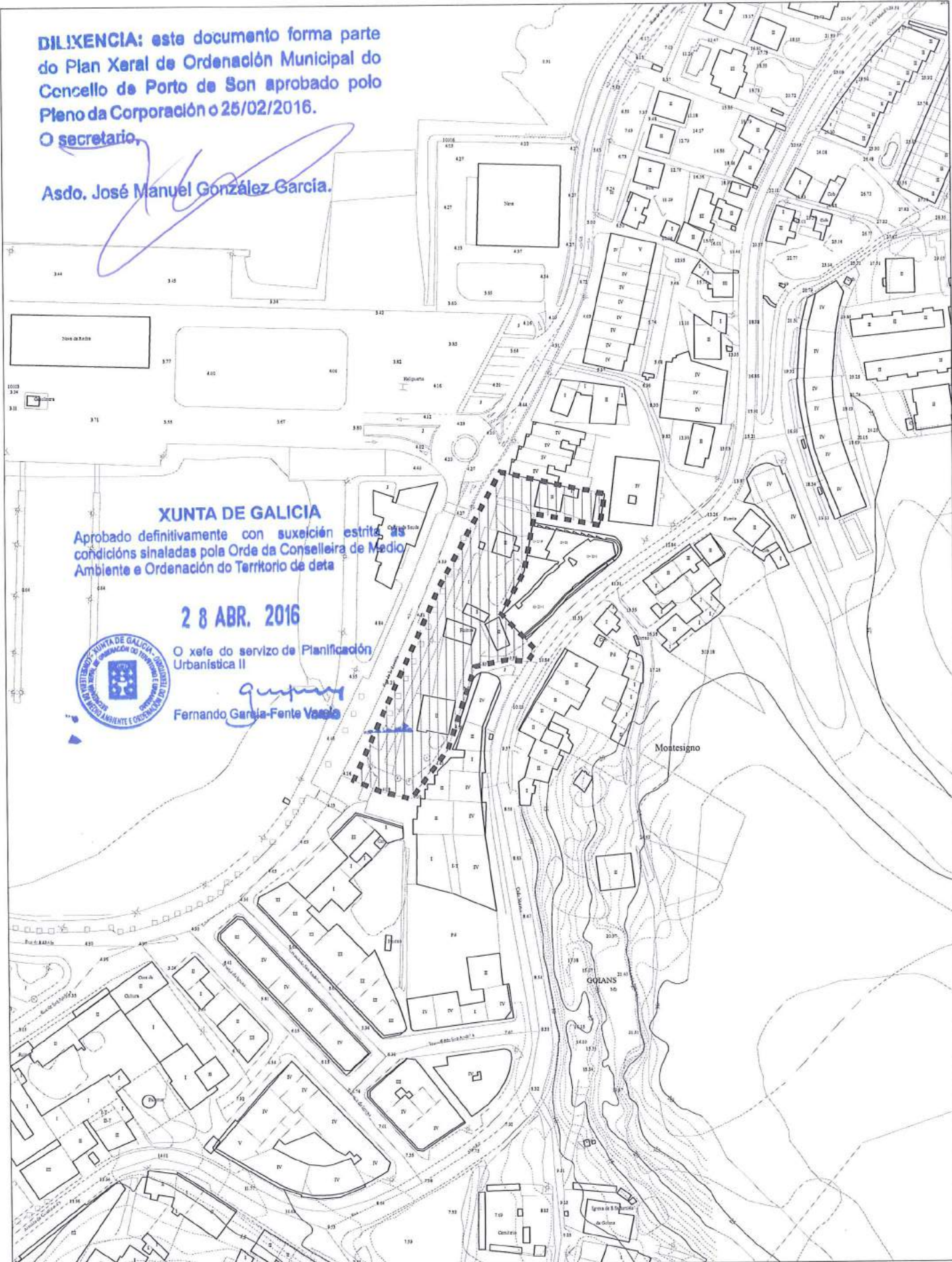
Asdo. José Manuel González García.

**XUNTA DE GALICIA**  
 Aprobado definitivamente con suxeición estrita as condicións sinaladas pola Orde da Conselleira de Medio Ambiente e Ordenación do Territorio de data

**28 ABR. 2016**

O xefe do servizo de Planificación Urbanística II

*Fernando García-Fente Varela*  
 Fernando García-Fente Varela



**CONSULTORA GALEGA**  
 Rúa S. Martiño 109 B

ASINADO

*Juan Carlos Portela Regodeseves*

Juan Carlos Portela Regodeseves  
 Arquitecto Colex. Nº 1422

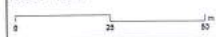
PLANO Nº:  
**FICHA XESTIÓN**

CLAVE DO ÁMBITO  
**APR-1-05**

NOME DO ÁMBITO  
**Mariño**

DATA  
**XANEIRO 2016**

ESCALA: 1:2.000



**PLAN XERAL DE ORDENACIÓN MUNICIPAL**  
**CONCELLO DE PORTO DO SON**

PLANO DE

**ÁMBITO DE PLANEAMENTO REMITIDO EN SOLO URBANO NON CONSOLIDADO**

FASE:

**DOCUMENTO PARA APROBACIÓN DEFINITIVA**





THE UNIVERSITY OF CHICAGO  
DEPARTMENT OF CHEMISTRY  
530 SOUTH EAST ASIAN AVENUE  
CHICAGO, ILLINOIS 60607  
TEL: 773-936-3700

DATE: 10/15/2014  
TIME: 10:30 AM

ADMISSIONS  
1000 UNIVERSITY AVENUE  
CHICAGO, IL 60607  
TEL: 773-936-3700

OFFICE OF ADMISSIONS

1000 UNIVERSITY AVENUE  
CHICAGO, IL 60607

TEL: 773-936-3700



10/15/2014



**PLAN XERAL DE ORDENACIÓN MUNICIPAL  
XUNTA DE GALICIA**

Aprobado definitivamente con suxeición estrita ás  
condicións sinaladas pola Orde da Conselleira de Medio  
Ambiente e Ordenación do Territorio de data

**Concello de Porto do Son**

**XANEIRO 2016**

**FICHA DE SOLO URBANO NON CONSOLIDADO**

Clave: APR-1-05



Nome: **MARINO** Servizo de Planificación Urbanística II

Distrito 1

**1.SUPERFICIES**

Superficie Delimitada:

*Fernando García-Fente Varela*

**4.058** m<sup>2</sup>

Existente

Proposto

**Sistemas Locais Incluídos**

Espazos Libres e Zonas Verdes		m <sup>2</sup>
Equipamentos e Dotacións Comunitarias		m <sup>2</sup>
Comunicacións e Transporte	<b>1.775</b>	m <sup>2</sup>
Infraestruturas de Servizos		m <sup>2</sup>

**Sistemas Xerais Incluídos**

Espazos Libres e Zonas Verdes		m <sup>2</sup>		m <sup>2</sup>
Equipamentos e Dotacións Comunitarias		m <sup>2</sup>		m <sup>2</sup>
Comunicacións e Transporte	<b>39</b>	m <sup>2</sup>	<b>1</b>	m <sup>2</sup>
Infraestruturas de Servizos		m <sup>2</sup>		m <sup>2</sup>

**Sistemas Xerais Adscritos**

Espazos Libres e Zonas Verdes		m <sup>2</sup>
Equipamentos e Dotacións Comunitarias		m <sup>2</sup>
Comunicacións e Transporte		m <sup>2</sup>
Infraestruturas de Servizos		m <sup>2</sup>

Superficie Computable ós efectos do Aproveitamento Tipo:

**2.245** m<sup>2</sup>

**2.USOS E INTENSIDADES**

Superficie Total Edificable:

**4.058** m<sup>2</sup>

Índice de Edificabilidade Bruta:

**1,000** m<sup>2</sup>c/m<sup>2</sup>s

Altura Máxima:

**4** andares

Uso:

**RESIDENCIAL**

Ordenanzas de Referencia:

**1, 2,**

**3.CONDICIÓN DE EQUIDISTRIBUCIÓN**

Uso:	% Máx.	% Mín.	Coef. Ponderación
GLOBAL CARACTERÍSTICO			
<b>RESIDENCIAL</b>	<b>100,00%</b>	<b>0,00%</b>	<b>1,000</b>

Tipoloxía Característica:

**B**

Aproveitamento Tipo:

**1,808**

**DILIXENCIA:** este documento forma parte do Plan Xeral de Ordenación Municipal do Concello de Porto de Son aprobado polo Pleno da Corporación o 25/02/2016.  
O secretario,

*Asdo. José Manuel González García.*



**DILIXENCIA:** este documento forma parte do Plan Xeral de Ordenación Municipal do Concello de Porto do Son, aprobado polo Pleno da Corporación o 25/02/2016.

**PLAN XERAL DE ORDENACIÓN MUNICIPAL**

**Concello de Porto do Son**

**XANEIRO 2016**

Asdo. José Manuel González García.

**FICHA DE SOLO URBANO NON CONSOLIDADO**

Clave: APR-1-05

Nome: MARIÑO

**XUNTA DE GALICIA** Distrito 1

Aprobado definitivamente con sujeción escrita ás condicións sinaladas pola Orde da Conselleira de Medio Ambiente e Ordenación do Territorio de data

**4. DESENVOLVEMENTO E XESTIÓN**

Iniciativa de Planeamento:

Sistema de Actuación:

Inicio do desenvolvemento:

Ordenación Detallada:  Convenio:

**28 ABR. 2016**

O xefe de servizo de Planificación Urbanística II



Fernando García-Fente Varela

**5. RESERVAS MÍNIMAS PARA SISTEMAS LOCAIS**

Espazos Libres e Zonas Verdes:  m² de solo

Equipamentos e Dotacións Comunitarias:  m² de solo

Prazas de Aparcadeiro Públicas:  nº de Prazas

**6. RESERVAS PARA SISTEMAS XERAIS**

**EXISTENTE**

V-001 AC-550

Obtido Por Obter

**INCLUSIÓN**

V-001 AC-550

Obtido Por Obter

**7. CARGAS URBANÍSTICAS ESPECÍFICAS**

**8. OBTECTIVOS DE PLANEAMENTO**

- Completar e axustar a malla urbana en contacto co espazo portuario coa finalidade de mellorar a calidade estética da fronte litoral.
- Ocultar as medianeiras que se proxectan en dirección o mar e unificar a diversidade de tipoloxías que xeran unha percepción de desorde sobre un espazo de forte identidade no litoral.
- Dotar dun mellor acceso ao porto dende a estrada AC-550 proxectando unha maior sección da vía.
- Conseguir unha reserva de espazos libres na fronte portuaria que complete e complemente as reservas existentes na zona.

**9. CRITERIOS**

- A ordenación artellarase arredor da importante reserva local de espazos libres
- Deberase atender ao establecido no documento do Plan de Ordenación do Litoral (POL) e o presente documento do PXOM para o NIL de Portosfín.

**10. OBSERVACIÓNS E RECOMENDACIÓNS**

- A ordenación establecerá una reserva mínima de solo apto para a implatación do 30% da edificabilidade residencial prevista que haberá de destinarse a vivenda suxeita a algún réxime de protección pública.
- Para concretar a ordenación detallada do presente ámbito deberanse comprobar previamente as posibles afeccións ou condicións que (ademais da lexislación xeral ou sectorial aplicable) lle afecten directamente –no seu caso–, coas determinacións ou condicionantes que a maiores das da presente ficha e da Normativa en xeral poidan establecer algúns dos seguintes documentos: os convenios ou acordos asinados co Concello, o Informe de Sostibilidade Ambiental (as medidas xerais, as específicas e as concretas do ámbito), a xustificación de adaptación as DOT e ao POL (e no seu caso as dos NIL ou Ámbitos de Recualificación), as que establece a Normativa para o ámbito de afección do POL, as condicións paisaxísticas xerais da Normativa (e en concreto as específicas para os ámbitos de planeamento), as condicións da concreta Unidade Paisaxística na que se insire o ámbito e as relativas as preexistencias ou o arborado de valor existentes no ámbito, entre outras.
- Deberase prestar especial atención a mellora da paisaxe dende a fronte litoral para o que se deberá facer un estudo de integración paisaxística considerando as visuals sobre o proxecto resultante dende puntos de referencia representativos e externos a delimitación propia.
- Recoméndase a redacción dun estudo particular das condicións de implantación territorial e paisaxística da ordenación, relativo á singularidade do soporte territorial.
- A superficie do espazo libre deberá ser drenante.
- de conformidade co establecido no artigo 13.3 do Real Decreto 1367/2007, de 19 de outubro, a pormenorización de usos do solo, levará consigo a delimitación das áreas acústicas dentro do seu ámbito para o cal se deberá realizar un estudo acústico que xustifique o cumprimento dos obxectivos de calidade





# PLAN XERAL DE ORDENACIÓN MUNICIPAL

Concello de Porto do Son

XANEIRO 2016

## FICHA DE SOLO URBANO NON CONSOLIDADO

Clave: APR-1-05

Nome: MARIÑO

Distrito 1

acústica das áreas que se definan.

- O desenvolvemento do ámbito, remitirase ao departamento competente en materia de paisaxe da Consellería correspondente da Xunta de Galicia para o seu informe respecto da coherencia co POL (en particular coas normas que para os desenvolvementos urbanísticos se indican no artigo 61 da súa normativa)

### 11.ELEMENTOS INCLUÍDOS NO CATÁLOGO

**DILIXENCIA:** este documento forma parte do Plan Xeral de Ordenación Municipal do Concello de Porto de Son aprobado polo Pleno da Corporación o 25/02/2016.

O secretario,

Asdo. José Manuel González García.

**XUNTA DE GALICIA**  
Aprobado definitivamente con suxeición estrita ás condicións sinaladas pola Orde da Conselleira de Medio Ambiente e Ordenación do Territorio de data

28 ABR. 2016



O xefe do servizo de Planificación Urbanística II

Fernando García-Fente Varela

STATE OF CALIFORNIA  
COUNTY OF [illegible]  
[illegible text]

[illegible text]  
[illegible text]  
[illegible text]



[illegible text]  
[illegible text]  
[illegible text]

[illegible text]



**DILIXENCIA:** este documento forma parte do Plan Xeral de Ordenación Municipal do Concello de Porto de Son aprobado polo Pleno da Corporación o 25/02/2016.

O secretario,

Asdo. José Manuel González García.

**XUNTA DE GALICIA**

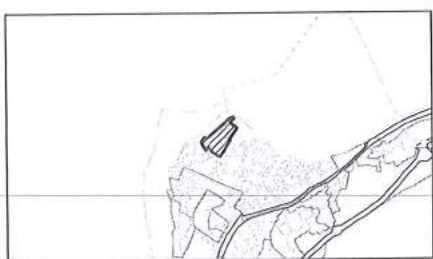
Aprobado definitivamente con suxeición estrita ás condicións sinaladas pola Orde da Conselleira de Medio Ambiente e Ordenación do Territorio de data

**28 ABR. 2016**

O xefe do servizo de Planificación Urbanística II



*Fernando*  
Fernando García-Fente Varela



**CONSULTORA GALEGA**  
Rúa B. Marfío nº3 B

ASINADO

Juan Carlos Portela Regodeseves  
Arquitecto Colex. Nº 1422

PLANO Nº  
**FICHA XESTIÓN**  
CLAVE DO ÁMBITO  
**APR-2-01**  
NOME DO ÁMBITO  
**Rodiña**  
DATA  
**XANEIRO 2016**  
ESCALA 1:2.000

**PLAN XERAL DE ORDENACIÓN MUNICIPAL**  
**CONCELLO DE PORTO DO SON**

PLANO DE  
**ÁMBITO DE PLANEAMENTO REMITIDO EN SOLO URBANO NON CONSOLIDADO**

FASE  
**DOCUMENTO PARA APROBACIÓN DEFINITIVA**

ESCALA 1:2.000

0 25 50 m

N





LA COMISSIÓ DE LA CIUTAT DE BARCELONA  
HA RESOLUT EN EL SEU 1188/1987  
DE 15 DE JUNY DE 1987  
LA COMISSIÓ DE LA CIUTAT DE BARCELONA  
HA RESOLUT EN EL SEU 1188/1987  
DE 15 DE JUNY DE 1987

LA COMISSIÓ DE LA CIUTAT DE BARCELONA  
HA RESOLUT EN EL SEU 1188/1987  
DE 15 DE JUNY DE 1987

LA COMISSIÓ DE LA CIUTAT DE BARCELONA  
HA RESOLUT EN EL SEU 1188/1987  
DE 15 DE JUNY DE 1987

LA COMISSIÓ DE LA CIUTAT DE BARCELONA  
HA RESOLUT EN EL SEU 1188/1987  
DE 15 DE JUNY DE 1987





**PLAN XERAL DE ORDENACIÓN MUNICIPAL**  
 Aprobado definitivamente con suxeición estrita ás condicións sinaladas pola Orde da Conselleira de Medio Ambiente e Ordenación do Territorio de data

**Concello de Porto do Son**

**XANEIRO 2016**

**28 ABR. 2016**

**FICHA DE SOLO URBANO NON CONSOLIDADO**

Clave: APR-2-01



Nome: **RODIÑA**

Distrito 2

Fernando García-Fente Varela

**1.SUPERFICIES**

Superficie Delimitada:

**6.841** m<sup>2</sup>

Existente

Proposto

**Sistemas Locais Incluídos**

- Espazos Libres e Zonas Verdes
- Equipamentos e Dotacións Comunitarias
- Comunicacións e Transporte
- Infraestruturas de Servizos

	m <sup>2</sup>
	m <sup>2</sup>
<b>1.634</b>	m <sup>2</sup>
	m <sup>2</sup>

**Sistemas Xerais Incluídos**

- Espazos Libres e Zonas Verdes
- Equipamentos e Dotacións Comunitarias
- Comunicacións e Transporte
- Infraestruturas de Servizos

<b>115</b>	m <sup>2</sup>	<b>1.283</b>	m <sup>2</sup>
	m <sup>2</sup>		m <sup>2</sup>
	m <sup>2</sup>		m <sup>2</sup>
	m <sup>2</sup>		m <sup>2</sup>

**Sistemas Xerais Adscritos**

- Espazos Libres e Zonas Verdes
- Equipamentos e Dotacións Comunitarias
- Comunicacións e Transporte
- Infraestruturas de Servizos

	m <sup>2</sup>
	m <sup>2</sup>
	m <sup>2</sup>
	m <sup>2</sup>

Superficie Computable ós efectos do Aproveitamento Tipo:

**5.093** m<sup>2</sup>

**2.USOS E INTENSIDADES**

Superficie Total Edificable:

**1.710** m<sup>2</sup>

Índice de Edificabilidade Bruta:

**0,250** m<sup>2</sup>c/m<sup>2</sup>s

Altura Máxima:

**3** andares

Uso:

**RESIDENCIAL**

Ordenanzas de Referencia:

**1, 4,**

**3.CONDICIÓN DE EQUIDISTRIBUCIÓN**

Uso:

**GLOBAL CARACTERÍSTICO**

% Máx.

% Mín.

Coef. Ponderación

**RESIDENCIAL**

**0,00%**

**0,00%**

**1,000**

Tipoloxía Característica:

**B**

Aproveitamento Tipo:

**0,336**

**DILIXENCIA:** este documento forma parte do Plan Xeral de Ordenación Municipal do Concello de Porto de Son aprobado polo Pleno da Corporación o 25/02/2016.  
 O secretario,

**Asdo. José Manuel González García.**



**DILIXENCIA:** este documento forma parte do Plan Xeral de Ordenación Municipal do Concello de Porto do Son aprobado polo Pleno da Corporación o 25/02/2016.  
O secretario,

**PLAN XERAL DE ORDENACIÓN MUNICIPAL**

**Concello de Porto do Son**

**XANEIRO 2016**

Asdo. José Manuel González García.

**FICHA DE SOLO URBANO NON CONSOLIDADO**

Clave: APR-2-01

Nome: RODIÑA

Distrito 2

**4. DESENVOLVEMENTO E XESTIÓN**

Iniciativa de Planeamento:

Sistema de Actuación:

Inicio do desenvolvemento:

Ordenación Detallada:  Convenio:

**5. RESERVAS MÍNIMAS PARA SISTEMAS LOCAIS**

Espazos Libres e Zonas Verdes:  m<sup>2</sup> de solo

Equipamentos e Dotacións Comunitarias  m<sup>2</sup> de solo

Prazas de Aparcadeiro Públicas:  nº de Prazas

**6. RESERVAS PARA SISTEMAS XERAIS**

**EXISTENTE**

L-004 Paseo marítimo de Porto do Son

Obtido Por Obter

**EXPROPIACIÓN**

L-004 Paseo marítimo de Porto do Son

Obtido Por Obter

**CONEXIÓN EXTERIORES**

CLAVE  
SXAGU2-03.001

NOME

REFORZO DE REDE

Aprobado definitivamente con suxeición estrita ás condicións sinaladas pola Orde da Conselleira de Medio Ambiente, Ordenación do Territorio de data

ATRIBUCIÓN

2,59%

**7. CARGAS URBANÍSTICAS ESPECÍFICAS**

28 ABR. 2016

**8. OBXECTIVOS DE PLANEAMENTO**

- Ordenación dos remates intersticiais da trama urbana no contexto da urdime histórica do Casco Vello, dando un tratamento axeitado ás traseiras da rúa Sagrada e medianeiras da rúa Caudillar.
- Completar e axustar a malla urbana, a partir da ordenación dos baleiros intersticiais e do tramado edificatorio cunha tipoloxía de vivenda colectiva na súa maioría e con espazos libres e zonas verdes entre as mesmas na totalidade da ordenación en desenvolvemento do Plan Especial de Protección do Casco Antigo.
- Obtención dunha importante cesión local de zona verde que haberá de servir de referente ordenador do ámbito; este obxectivo encádrase na estratexia global dirixida á consecución dun eficaz sistema xeral de espazos libres que permita a concatenación dos referentes de centralidade urbana do Paseo Marítimo con outro espazos próximos nos que a os valores ambientais do soporte territorial superan aos propios da formalización urbana.
- En desenvolvemento do obxectivo anterior, procurarase o fomento da accesibilidade peonil dirixida á extensión dos patróns de mobilidade do casco antigo ao borde litoral integrándose a súa vez con todo o espazo da zona portuaria.
- Lograr un peche do borde urbano de alta exposición sobre o litoral completando o remate das medianeiras existentes na zona e xestionar o borde litoral en condicións de adecuamento estético as consideracións do POL

**9. CRITERIOS**

- A ordenación atenderá ás condicións de contorno na procura dunha acaída integración da mesma.
- A ordenación procurará o establecemento dunha conexión transversal interna entre a rúa Sagrada e a rúa Tendedeiro. A efectos de integración paisaxística obrígase ao mantemento da permeabilidade visual entre esta conexión e o Paseo Marítimo.
- A ordenación haberá de garantir a transición en termos de densidade tipoloxía e volume entre a fronte marítima e o tecido miúdo do Casco Vello.
- Poñer en valor as edificacións catalogadas do contorno (A-057, antiga fábrica de salgadura) coa distribución dos espazos libres.
- Remate de trama urbana favorecendo a conservación dun amplo espazo libre de edificación no fronte litoral.
- Integración da solución proposta coas determinacións que se prevexan en desenvolvemento do plan especial de conservación e protección do Casco Vello.
- Deberase atender ao establecido no documento do Plan de Ordenación do Litoral (POL) e o presente documento do PXOM para o NIL de Porto do son.





28 ABR. 2016

Concello de Porto do Son

XANEIRO 2016



O xefe do servizo de Planificación  
Urbanística II

FICHA DE SOLO URBANO NON CONSOLIDADO

Clave: APR-2-01

Nome: RODINA

Fernando García-Fente Varela

Distrito 2

10.OBSERVACIÓNS E RECOMENDACIÓNS

- Non se esixe a determinación dunha reserva de solo para a implantación de vivenda sometida a algún réxime de protección pública, en cumprimento da garantía de equilibrio de beneficios e cargas entre as áreas de reparto delimitadas polo Plan Xeral. O cumprimento global desta reserva verificase no conxunto do distrito.
- Para concretar a ordenación detallada do presente ámbito deberanse comprobar previamente as posibles afeccións ou condicións que (ademais da lexislación xeral ou sectorial aplicable) lle afecten directamente –no seu caso–, coas determinacións ou condicionantes que a maiores das da presente ficha e da Normativa en xeral poidan establecer algúns dos seguintes documentos: os convenios ou acordos asinados co Concello, o Informe de Sostibilidade Ambiental (as medidas xerais, as específicas e as concretas do ámbito), a xustificación de adaptación as DOT e ao POL (e no seu caso as dos NIL ou Ámbitos de Recualificación), as que establece a Normativa para o ámbito de afección do POL, as condicións paisaxísticas xerais da Normativa (e en concreto as específicas para os ámbitos de planeamento), as condicións da concreta Unidade Paisaxística na que se insire o ámbito e as relativas as preexistencias ou o arborado de valor existentes no ámbito, entre outras.
- Deberase cumprir co disposto nos artigos 24, 25, 27 e 28 da Lei de Costas para as servidumes de tránsito e de acceso ao mar.
- de conformidade co establecido no artigo 13.3 do Real Decreto 1367/2007, de 19 de outubro, a pormenorización de usos do solo, levará consigo a delimitación das áreas acústicas dentro do seu ámbito para o cal se deberá realizar un estudo acústico que xustifique o cumprimento dos obxectivos de calidade acústica das áreas que se definan.
- Recoméndase a redacción dun estudo particular das condicións de implantación territorial e paisaxística da ordenación, relativo á singularidade do soporte territorial.
- Suxírese un acondicionamento topográfico en plataformas cuxo desnivel habería de solucionarse na disposicións de volumes compactos e na propia localización da cesión de espazos libres.
- O desenvolvemento do ámbito, remitirase ao departamento competente en materia de paisaxe da Consellería correspondente da Xunta de Galicia para o seu informe respecto da coherencia co POL (en particular coas normas que para os desenvolvementos urbanísticos se indican no artigo 61 da súa normativa)

11.ELEMENTOS INCLUÍDOS NO CATÁLOGO

CONXUNTO HISTÓRICO A\_092

**DILIXENCIA:** este documento forma parte  
do Plan Xeral de Ordenación Municipal do  
Concello de Porto de Son aprobado polo  
Pleno da Corporación o 25/02/2016.

O secretario,

Asdo. José Manuel González García.

1970-1971  
L'Université de Montréal  
Département de Psychologie  
Psychologie expérimentale et appliquée  
Psychologie de la perception et de l'apprentissage

1970-1971  
L'Université de Montréal  
Département de Psychologie  
Psychologie expérimentale et appliquée  
Psychologie de la perception et de l'apprentissage



DE L'ÉCHÉANCE, sans compter les autres  
sur l'air de la chanson "M. Wongar"  
Régence de Paris de Son Excellence  
Régence de Paris de Son Excellence  
C. Régence

Paris, 1970-1971



**XUNTA DE GALICIA**  
 Aprobado definitivamente con suxeición estísta ás  
 condicións sinaladas pola Orde da Conselleira de Medio  
 Ambiente e Ordenación do Territorio de data

**28 APR. 2016**



**Ó xefe do Servizo de Planificación  
 Urbanística II**

**Fernando García Fente Varela**

**DILIXENCIA:** este documento forma parte  
 do Plan Xeral de Ordenación Municipal do  
 Concello de Porto de San aprobado polo  
 Pleno da Corporación o 25/02/2016.  
 O secretario.

**Asdo. José Manuel González García**



**CONSULTORA GALEGA**  
 Rúa B. Marfío nº9 B

ASINADO

**Juan Carlos Portela Regodeseves**  
 Arquitecto Colex. Nº 1422

PLANO Nº:  
**FICHA XESTIÓN**  
 CLAVE DO ÁMBITO  
**APR-2-03**  
 NOME DO ÁMBITO  
**Campo Sta. Irene**  
 DATA  
**XANEIRO 2016**  
 ESCALA 1:2.000

**PLAN XERAL DE ORDENACIÓN MUNICIPAL**  
**CONCELLO DE PORTO DO SON**

PLANO DE  
**ÁMBITO DE PLANEAMENTO REMITIDO EN SOLO URBANO NON  
 CONSOLIDADO**

FASE  
**DOCUMENTO PARA APROBACIÓN DEFINITIVA**





OFFICE OF THE ATTORNEY GENERAL  
STATE OF CALIFORNIA  
SAN FRANCISCO

RECEIVED  
JUN 11 1964  
OFFICE OF THE ATTORNEY GENERAL  
STATE OF CALIFORNIA  
SAN FRANCISCO

STATE OF CALIFORNIA

OFFICE OF THE ATTORNEY GENERAL  
STATE OF CALIFORNIA  
SAN FRANCISCO



28 ABR. 2016

O xefe do servizo de Planificación  
 Urbanística II

PLAN XERAL DE ORDENACIÓN MUNICIPAL

Concello de Porto do Son

XANEIRO 2016

FICHA DE SOLO URBANO NON CONSOLIDADO

Clave: APR-2-03

Nome: CAMPO STA. IRENE

Distrito 2

1.SUPERFICIES

Superficie Delimitada:

3.016 m<sup>2</sup>

Existente

Proposto

Sistemas Locais Incluídos

Espazos Libres e Zonas Verdes

m<sup>2</sup>

Equipamentos e Dotacións Comunitarias

m<sup>2</sup>

Comunicacións e Transporte

323 m<sup>2</sup>

Infraestruturas de Servizos

m<sup>2</sup>

Sistemas Xerais Incluídos

Espazos Libres e Zonas Verdes

m<sup>2</sup>

Equipamentos e Dotacións Comunitarias

m<sup>2</sup>

Comunicacións e Transporte

m<sup>2</sup>

Infraestruturas de Servizos

m<sup>2</sup>

Sistemas Xerais Adscritos

Espazos Libres e Zonas Verdes

m<sup>2</sup>

Equipamentos e Dotacións Comunitarias

m<sup>2</sup>

Comunicacións e Transporte

m<sup>2</sup>

Infraestruturas de Servizos

m<sup>2</sup>

Superficie Computable ós efectos do Aproveitamento Tipo:

2.694 m<sup>2</sup>

2.USOS E INTENSIDADES

Superficie Total Edificable:

1.810 m<sup>2</sup>

Índice de Edificabilidade Bruta:

0,600 m<sup>2</sup>c/m<sup>2</sup>s

Altura Máxima:

3 andares

Uso:

RESIDENCIAL

Ordenanzas de Referencia:

1,

3.CONDICIÓN DE EQUIDISTRIBUCIÓN

Uso:

GLOBAL CARACTERÍSTICO

% Máx.

% Mín.

Coef. Ponderación

RESIDENCIAL

100,00%

0,00%

1,000

Tipoloxía Característica:

B

Aproveitamento Tipo:

0,672

**DILIXENCIA:** este documento forma parte do Plan Xeral de Ordenación Municipal do Concello de Porto de Son aprobado polo Pleno da Corporación o 25/02/2016.

O secretario,

Asdo. José Manuel González García.  
 Consultora Galega, S.L.





**FICHA DE SOLO URBANO NON CONSOLIDADO**

Clave: APR-2-03 Nome: CAMPO STA. IRENE Distrito 2

**4. DESENVOLVEMENTO E XESTIÓN**

Iniciativa de Planeamento:   
 Sistema de Actuación:   
 Inicio do desenvolvemento:   
 Ordenación Detallada:  Convenio:

**5. RESERVAS MÍNIMAS PARA SISTEMAS LOCAIS**

Espazos Libres e Zonas Verdes:  m<sup>2</sup> de solo  
 Equipamentos e Dotacións Comunitarias  m<sup>2</sup> de solo  
 Prazas de Aparcadoiro Públicas:  nº de Prazas

**6. RESERVAS PARA SISTEMAS XERAIS**

**CONEXIÓNS EXTERIORES**

CLAVE	NOME	ATRIBUCIÓN
SXAGU2-03.001	REFORZO DE REDE	2,08%
SXPLU2-04.002	COLECTOR DE PLUVIAIS	100,00%
SXRES2-04.001	NOVO COLECTOR SECUNDARIO	2,72%

**7. CARGAS URBANÍSTICAS ESPECÍFICAS**

**8. OBXECTIVOS DE PLANEAMENTO**

- Recoméndase unha tipoloxía edificatoria de vivenda colectiva que peche a estrutura de medianeiras existentes no límite do ámbito, creando un cuarteirón con igualdade de alturas e articulando por completo a malla urbana, atendendo ás condicións de contorno na procura dunha acaída integración da mesma.
- Regularización do viario perimetral, nomeadamente da rúa de Sta. Irene limítrofe á área da ordenación, cunha reserva de aparcadoiro público ligado á proposta de dotacións previstas en desenvolvemento do ámbito.

**9. CRITERIOS**

- Recoméndase a disposición da cesión local de espazos libres na zona central do ámbito co fin de preservar as masas arbóreas presentes nesta área.

**10. OBSERVACIÓNS E RECOMENDACIÓNS**

- A ordenación establecerá una reserva mínima de solo apto para a implatación do 30% da edificabilidade residencial prevista que haberá de destinarse a vivenda suxeita a algún réxime de protección pública.
- Para concretar a ordenación detallada do presente ámbito deberanse comprobar previamente as posibles afeccións ou condicións que (ademais da lexislación xeral ou sectorial aplicable) lle afecten directamente –no seu caso–, coas determinacións ou condicionantes que a maiores das da presente ficha e da Normativa en xeral poidan establecer algúns dos seguintes documentos: os convenios ou acordos asinados co Concello, o Informe de Sostibilidade Ambiental (as medidas xerais, as específicas e as concretas do ámbito), a xustificación de adaptación as DOT e ao POL (e no seu caso as dos NIL ou Ámbitos de Recualificación), as que establece a Normativa para o ámbito de afección do POL, as condicións paisaxísticas xerais da Normativa (e en concreto as específicas para os ámbitos de planeamento), as condicións da concreta Unidade Paisaxística na que se insire o ámbito e as relativas as preexistencias ou o arborado de valor existentes no ámbito, entre outras.
- de conformidade co establecido no artigo 13.3 do Real Decreto 1367/2007, de 19 de outubro, a pormenorización de usos do solo, levará consigo a delimitación das áreas acústicas dentro do seu ámbito para o cal se deberá realizar un estudo acústico que xustifique o cumprimento dos obxectivos de calidade acústica das áreas que se definan.
- A superficie do espazo libre deberá ser drenante.
- O desenvolvemento do ámbito, remitirase ao departamento competente en materia de paisaxe da Consellería correspondente da Xunta de Galicia para o seu informe respecto da coherencia co POL (en particular coas normas que para os desenvolvementos urbanísticos se indican no artigo 61 da súa normativa)

**XUNTA DE GALICIA**  
 Aprobado definitivamente con suxestión escrita ás condicións sinaladas pola Orde da Conselleira de Medio Ambiente e Ordenación do Territorio de data **28 ABR. 2016**  
 O xefe de servizo de Planificación Urbanística II  
 Fernando García-Fente Varela





# PLAN XERAL DE ORDENACIÓN MUNICIPAL

Concello de Porto do Son

XANEIRO 2016

## FICHA DE SOLO URBANO NON CONSOLIDADO

Clave: APR-2-03

Nome: CAMPO STA. IRENE

Distrito 2

### 11.ELEMENTOS INCLUIDOS NO CATÁLOGO

**DILIXENCIA:** este documento forma parte do Plan Xeral de Ordenación Municipal do Concello de Porto de Son aprobado polo Pleno da Corporación o 25/02/2016.

O secretario,

Asdo. José Manuel González García.

### XUNTA DE GALICIA

Aprobado definitivamente con suxeición estrita ás condicións sinaladas pola Orde da Conselleira de Medio Ambiente e Ordenación do Territorio de data

28 ABR. 2016



O xefe do servizo de Planificación Urbanística II

Fernando García-Fente Varela



THE UNIVERSITY OF CHICAGO  
DEPARTMENT OF CHEMISTRY  
5408 S. UNIVERSITY AVENUE  
CHICAGO, ILLINOIS 60637

### LABORATORY

DATE: \_\_\_\_\_  
NAME: \_\_\_\_\_  
SECTION: \_\_\_\_\_

THE UNIVERSITY OF CHICAGO  
DEPARTMENT OF CHEMISTRY  
5408 S. UNIVERSITY AVENUE  
CHICAGO, ILLINOIS 60637

DATE: \_\_\_\_\_



XUNTA DE GALICIA

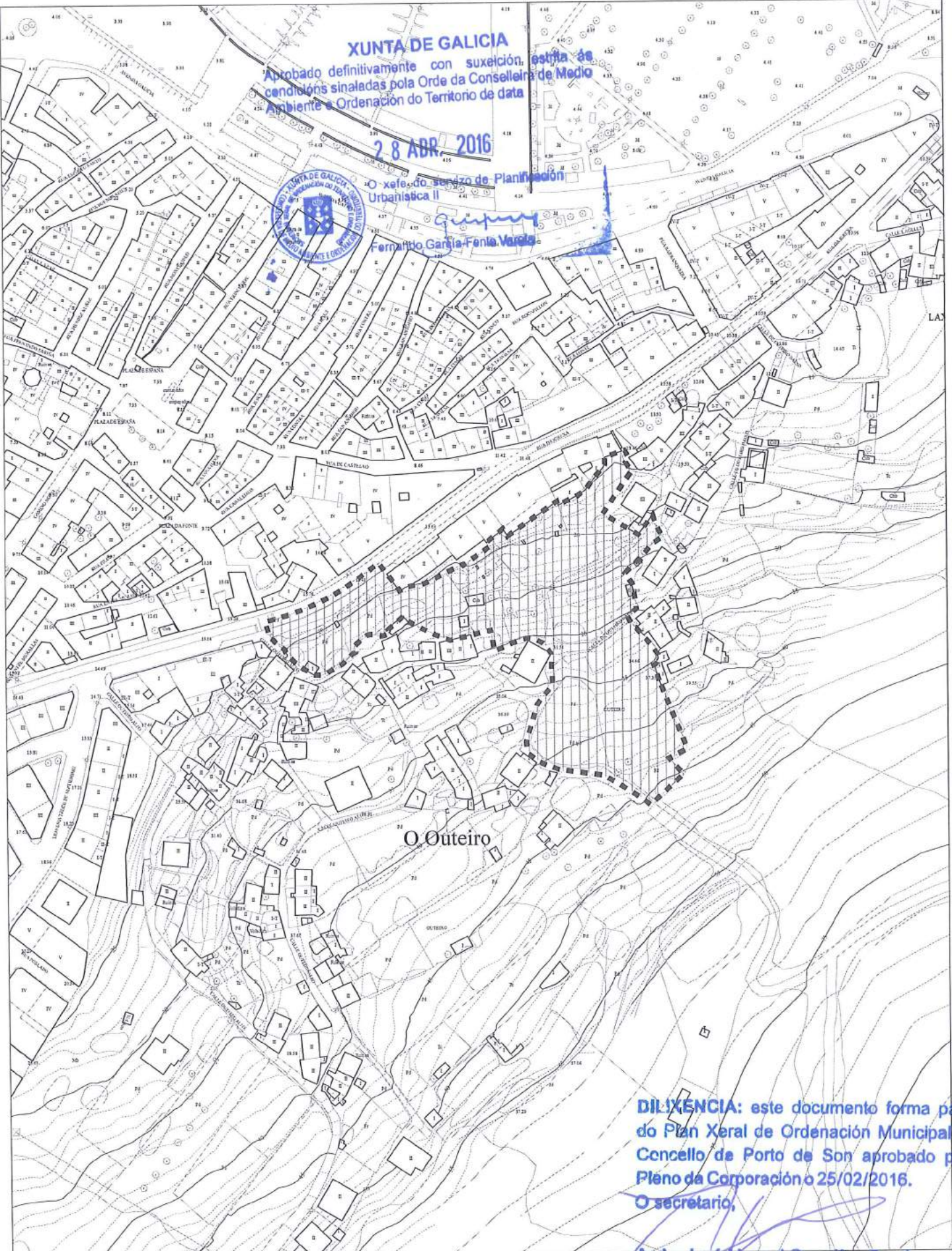
Aprobado definitivamente con sujeción, *estaba de*  
condición sinaladas pola Orde da Conselleira de Medio  
Ambiente e Ordenación do Territorio de data

28 ABR. 2016



O xefe do servizo de Planificación  
Urbanística II

Fernando García-Fente Varela



O Outeiro

**DILIXENCIA:** este documento forma parte  
do Plan Xeral de Ordenación Municipal do  
Concello de Porto do Son aprobado polo  
Pleno da Corporación o 25/02/2016.

O secretario,

Asdo. José Manuel González García.



CONSULTORA GALEGA  
Rúa S. Martiño 179 B

ASINADO

Juan Carlos Portela Regodeseves  
Arquitecto Colex. N° 1422

PLANO Nº  
FICHA XESTIÓN

CLAVE DO ÁMBITO  
APR-2-05

NOME DO ÁMBITO  
Outeiro Baixo

DATA  
XANEIRO 2016

ESCALA: 1:2.000

PLAN XERAL DE ORDENACIÓN MUNICIPAL  
CONCELLO DE PORTO DO SON

PLANO DE  
ÁMBITO DE PLANEAMENTO REMITIDO EN SOLO URBANO NON  
CONSOLIDADO

FASE

DOCUMENTO PARA APROBACIÓN DEFINITIVA





UNIVERSITY OF CALICUT  
SCHOOL OF DISTANCE EDUCATION  
B.A. POLITICAL SCIENCE  
SEMESTER I  
QUESTION PAPER



DEPARTMENT OF DISTANCE EDUCATION  
UNIVERSITY OF CALICUT  
SCHOOL OF DISTANCE EDUCATION  
B.A. POLITICAL SCIENCE  
SEMESTER I  
QUESTION PAPER



**XUNTA DE GALICIA**  
 Aprobado definitivamente con suxeición estrita ás  
**PLAN XERAL DE ORDENACIÓN MUNICIPAL**  
 Ambiente e Ordenación do Territorio de data

**Concello de Porto do Son**

**28 ABR. 2016**

**XANEIRO 2016**



O xefe do servizo de Planificación  
 Urbanística II

*Fernando García-Fente Varela*  
 Fernando García-Fente Varela

**FICHA DE SOLO URBANO NON CONSOLIDADO**

Clave: APR-2-05

Nome: OUTEIRO BAIXO

Distrito 2

**1.SUPERFICIES**

Superficie Delimitada: 8.187 m<sup>2</sup>

Existente                      Proposto

**Sistemas Locais Incluídos**

Espazos Libres e Zonas Verdes		m <sup>2</sup>
Equipamentos e Dotacións Comunitarias		m <sup>2</sup>
Comunicacións e Transporte	420	m <sup>2</sup>
Infraestruturas de Servizos		m <sup>2</sup>

**Sistemas Xerais Incluídos**

Espazos Libres e Zonas Verdes		m <sup>2</sup>		m <sup>2</sup>
Equipamentos e Dotacións Comunitarias		m <sup>2</sup>		m <sup>2</sup>
Comunicacións e Transporte	336	m <sup>2</sup>	84	m <sup>2</sup>
Infraestruturas de Servizos		m <sup>2</sup>		m <sup>2</sup>

**Sistemas Xerais Adscritos**

Espazos Libres e Zonas Verdes		m <sup>2</sup>
Equipamentos e Dotacións Comunitarias		m <sup>2</sup>
Comunicacións e Transporte		m <sup>2</sup>
Infraestruturas de Servizos		m <sup>2</sup>

Superficie Computable ós efectos do Aproveitamento Tipo: 7.430 m<sup>2</sup>

**2.USOS E INTENSIDADES**

Superficie Total Edificable: 4.912 m<sup>2</sup>

Indice de Edificabilidade Bruta: 0,600 m<sup>2</sup>c/m<sup>2</sup>s

Altura Máxima: 3 andares

Uso:

RESIDENCIAL

Ordenanzas de Referencia:

2, 4,

**3.CONDICIÓN DE EQUIDISTRIBUCIÓN**

Uso:	% Máx.	% Mín.	Coef. Ponderación
GLOBAL CARACTERÍSTICO			
<span style="border: 1px solid black; padding: 2px;">RESIDENCIAL</span>	<span style="border: 1px solid black; padding: 2px;">100,00%</span>	<span style="border: 1px solid black; padding: 2px;">0,00%</span>	<span style="border: 1px solid black; padding: 2px;">1,000</span>

Tipoloxía Característica: A

Aproveitamento Tipo: 0,661

**DILIXENCIA:** este documento forma parte do Plan Xeral de Ordenación Municipal do Concello de Porto de Son aprobado polo Pleno da Corporación o 25/02/2016.  
 O secretario,

*Asdo. José Manuel González García.*





**DILIXENCIA:** este documento forma parte do Plan Xeral de Ordenación Municipal do Concello de Porto do Son aprobado polo Pleno da Corporación o 25/02/2016.  
O secretario,

# PLAN XERAL DE ORDENACIÓN MUNICIPAL

Concello de Porto do Son

XANEIRO 2016

Asdo. José Manuel González García.

## FICHA DE SOLO URBANO NON CONSOLIDADO

Clave: APR-2-05      Nome: OUTEIRO BAIXO      Distrito: 2

### 4. DESENVOLVEMENTO E XESTIÓN

Iniciativa de Planeamento:   
 Sistema de Actuación:   
 Inicio do desenvolvemento:   
 Ordenación Detallada:  Convenio:

### XUNTA DE GALICIA

Aprobado definitivamente con suxeición estrita ás sinaladas pola Orde da Conselleira de Medio Ambiente e Ordenación do Territorio de data

28 ABR. 2016

O xefe do servizo de Planificación Urbanística II



### 5. RESERVAS MÍNIMAS PARA SISTEMAS LOCAIS

Espazos Libres e Zonas Verdes:  m<sup>2</sup> de solo  
 Equipamentos e Dotacións Comunitarias:  m<sup>2</sup> de solo  
 Prazas de Aparcadoiro Públicas:  nº de Prazas

Fernando García-Fente Varela

### 6. RESERVAS PARA SISTEMAS XERAIS

#### EXISTENTE

V-001 AC-550

Obtido Por Obter

336	0
-----	---

#### INCLUSIÓN

V-001 AC-550

Obtido Por Obter

0	84
---	----

### CONEXIÓNS EXTERIORES

CLAVE	NOME	ATRIBUCIÓN
SXAGU2-03.001	REFORZO DE REDE	7,43%
SXPLU2-04.001	COLECTOR DE PLUVIAIS	12,69%
SXRES2-04.001	NOVO COLECTOR SECUNDARIO	7,39%

### 7. CARGAS URBANÍSTICAS ESPECÍFICAS

### 8. OBXECTIVOS DE PLANEAMENTO

- Os obxectivos estarán suxeitos ás determinacións que marquen as normas do Plan Especial de Protección do núcleo primixenio de Outeiro (PEPRI-02).
- Axuste da malla urbana a partir da ordenación dos baleiros intersticiais.
- Adecuación dos viarios internos e previsión de dotacións urbanísticas de carácter local.
- Regularización do viario perimetral e limítrofe da rúa Outeiro Baixo, ao sur da ordenación.
- Dar un tratamento axeitado ás traseiras e medianeiras creadas recentemente nos edificios con fronte á rúa da Igrexa (AC-550) con fachadas cara os novos desenvolvementos.

### 9. CRITERIOS

- Os criterios estarán suxeitos ás determinacións que marquen as normas do Plan Especial de Protección (PEPRI-02).
- Na medida do posible tratarase de completar a malla do tramado edificatorio, cunha tipoloxía de vivenda unifamiliar seguindo a estrutura tipolóxica do contorno próximo. En todo caso, as edificacións de maior altura situaránse preferentemente nas marxes da estrada AC-550.
- Deberase atender ao establecido no documento do Plan de Ordenación do Litoral (POL) e o presente documento do PXOM para o NIL de Porto do son.

### 10. OBSERVACIÓNS E RECOMENDACIÓNS

- A ordenación establecerá una reserva mínima de solo apto para a implatación do 40,4% da edificabilidade residencial prevista que haberá de destinarse a vivenda suxeita a algún réxime de protección pública.
- Para concretar a ordenación detallada do presente ámbito deberanse comprobar previamente as posibles afeccións ou condicións que (ademais da lexislación xeral ou sectorial aplicable) lle afecten directamente –no seu caso–, coas determinacións ou condicionantes que a maiores das da presente ficha e da Normativa en xeral poidan establecer algúns dos seguintes documentos: os convenios ou acordos asinados co Concello, o Informe de Sostibilidade Ambiental (as medidas xerais, as específicas e as concretas do ámbito), a xustificación de adaptación as DOT e ao POL (e no seu caso as dos NIL ou Ámbitos de Recualificación), as que establece a Normativa para o ámbito de afección do POL, as condicións paisaxísticas xerais da Normativa (e en concreto as específicas para os ámbitos de planeamento), as condicións da concreta



# PLAN XERAL DE ORDENACIÓN MUNICIPAL

Concello de Porto do Son

XANEIRO 2016

## FICHA DE SOLO URBANO NON CONSOLIDADO

Clave: APR-2-05

Nome: OUTEIRO BAIXO

Distrito 2

Unidade Paisaxística na que se inxire o ámbito e as relativas as preexistencias ou o arborado de valor existentes no ámbito, entre outras.

- de conformidade co establecido no artigo 13.3 do Real Decreto 1367/2007, de 19 de outubro, a pormenorización de usos do solo, levará consigo a delimitación das áreas acústicas dentro do seu ámbito para o cal se deberá realizar un estudo acústico que xustifique o cumprimento dos obxectivos de calidade acústica das áreas que se definan.

- Atendendo a súa integración na delimitación do núcleo de Identidade do litoral de Porto do son, ao que se refire o POL, e a súa exposición visual dende o espazo costeiro, recoméndase a redacción dun estudo particular das condicións de implantación territorial e paisaxística da ordenación, motivado pola complexidade topográfica do ámbito.

- Na ordenación que desenvolva este espazo, deberán considerarse as pegadas físicas ancestrais reflectidas nos peches e distribución do parcelario para a súa posible incorporación como elementos a integrar na proposta final.

- O desenvolvemento do ámbito, remitirase ao departamento competente en materia de paisaxe da Consellería correspondente da Xunta de Galicia para o seu informe respecto da coherencia co POL (en particular coas normas que para os desenvolvementos urbanísticos se indican no artigo 61 da súa normativa)

### 11.ELEMENTOS INCLUÍDOS NO CATÁLOGO

**DILIXENCIA:** este documento forma parte do Plan Xeral de Ordenación Municipal do Concello de Porto de Son aprobado polo Pleno da Corporación o 25/02/2016.  
O secretario,

Asdo. José Manuel González García.

**XUNTA DE GALICIA**  
Aprobado definitivamente con suxeición estrita ás condicións sinaladas pola Orde da Conselleira de Medio Ambiente e Ordenación do Territorio de data

28 ABR. 2016



O xefe do servizo de Planificación Urbanística II

Fernando García-Fonte Varela



INSTITUCION  
Calle 123 No. 456  
Calle 123 No. 456  
Calle 123 No. 456

123456789

123456789  
123456789  
123456789  
123456789



INSTITUCION  
Calle 123 No. 456  
Calle 123 No. 456  
Calle 123 No. 456

123456789

**XUNTA DE GALICIA**

Aprobado definitivamente con suxeición estrita ás condicións sinaladas pola Orde da Conselleira de Medio Ambiente e Ordenación do Territorio de data

28 ABR. 2016



O xefe do servizo de Planificación Urbanística II

*Fernando García-Fente Varela*  
Fernando García-Fente Varela

---

**SECTORES DE SOLO URBANIZABLE DELIMITADO**

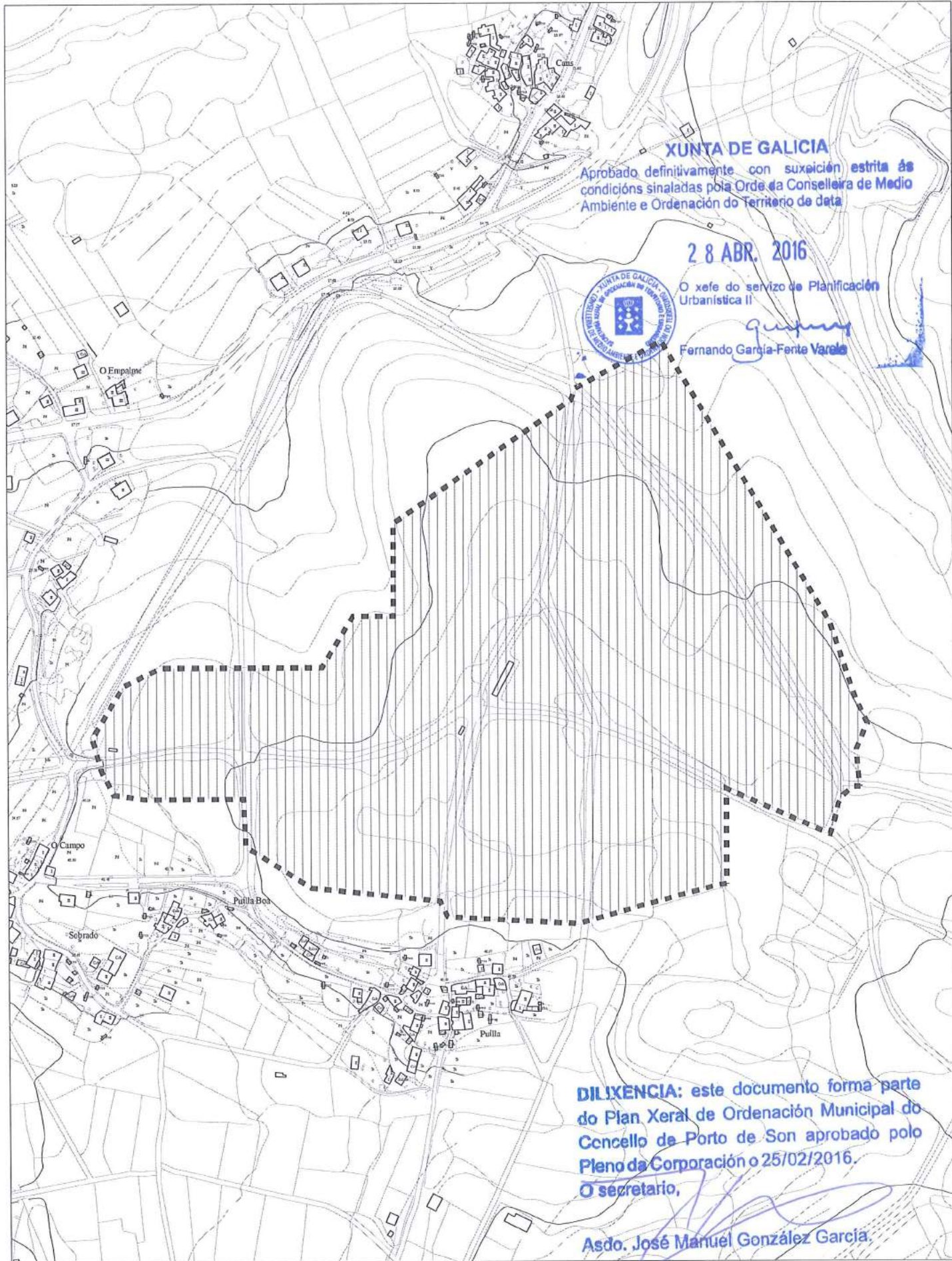
**DILIXENCIA:** este documento forma parte do Plan Xeral de Ordenación Municipal do Cencello de Porto de Son aprobado polo Pleno da Corporación o 25/02/2016.

O secretario,

*José Manuel González García*  
Asdo. José Manuel González García.







**XUNTA DE GALICIA**  
 Aprobado definitivamente con sujeción estricta ás  
 condicións sinaladas pola Orde da Conselleira de Medio  
 Ambiente e Ordenación do Territorio de data

**28 ABR. 2016**

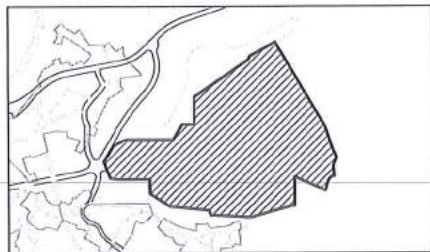


O xefe do servizo de Planificación  
 Urbanística II

*Fernando García-Fente Varela*  
**Fernando García-Fente Varela**

**DILIXENCIA:** este documento forma parte  
 do Plan Xeral de Ordenación Municipal do  
 Concello de Porto de Son aprobado polo  
 Pleno da Corporación o 25/02/2016.  
 O secretario,

*Asdo. José Manuel González García*  
**Asdo. José Manuel González García**



**CONSULTORA GALEGA**  
 Rúa S. Martiño Nº 8  
 ABNADO: *[Signature]*  
**Juan Carlos Portela Regodeseves**  
 Arquitecto Colex. Nº 1422

PLANO Nº:  
**FICHA XESTIÓN**  
 CLAVE DO ANEXO:  
**SU-I-01**  
 NOME DO ANEXO:  
**Nebra**  
 DATA:  
**XANEIRO 2016**  
 ESCALA: 1:5 000  
 0 25 50 m

**PLAN XERAL DE ORDENACIÓN MUNICIPAL**  
**CONCELLO DE PORTO DO SON**  
 PLANIÑO:  
**FICHA DE SECTOR DE SOLO URBANIZABLE DELIMITADO**  
 ESCALA: 1:5 000  
**DOCUMENTO PARA APROBACIÓN DEFINITIVA**





REPORT OF THE BOARD

of the Corporation for the year ending 1911

THE YEAR

ended on the 31st day of December 1911

and the balance sheet as at that date

THE BOARD OF DIRECTORS of the Corporation for the year ending 1911

and the balance sheet as at that date

**DILIXENCIA:** este documento forma parte do Plan Xeral de Ordenación Municipal do Concello de Porto do Son aprobado polo Pleno da Corporación o 25/02/2016.  
O secretario,

Asdo. José Manuel González García.

**XUNTA DE GALICIA**

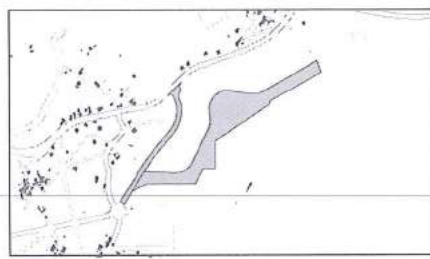
Aprobada definitivamente con suxeición estrita ás condicións establecidas polo Orde da Conselleira de Medio Ambiente e Ordenación do territorio de data

28 ABR. 2016



O xefe do servizo de Planificación Urbanística II

Fernando García-Fente Varela



**CONSULTORA GALEGA**  
Rúa B. Mariño Nº 3 B. PONTEVEDRA

ASINADO



Juan Carlos Portela Regodeseves  
Arquitecto Colex. Nº 1422

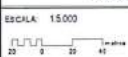
PLANO Nº **FICHA XESTIÓN. Sistemas adscritos**

ASCRITO AO ÁMBITO (CLAVE): **SU-I-01**


ASCRITO AO ÁMBITO (NOME): **P.E. NEBRA**

DATA: **XANEIRO 2016**

ESCALA: 1:5000




**PLAN XERAL DE ORDENACIÓN MUNICIPAL  
CONCELLO DE PORTO DO SON**



SISTEMAS ADSCRITOS:

- V-008(4).- RONDA DE PORTO DO SON
- L-101.- PARQUE DA ZONA EMPRESARIAL DE NEBRA

DOCUMENTO PARA APROBACIÓN DEFINITIVA





SECRET  
CONFIDENTIAL  
PROPERTY OF THE U.S. GOVERNMENT  
NO FOREIGN DISSEM

Approved for Release by NSA on 05-08-2014 pursuant to E.O. 13526

### MEMORANDUM FOR THE DIRECTOR

Subject: [Illegible]

1. [Illegible]

2. [Illegible]

3. [Illegible]





# PLAN XERAL DE ORDENACIÓN MUNICIPAL

Aprobado definitivamente con suxeición estrita ás condicións sinaladas pola Orde da Conselleira de Medio Ambiente e Ordenación do Territorio de data

XUNTA DE GALICIA  
Concello de Porto do Son

XANEIRO 2016

28 ABR. 2016

## FICHA DE SOLO URBANIZABLE DELIMITADO

Clave: SU-I-01

Nome: NEBRA



O xefe do servizo de Planificación Urbanística II

Fernando García-Fente Varela

### 1. SUPERFICIES

Superficie Delimitada:

243.546 m<sup>2</sup>

Existente

Proposto

#### Sistemas Locais Incluídos

Espazos Libres e Zonas Verdes

m<sup>2</sup>

Equipamentos e Dotacións Comunitarias

m<sup>2</sup>

Comunicacións e Transporte

11.221 m<sup>2</sup>

Infraestruturas de Servizos

m<sup>2</sup>

#### Sistemas Xerais Incluídos

Espazos Libres e Zonas Verdes

m<sup>2</sup>

Equipamentos e Dotacións Comunitarias

m<sup>2</sup>

Comunicacións e Transporte

m<sup>2</sup>

Infraestruturas de Servizos

m<sup>2</sup>

#### Sistemas Xerais Adscritos

Espazos Libres e Zonas Verdes

43.399 m<sup>2</sup>

Equipamentos e Dotacións Comunitarias

m<sup>2</sup>

Comunicacións e Transporte

7.094 m<sup>2</sup>

Infraestruturas de Servizos

m<sup>2</sup>

#### Solos Rústicos Incluídos

Superficie Bruta do Sector

243.546

Superficie Computable ós efectos do Aproveitamento Tipo:

282.818 m<sup>2</sup>

### 2. USOS E INTENSIDADES

Superficie Total Edificable:

194.837 m<sup>2</sup>

Índice de Edificabilidade Bruta:

0,800 m<sup>2</sup>c/m<sup>2</sup>s

Altura Máxima:

3 andares

Uso:

INDUSTRIAL

Ordenanzas de Referencia:

7,

### 3. CONDICIÓN DE EQUIDISTRIBUCIÓN

Uso:

GLOBAL CARACTERÍSTICO

% Máx.

% Mín.

Coef. Ponderación

INDUSTRIAL

100,00%

0,00%

1,000

Tipoloxía Característica:

E

Aproveitamento Tipo:

0,689

**DILIXENCIA:** este documento forma parte do Plan Xeral de Ordenación Municipal do Concello de Porto do Son aprobado polo Pleno da Corporación o 25/02/2016.

O secretario,

Asdo. José Manuel González García.





# PLAN XERAL DE ORDENACIÓN MUNICIPAL

## Concello de Porto do Son

XANEIRO 2016

**DILIXENCIA:** este documento forma parte do Plan Xeral de Ordenación Municipal do Concello de Porto de Son aprobado polo Pleno da Corporación o 25/02/2016.

O secretario,

Asdo. José Manuel González García.

### FICHA DE SOLO URBANIZABLE DELIMITADO

Clave: SU-I-01

Nome: NEBRA

#### 4. DESENVOLVEMENTO E XESTIÓN

Iniciativa de Planeamento:

PRIVADA

Sistema de Actuación:

COMPENSACIÓN

Inicio do desenvolvemento:

1º CUADRIENIO

Ordenación Detallada:

Convenio:

#### 5. RESERVAS MÍNIMAS PARA SISTEMAS LOCAIS

Espazos Libres e Zonas Verdes: 24.355 m<sup>2</sup> de solo

Equipamentos e Dotacións Comunitarias: 4.871 m<sup>2</sup> de solo

Prazas de Aparcadoiro Públicas: 487 nº de Prazas

#### 6. RESERVAS PARA SISTEMAS XERAIS

##### ADSCRICIÓN

L-101 Parque da zona empresarial de Nebra

V-008 Ronda Porto do Son

Oblido

Por Obter

698	43.399
0	7.094

#### CONEXIÓNS EXTERIORES

CLAVE	NOME	ATRIBUCIÓN
SXAGU2-02.001	NOVA CONDUCCIÓN	100,00%
SXPLU2-03.001	COLECTOR DE PLUVIAIS	100,00%
SXRES2-03.001	NOVO COLECTOR SECUNDARIO	100,00%

#### 7. CARGAS URBANÍSTICAS ESPECÍFICAS

28 ABR. 2016

O xefe do servizo de Planificación Urbanística II

#### 8. OBXECTIVOS DE PLANEAMENTO

- Consecución de solo industrial ordenado para a integración de edificacións industriais no lugar de Nebra coincidindo coas determinacións do Plan Sectorial de Áreas Empresariais aprobado definitivamente (30 de abril de 2014).
- Ordenar a dispersión de usos produtivos ao longo do concello que non chegan a xerar as sinerxías posibles debido a este factor de dispersión.
- Contribuír a asentar un marco de tecido produtivo no conxunto da área territorial da Ría Muros – Noia seguindo as determinacións establecidas nas Directrices de Ordenación do territorio.

#### 9. CRITERIOS

- Seguirase para o seu desenvolvemento o disposto no artigo 77 da Normativa do POL.
- A ordenación proposta para o ámbito deberá contar con medidas de integración paisaxística que limiten e minimicen a exposición visual dos volumes edificados sobre o espazo costeiro, mais en concreto sobre o areal de Aguieira e o núcleo rural de Cans.
- Nos bordes do ámbito deberase preservar a vexetación arborada co obxectivo de exercer un apantallamento visual dos volumes proxectados. En concreto, en toda a zona oeste do ámbito, coa pendente orientada ao espazo costeiro, resérvase un amplo espazo como sistema xeral de espazos libres e zonas verdes no que se conservará a vexetación arborada.
- As vías que se proxecten como acceso xeral ao ámbito dende a estrada AC-550 ou aquelas que sexan de artellamento interno da ordenación finalmente proposta, deberán contar cun estudo de implantación no que se detallen de xeito pormenorizado as condicións de integración sobre o terreo e a minimización dos impactos paisaxísticos sobre o espazo costeiro.
- Regulación dos usos e actividades que se permitan no parque empresarial en base a existencia na proximidade dos núcleos rurais que se sitúan ao sur do ámbito (Puilla, Puillaboa e Sobrado).
- Estructurar a intersección dos viarios proxectados entre a estrada autonómica AC-550, o viario da deputación DP-7101, o acceso ao parque empresarial e o viario local de acceso aos distintos núcleos rurais da zona xunto co enlace da proposta contemplada no plan no MOVE de enlace co anel viario de Noia.
- Utilizar elementos construtivos, tipoloxías e materiais acordes coa paisaxe na que se integra a actuación, evitando o usos de cores intensos ou materiais cun alto grao de reflectividade.
- Preservar o entorno do rego Cans como corredor ecolóxico de acordo as determinacións do POL, garantindo





# PLAN XERAL DE ORDENACIÓN MUNICIPAL

Concello de Porto do Son

XANEIRO 2016

## FICHA DE SOLO URBANIZABLE DELIMITADO

Clave: SU-I-01

Nome: NEBRA

a conectividade biolóxica do espazo costeiro coas partes altas do interior do concello.

- Preservar a vexetación ripícola e autóctona existente no ámbito deste corredor ecolóxico e melloralala coa plantación de novos exemplares no espazo inmediato ao río contribuíndo a un aumento da calidade deste espazo de alto valor ecolóxico.

### 10.OBSERVACIÓNS E RECOMENDACIÓNS

- Para concretar a ordenación detallada do presente ámbito deberanse comprobar previamente as posibles afeccións ou condicións que (ademais da lexislación xeral ou sectorial aplicable) lle afecten directamente –no seu caso–, coas determinacións ou condicionantes que a maiores das da presente ficha e da Normativa en xeral poidan establecer algúns dos seguintes documentos: os convenios ou acordos asinados co Concello, o Informe de Sostibilidade Ambiental (as medidas xerais, as específicas e as concretas do ámbito), a xustificación de adaptación as DOT e ao POL (e no seu caso as dos NIL ou Ámbitos de Recualificación), as que establece a Normativa para o ámbito de afección do POL, as condicións paisaxísticas xerais da Normativa (e en concreto as específicas para os ámbitos de planeamento), as condicións da concreta Unidade Paisaxística na que se insire o ámbito e as relativas as preexistencias ou o arborado de valor existentes no ámbito, entre outras.

- O proxecto que desenvolva este ámbito deberá considerar a integración paisaxística na contorna e en especial dende o espazo costeiro da praia de Aguiieira así como garantir a permeabilidade e naturalidade dos corredores ecolóxicos formulados dende o POL.

- O PSAE na súa proposta de revisión (aprobado definitivamente 30 de abril de 2014) contempla esta actuación no concello de Porto do son e recolle a súa necesidade en cumprimento das DOT e do modelo de subcabeceira da área Muros – Noia.

- A execución da variante de Portosín o desenvolvemento do mesmo queda adscrito tanto á obtención dos terreos como á execución do tramo da vía V-008 de conexión coa estrada AC-550 así como a execución do correspondente enlace, que dadas as condicións da vía será obrigado que sexa un enlace en "T" con carrís de aceleración e desaceleración e carril central que cumpra coa normativa vixente en materia de enlaces. Dito enlace deberá contar co informe vinculante do organismo autonómico competente.

- Segundo o artigo 30 da Lei de Costas, se algunha parte deste ámbito se atopase dentro da zona de influencia costeira (500 metros) os terreos afectados por esta circunstancia non poderán superar a edificabilidade media 0.69597 m<sup>2</sup>/m<sup>2</sup> calculada para o documento do PXOM

- de conformidade co establecido no artigo 13.3 do Real Decreto 1367/2007, de 19 de outubro, a pormenorización de usos do solo, levará consigo a delimitación das áreas acústicas dentro do seu ámbito para o cal se deberá realizar un estudo acústico que xustifique o cumprimento dos obxectivos de calidade acústica das áreas que se definan.

- O desenvolvemento do ámbito, remitirase ao departamento competente en materia de paisaxe da Consellería correspondente da Xunta de Galicia para o seu informe respecto da coherencia co POL (en particular coas normas que para os desenvolvementos urbanísticos se indican no artigo 61 da súa normativa)

### 11.ELEMENTOS INCLUÍDOS NO CATÁLOGO

**DILIXENCIA:** este documento forma parte do Plan Xeral de Ordenación Municipal do Concello de Porto de Son aprobado polo Pleno da Corporación o 25/02/2016.  
O secretario,

Asdo. José Manuel González García.

**XUNTA DE GALICIA**

Aprobado definitivamente con suxeición estrita ás condicións sinaladas pola Orde da Conselleira de Medio Ambiente e Ordenación do Territorio de data

28 ABR. 2016

O xefe do servizo de Planificación Urbanística II



Fernando García-Fente Varela

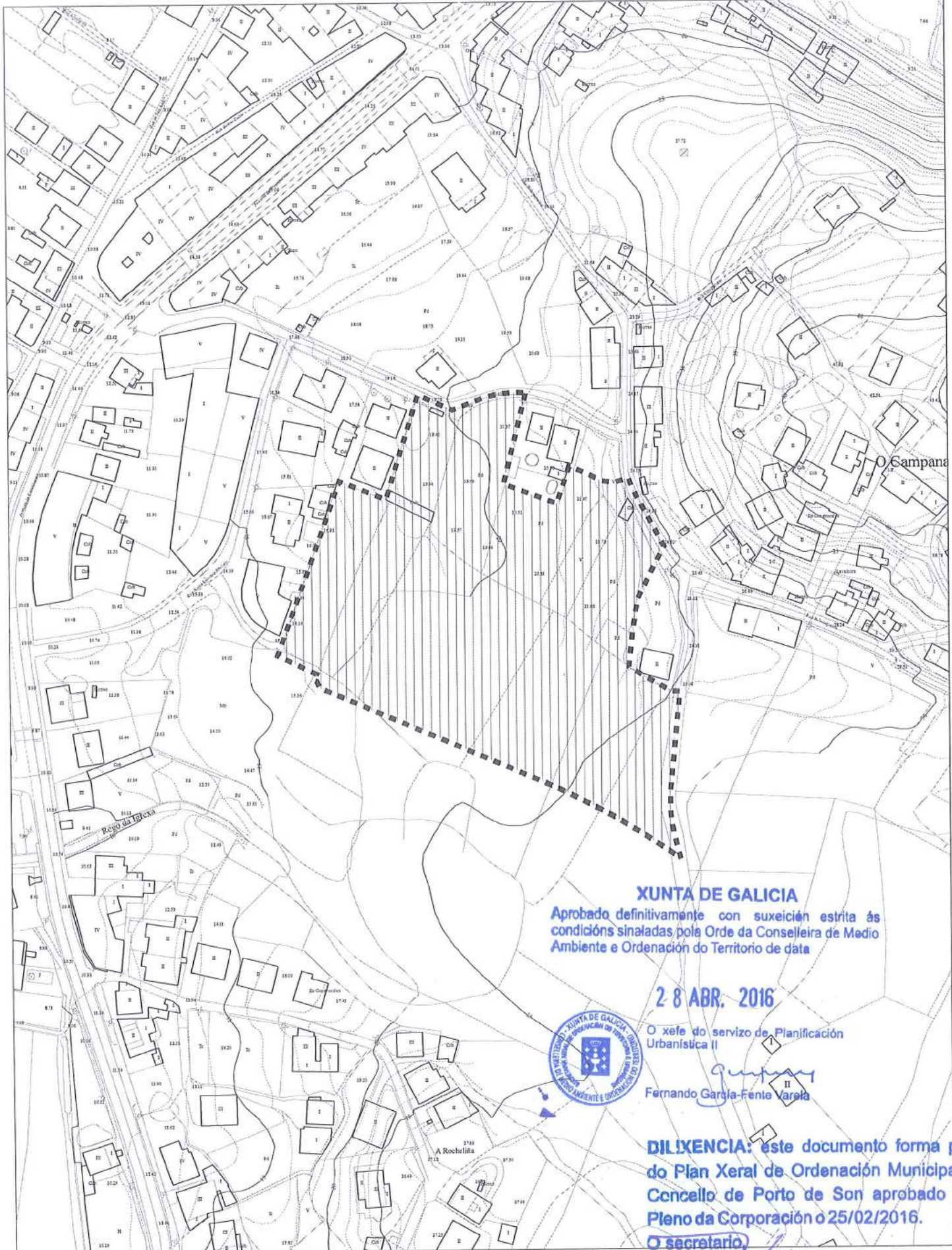


JURTA DE GALICIA  
En el momento de comparecer ante el  
tribunal de lo contencioso-administrativo  
del Poder Judicial de Galicia en el

El día 15 de mayo de 2014  
Yo, D.ª María José Rodríguez  
D.ª María José Rodríguez  
D.ª María José Rodríguez

PRESENTE: este documento tiene lugar  
en el Juzgado de Ordenación y Gestión de  
Procedimientos de Fomento de Empleo de  
la Comunidad Autónoma de Galicia.  
El secretario,

John José Álvarez de Castro



**XUNTA DE GALICIA**  
 Aprobado definitivamente con suxeición estrita ás  
 condicións sinaladas pola Orde da Conselleira de Medio  
 Ambiente e Ordenación do Territorio de data

**28 ABR. 2016**

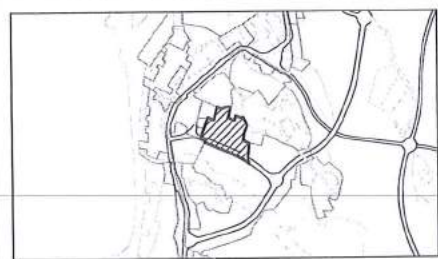
O xefe do servizo de Planificación  
 Urbanística II



*Fernando García-Fente Varela*  
 Fernando García-Fente Varela

**DILIXENCIA:** este documento forma parte do Plan Xeral de Ordenación Municipal do Concello de Porto de Son aprobado polo Pleno da Corporación o 25/02/2016.

**O secretario**



**CONSULTORA GALEGA**  
 Rúa B. Marfín Nº3 B

ASINADO: *[Signature]*

Juan Carlos Portela Regodeseves  
 Arquitecto Colex. Nº 1422

PLANO Nº:  
**FICHA XESTIÓN**

CLAVE DO ÁMBITO:  
**SU-R-02**

NOME DO ÁMBITO:  
**Campanario**

DATA:  
**XANEIRO 2016**

ESCALA: 1:2.000

**PLAN XERAL DE ORDENACIÓN MUNICIPAL**  
 CONCELLO DE PORTO DE SON

PLANO DE:  
**FICHA DE SECTOR DE SOLO URBANIZABLE DELIMITADO**

*Ado. José Manuel González*

ESCALA: 1:2.000

DOCUMENTO PARA APROBACIÓN DEFINITIVA





KUNTA DE GALIJA  
Kunta de Galija, Kunta de Galija, Kunta de Galija  
Kunta de Galija, Kunta de Galija, Kunta de Galija  
Kunta de Galija, Kunta de Galija, Kunta de Galija

1. KUNTA DE GALIJA

Kunta de Galija, Kunta de Galija, Kunta de Galija  
Kunta de Galija, Kunta de Galija, Kunta de Galija  
Kunta de Galija, Kunta de Galija, Kunta de Galija



INFORMACIONES sobre el presente asunto  
El presente asunto se trata de un asunto de  
Kunta de Galija, Kunta de Galija, Kunta de Galija  
Kunta de Galija, Kunta de Galija, Kunta de Galija

El presente asunto se trata de un asunto de



# PLAN XERAL DE ORDENACIÓN MUNICIPAL

## Concello de Porto do Son

XANEIRO 2016

### FICHA DE SOLO URBANIZABLE DELIMITADO

Clave: SU-R-02

Nome: CAMPANARIO

#### 1.SUPERFICIES

Superficie Delimitada:

16.751 m<sup>2</sup>

Existente

Proposto

##### Sistemas Locais Incluídos

Espazos Libres e Zonas Verdes

m<sup>2</sup>

Equipamentos e Dotacións Comunitarias

m<sup>2</sup>

Comunicacións e Transporte

468 m<sup>2</sup>

Infraestruturas de Servizos

m<sup>2</sup>

##### Sistemas Xerais Incluídos

Espazos Libres e Zonas Verdes

m<sup>2</sup>

Equipamentos e Dotacións Comunitarias

m<sup>2</sup>

Comunicacións e Transporte

144 m<sup>2</sup>

Infraestruturas de Servizos

m<sup>2</sup>

m<sup>2</sup>

m<sup>2</sup>

2.510 m<sup>2</sup>

m<sup>2</sup>

##### Sistemas Xerais Adscritos

Espazos Libres e Zonas Verdes

m<sup>2</sup>

Equipamentos e Dotacións Comunitarias

m<sup>2</sup>

Comunicacións e Transporte

m<sup>2</sup>

Infraestruturas de Servizos

m<sup>2</sup>

##### Solos Rústicos Incluídos

Superficie Bruta do Sector

16.751

Superficie Computable ós efectos do Aproveitamento Tipo:

16.139

m<sup>2</sup>

#### 2.USOS E INTENSIDADES

Superficie Total Edificable:

8.376 m<sup>2</sup>

Índice de Edificabilidade Bruta:

0,500 m<sup>2</sup>/m<sup>2</sup>s

Altura Máxima:

3 andares



O xefe do servizo de Planificación Urbanística II

Fernando García-Fente Varela

Uso:

RESIDENCIAL

TERCIARIO XERAL

Ordenanzas de Referencia:

2, 3, 4,

8,

#### 3.CONDICIÓN DE EQUIDISTRIBUCIÓN

Uso:

% Máx.

% Mín.

Coef. Ponderación

GLOBAL CARACTERÍSTICO

RESIDENCIAL

85,00%

65,00%

1,000

GLOBAL

TERCIARIO XERAL

35,00%

15,00%

1,084

Tipoloxía Característica:

A

Aproveitamento Tipo:

0,525

**DILIXENCIA:** este documento forma parte do Plan Xeral de Ordenación Municipal do Concello de Porto do Son aprobado polo Pleno da Corporación o 25/02/2016.

O secretario,





**DILIXENCIA:** este documento forma parte do Plan Xeral de Ordenación Municipal do Concello de Porto do Son, aprobado polo Pleno da Corporación o 25/02/2016.  
O secretario,

Concello de Porto do Son

XANEIRO 2016

Asdo. José Manuel González García.

**FICHA DE SOLO URBANIZABLE DELIMITADO**

Clave: SU-R-02

Nome: CAMPANARIO

**4. DESENVOLVEMENTO E XESTIÓN**

Iniciativa de Planeamento:   
 Sistema de Actuación:   
 Inicio do desenvolvemento:   
 Ordenación Detallada:  Convenio:

XUNTA DE GALICIA

Aprobado definitivamente con sujeción estricta ás condicións sinaladas pola Orde da Conselleira de Medio Ambiente e Ordenación do Territorio de data

28 ABR. 2016

O xefe do servizo de Planificación Urbanística II

Fernando García-Fente Varela



**5. RESERVAS MÍNIMAS PARA SISTEMAS LOCAIS**

Espazos Libres e Zonas Verdes:  m<sup>2</sup> de solo  
 Equipamentos e Dotacións Comunitarias:  m<sup>2</sup> de solo  
 Prazas de Aparcadoiro Públicas:  n<sup>o</sup> de Prazas

**6. RESERVAS PARA SISTEMAS XERAIS**

EXISTENTE	Obtido	Por Obter
V-007 Acceso Ronda Portosín	<input type="text" value="144"/>	<input type="text" value="0"/>
INCLUSIÓN	Obtido	Por Obter
V-007 Acceso Ronda Portosín	<input type="text" value="0"/>	<input type="text" value="2.510"/>

**CONEXIÓN EXTERIORES**

CLAVE	NOME	ATRIBUCIÓN
SXAGU2-01.001	REFORZO DE REDE	10,83%
SXPLU2-02.002	COLECTOR DE PLUVIAIS	18,30%
SXRES2-02.001	NOVO COLECTOR SECUNDARIO	32,97%

**7. CARGAS URBANÍSTICAS ESPECÍFICAS**

**8. OBXECTIVOS DE PLANEAMENTO**

- Extensión da malla urbana dentro da estratexia global de expansión, garantindo a súa continuidade dende a reformulación das relacións entre asentamento e territorio de cara á integración ambiental e paisaxística da ordenación.
- A ordenación resolverá a integración do acceso a Rolda de Portosín como Sistema Xeral de Infraestruturas (V-007) ao paso polo sector, prevéndose unha derivación viaria interna apoiada no viario existente co núcleo de O Campanario. Haberá de resolver a conexión coa Rolda no entronque coa SU-R-03.
- Na medida do posible tratarase de completar a malla do tramado edificatorio cunha tipoloxía de vivenda colectiva en bloque con espazos libres e zonas verdes entre as mesmas no oeste do ámbito mentres que por aproximación ao núcleo de Campanario, ao leste da delimitación deberase acordar unha transición a tipoloxías extensivas e unifamiliares en concordancia con dito tecido de "urdime tradicional"

**9. CRITERIOS**

- A ordenación requirirá dunhas condicións de implantación territorial acadas á sobresaínte localización do sector. A efectos de integración paisaxística obrígase á realización dun estudo particular da composición dos volumes edificados que permita amosar a integración dos mesmos. Igualmente procurase o mantemento das rasantes naturais do terreo, permitindo unicamente a regularización das pendentes. Ademais incorporará as actuacións necesarias e criterios de ordenación recollidos para o NIL de Portosín que lle sexan de aplicación, tales como:
  - Necesidade de reforzar a identidade do núcleo no sistema polinuclear (Portosín – Porto do son) como referente turístico na comarca de Noia con funcións de catalizador residencial e como centro de servizos de carácter local complementando as funcións administrativas do núcleo urbano de Porto do Son.
  - A ordenación proposta e a súa execución deberá centrarse no obxectivo da integración da zona urbana co seu entorno, proporá a utilización dos espazos abertos de borde urbano para acadar transicións que posibiliten unha integración lóxica das diversas tramas e texturas, das distintas clases de solo e da situación actual do substrato físico, pasando por tanto do conxunto urbano consolidado, a zonas máis abertas de núcleo rural mediante este tipo de espazos que configuren integrada e respectuosamente as áreas de borde entre zonas e substratos diferentes.
  - Axuste das tipoloxías edificatorias propostas segundo as condicións da ficha concreta de planeamento,





# PLAN XERAL DE ORDENACIÓN MUNICIPAL

Concello de Porto do Son

XANEIRO 2016

## FICHA DE SOLO URBANIZABLE DELIMITADO

Clave: SU-R-02

Nome: CAMPANARIO

atendendo especialmente as características das diversas zonas do NIL, tendo en conta as posibles interaccións co seu fronte litoral e co fondo escénico, harmonizando os volumes edificatorios, os modelos e tipoloxías de ocupación do territorio integrando todas as actuacións na paisaxe do seu contorno co obxectivo do completamento da trama urbanística.

- Fomentar a calidade e estética do ámbito a urbanizar para protexer e manter e mellorar os valores paisaxísticos do NIL, aplicando con rigorosidade as amplas condicións xerais paisaxísticas, estéticas e tipolóxicas da normativa do PXOM e do Catálogo -no seu caso- (ampliáveis e detallables personalizadamente no Plan que desenvolva a ordenación detallada do ámbito).
- Garantir a protección, ordenación e xestión da paisaxe como valor de atracción turística, mantendo as preexistencias de especial valor e os elementos de estruturación e conectividade funcional e visual da paisaxe controlando a fragmentación do territorio, e –en caso de que sexa factible ou posible- a xeración de novos elementos de identidade paisaxística acordes cos valores xa existentes.
- Ter especialmente en conta as condicións de acceso dende os principais corredores viarios por parte da poboación ou os visitantes, para conseguir unha boa secuencia visual de aproximación, co tratamento de arborado, pavimentos, texturas e mesmo a ordenación de volumes e a aparencia das construcións e do conxunto do espazo urbanizado, evitando que as infraestruturas sexan percibidas como unha barreira.
- A ordenación urbanística será consecuenta co remate intersticial e integración das tramas existentes e coas necesidades dotacionais e de espazos libres en cada zona.
- Deberase atender ao establecido no documento do Plan de Ordenación do Litoral (POL) e o presente documento do PXOM para o NIL de Porto do son.

### 10.OBSERVACIÓNS E RECOMENDACIÓNS

- A ordenación establecerá una reserva mínima de solo apto para a implantación do 30% da edificabilidade residencial prevista que haberá de destinarse a vivenda suxeita a algún réxime de protección pública.
- Para concretar a ordenación detallada do presente ámbito deberánse comprobar previamente as posibles afeccións ou condicións que (ademais da lexislación xeral ou sectorial aplicable) lle afecten directamente –no seu caso-, coas determinacións ou condicionantes que a maiores das da presente ficha e da Normativa en xeral poidan establecer algúns dos seguintes documentos: os convenios ou acordos asinados co Concello, o Informe de Sostibilidade Ambiental (as medidas xerais, as específicas e as concretas do ámbito), a xustificación de adaptación as DOT e ao POL (e no seu caso as dos NIL ou Ámbitos de Recualificación), as que establece a Normativa para o ámbito de afección do POL, as condicións paisaxísticas xerais da Normativa (e en concreto as específicas para os ámbitos de planeamento), as condicións da concreta Unidade Paisaxística na que se insire o ámbito e as relativas as preexistencias ou o arborado de valor existentes no ámbito, entre outras.
- O desenvolvemento do ámbito deberá realizar un estudo en detalle que delimite a zona con risco de asolagamento.
- de conformidade co establecido no artigo 13.3 do Real Decreto 1367/2007, de 19 de outubro, a pormenorización de usos do solo, levará consigo a delimitación das áreas acústicas dentro do seu ámbito para o cal se deberá realizar un estudo acústico que xustifique o cumprimento dos obxectivos de calidade acústica das áreas que se definan.
- O desenvolvemento deste solo precisará autorización expresa do organismo autonómico competente en materia de estradas.
- O desenvolvemento do ámbito, remitirase ao departamento competente en materia de paisaxe da Consellería correspondente da Xunta de Galicia para o seu informe respecto da coherencia co POL (en particular coas normas que para os desenvolvementos urbanísticos se indican no artigo 61 da súa normativa)

### 11.ELEMENTOS INCLUÍDOS NO CATÁLOGO

**XUNTA DE GALICIA**  
Aprobado definitivamente con suxeición estrita ás condicións sinaladas pola Orde da Conselleira de Medio Ambiente e Ordenación do Territorio de data

28 ABR. 2016

**DILIXENCIA:** este documento forma parte do Plan Xeral de Ordenación Municipal do Concello de Porto do Son aprobado polo Pleno da Corporación o 25/02/2016.  
O secretario,

Asdo. José Manuel González García.



O xefe do servizo de Planificación Urbanística II

Fernando García-Fente Varela



STIMULATING THE GROWTH  
OF THE ECONOMY AND  
IMPROVING THE LIVING  
STANDARDS OF THE PEOPLE

1954

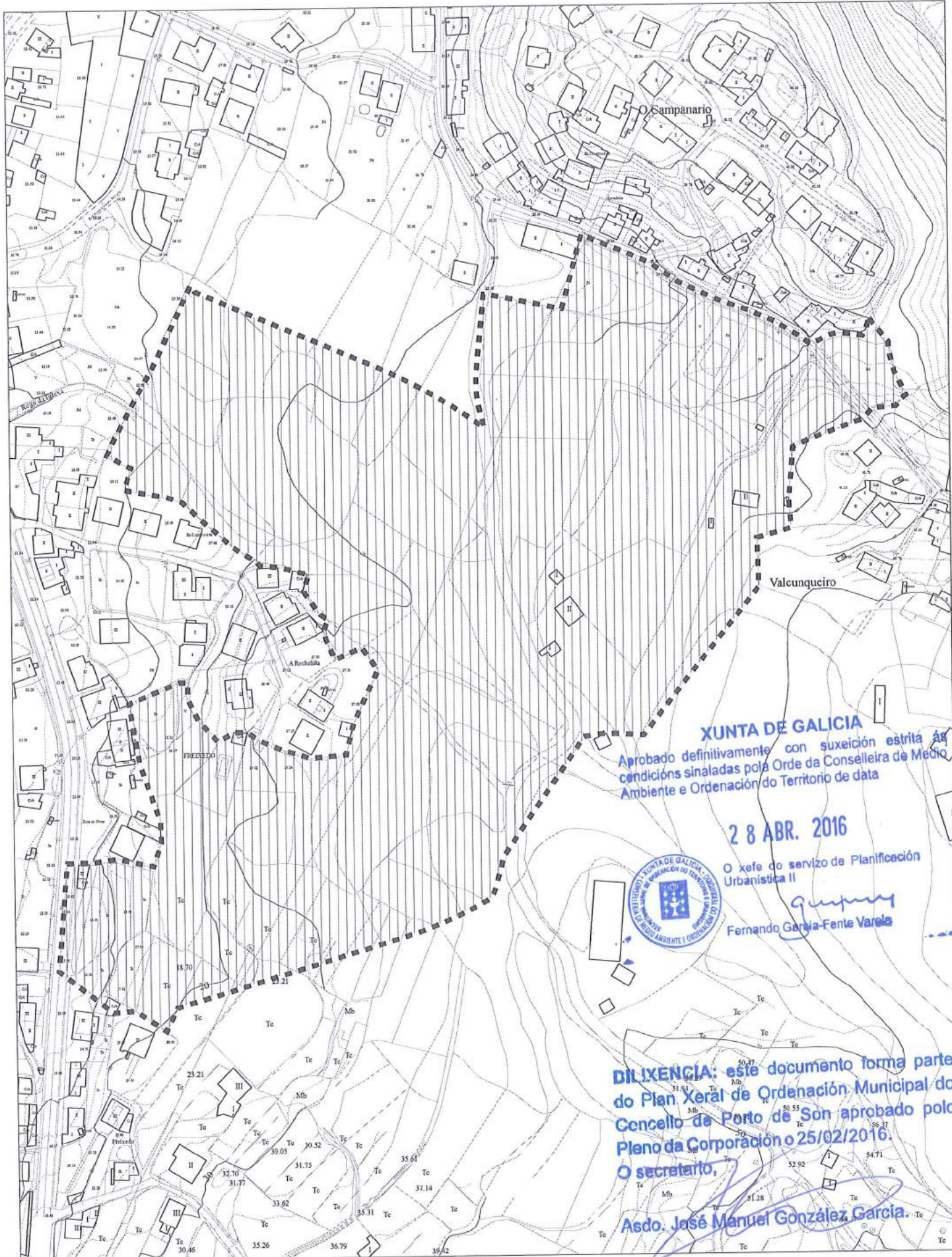
1954

1954



STIMULATING THE GROWTH  
OF THE ECONOMY AND  
IMPROVING THE LIVING  
STANDARDS OF THE PEOPLE

1954



**XUNTA DE GALICIA**  
 Aprobado definitivamente con suxeición estrita ás  
 condicións sinaladas pola Orde da Conselleira de Medio  
 Ambiente e Ordenación do Territorio de data

**2 8 ABR. 2016**

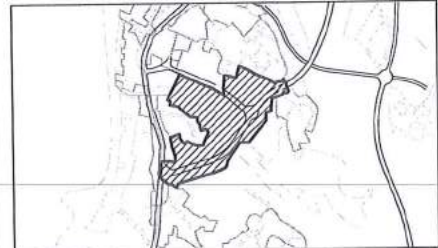
O xefe do servizo de Planificación  
 Urbanística II

*Fernando García-Fente Varela*  
 Fernando García-Fente Varela



**DILIXENCIA:** este documento forma parte  
 do Plan Xeral de Ordenación Municipal do  
 Concello de Porto do Son aprobado polo  
 Pleno da Corporación o 25/02/2016.  
 O secretario,

*Asdo. José Manuel González García.*  
 José Manuel González García



**CONSULTORA GALEGA**  
 Rúa B. Marfín 173 B

ASINADO

*Juan Carlos Portela Regodeseves*

Juan Carlos Portela Regodeseves  
 Arquitecto Colex. N° 1422

PLANO N°  
**FICHA XESTIÓN**

CLAVE DO ÁMBITO  
**SU-R-03**

NOME DO ÁMBITO  
**Campanario II**

DATA  
**XANEIRO 2016**

ESCALA: 1:2.500

**PLAN XERAL DE ORDENACIÓN MUNICIPAL**  
**CONCELLO DE PORTO DO SON**

PLANO DE  
**FICHA DE SECTOR DE SOLO URBANIZABLE DELIMITADO**

FASE

**DOCUMENTO PARA APROBACIÓN DEFINITIVA**





STATE OF CALIFORNIA

Department of Public Health  
Division of Field Epidemiology  
1601 S. Street, Los Angeles, California 90007

REPORT

Number: 100-100000-100000  
Date: 10/10/1960  
Page: 1 of 1



REPORT OF THE  
STATE OF CALIFORNIA  
DEPARTMENT OF PUBLIC HEALTH  
DIVISION OF FIELD EPIDEMIOLOGY  
100-100000-100000  
10/10/1960  
PAGE 1 OF 1

100-100000-100000



# PLAN XERAL DE ORDENACIÓN MUNICIPAL

## Concello de Porto do Son

XANEIRO 2016

### FICHA DE SOLO URBANIZABLE DELIMITADO

Clave: SU-R-03

Nome: CAMPANARIO II

#### 1.SUPERFICIES

Superficie Delimitada:

81.389 m<sup>2</sup>

Existente

Proposto

##### Sistemas Locais Incluídos

Espazos Libres e Zonas Verdes		m <sup>2</sup>
Equipamentos e Dotacións Comunitarias		m <sup>2</sup>
Comunicacións e Transporte	2.735	m <sup>2</sup>
Infraestruturas de Servizos		m <sup>2</sup>

##### Sistemas Xerais Incluídos

Espazos Libres e Zonas Verdes	1.488	m <sup>2</sup>	11.809	m <sup>2</sup>
Equipamentos e Dotacións Comunitarias		m <sup>2</sup>		m <sup>2</sup>
Comunicacións e Transporte	1.169	m <sup>2</sup>	10.674	m <sup>2</sup>
Infraestruturas de Servizos		m <sup>2</sup>		m <sup>2</sup>

##### Sistemas Xerais Adscritos

Espazos Libres e Zonas Verdes		m <sup>2</sup>
Equipamentos e Dotacións Comunitarias		m <sup>2</sup>
Comunicacións e Transporte		m <sup>2</sup>
Infraestruturas de Servizos		m <sup>2</sup>

##### Solos Rústicos Incluídos

Superficie Bruta do Sector	81.389
Superficie Computable ós efectos do Aproveitamento Tipo:	75.998 m <sup>2</sup>

#### 2.USOS E INTENSIDADES

Superficie Total Edificable:	42.322 m <sup>2</sup>
Índice de Edificabilidade Bruta:	0,520 m <sup>2</sup> /m <sup>2</sup> s
Altura Máxima:	3 andares

Uso:

RESIDENCIAL

Ordenanzas de Referencia:

2, 4,

#### 3.CONDICIÓN DE EQUIDISTRIBUCIÓN

Uso:	% Máx.	% Mín.	Coef. Ponderación
GLOBAL CARACTERÍSTICO			
RESIDENCIAL	100,00%	0,00%	1,000

Tipoloxía Característica: XUNTA DE GALICIA

A

Aproveitamento Tipo: **Aprobado definitivamente con sujeción estricta ás condicións sinaladas pola Orde da Conselleira de Medio Ambiente e Ordenación do Territorio de data**

0,557

28 ABR. 2016



O xefe do servizo de Planificación Urbanística II

Fernando García-Fente Varela

**DILIXENCIA:** este documento forma parte do Plan Xeral de Ordenación Municipal do Concello de Porto do Son aprobado polo Pleno da Corporación o 25/02/2016.  
O secretario,

Asde. José Manuel González García.





secretario,

Asdo. José Manuel González García.

**PLAN XERAL DE ORDENACIÓN MUNICIPAL**

**Concello de Porto do Son**

**XANEIRO 2016**

**FICHA DE SOLO URBANIZABLE DELIMITADO**

Clave: SU-R-03

Nome: CAMPANARIO II

**4. DESENVOLVEMENTO E XESTIÓN**

Iniciativa de Planeamento:

Sistema de Actuación:

Inicio do desenvolvemento:

Ordenación Detallada:  Convenio:

**5. RESERVAS MÍNIMAS PARA SISTEMAS LOCAIS**

Espazos Libres e Zonas Verdes:	<input type="text" value="8.200"/>	m² de solo
Equipamentos e Dotacións Comunitarias	<input type="text" value="4.300"/>	m² de solo
Prazas de Aparcadoiro Públicas:	<input type="text" value="225"/>	nº de Prazas

**6. RESERVAS PARA SISTEMAS XERAIS**

**EXISTENTE**

- V-001 AC-550
- V-006 Ronda de Portosín
- V-007 Acceso Ronda Portosín

**INCLUSIÓN**

- L-054 Corredor verde de Porto Sin
- L-058 Espazo libre
- V-001 AC-550
- V-006 Ronda de Portosín
- V-007 Acceso Ronda Portosín

Obtido	Por Obter
<input type="text" value="133"/>	<input type="text" value="0"/>
<input type="text" value="972"/>	<input type="text" value="0"/>
<input type="text" value="64"/>	<input type="text" value="0"/>
Obtido	Por Obter
<input type="text" value="1.488"/>	<input type="text" value="11.561"/>
<input type="text" value="0"/>	<input type="text" value="248"/>
<input type="text" value="0"/>	<input type="text" value="114"/>
<input type="text" value="42"/>	<input type="text" value="9.122"/>
<input type="text" value="0"/>	<input type="text" value="1.438"/>

**CONEXIÓNS EXTERIORES**

CLAVE	NOME	ATRIBUCIÓN
SXAGU2-01.001	REFORZO DE REDE	54,71%
SXPLU2-02.002	COLECTOR DE PLUVIAIS	66,41%
SXRES2-02.002	NOVO COLECTOR SECUNDARIO	96,01%

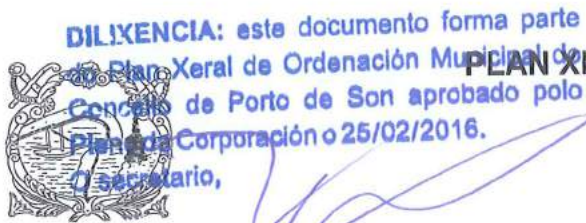
**7. CARGAS URBANÍSTICAS ESPECÍFICAS**

**8. OBXECTIVOS DE PLANEAMENTO**

- Extensión da malla urbana dentro da estratexia global de expansión, garantindo a súa continuidade dende a reformulación das relacións entre asentamento e territorio de cara á integración ambiental e paisaxística da ordenación.
- A ordenación resolverá a integración da Rolda de Portosín como Sistema Xeral de Infraestruturas (V-006) ao paso polo sector, con unha conexión cara á Avda. da Constitución, prevéndose unha derivación viaria interna para a comunicación directa co núcleo de Freixedo.
- Haberá de resolver a conexión da Rolda no entronque coa AC-550.
- Na medida do posible tratarase de completar a malla do tramado edificatorio, cunha tipoloxía de vivenda colectiva en bloque, con espazos libres e zonas verdes entre as mesmas, nunha ampla zona da ordenación se ben por proximidade a núcleos rurais se aconselle unha graduación tipolóxica cara vivendas de carácter extensivo.
- Integrar o corredor ecolóxico definido no documento do POL no sistema local de zonas verdes de xeito que se garanta a liberación das marxes deste rego preservando a vexetación ripícola e autóctona existente na zona.
- Dentro das reserva da cesión local de espazos libres integrarase, na medida do posible, o arborado que se manteña da masa que actualmente ocupa unha parte importante do ámbito nas proximidades do núcleo de "A Richoliña" do que parte xa se propón a súa integración como corredor ecolóxico e reserva de sistemas Xerais coa finalidade de converterse nun amplo espazo de encontro para os veciños e integrado nun itinerario dende o borde litoral.

**9. CRITERIOS**





**DILIXENCIA:** este documento forma parte do Plan Xeral de Ordenación Municipal do Concello de Porto do Son aprobado polo Pleno da Corporación o 25/02/2016.  
O secretario,

## PLAN XERAL DE ORDENACIÓN MUNICIPAL

**XUNTA DE GALICIA**  
**Concello de Porto do Son**  
Aprobado definitivamente con suscripción a las condiciones sinaladas pola Orde da Conselleira de Medio Ambiente e Ordenación do Territorio de data **XANEIRO 2016**

### FICHA DE SOLO URBANIZABLE DELIMITADO

28 ABR. 2016

Clave: SU-R-03

Nome: CAMPANARIO II



O xefe do servizo de Planificación Urbanística II

Fernando García-Fonte Varela

- Completar a malla urbana cara o leste do núcleo de Portosín dun xeito ordenado e incorporando a proxección das vías en coherencia co esquema funcional da mobilidade supramunicipal na conexión coa variante de Portosín a Noia.
- O proxecto que ordene detalladamente o ámbito deberá establecer unha correcta gradación entre as tipoloxías proxectadas na súa contorna, e prevendo en todo caso unha correcta gradación dende tipoloxías extensivas nas proximidades dos núcleos e de ordenanzas similares ata o borde do espazo urbano xa consolidado con tipoloxías máis densa, contribuíndo a un remate ordenado do tecido.
- A ordenación requirirá dunhas condicións de implantación territorial acaídas á sobresaínte localización do sector. A efectos de integración paisaxística obrígase á realización dun estudo particular da composición dos volumes edificadas que permita amosar a integración dos mesmos. Igualmente procurarse o mantemento das rasantes naturais do terreo, permitindo unicamente a regularización das pendentes.
- Dentro das reserva da cesión local de espazos libres integrárase, na medida do posible, o arborado que se mantefía da masa que actualmente ocupa unha parte importante do ámbito, máxime aquel existente en contacto co corredor ecolóxico proxectado na zona.
- En desenvolvemento do obxectivo anterior, procurarse o fomento da accesibilidade peonil dirixida á extensión dos patróns de mobilidade do tramado a outras partes da mallado urbano.
- A conexión da rolda coa estrada AC-550 haberá de liberar o espazo de contacto do fronte da edificación.
- As características volumétricas e construtivas das novas edificacións deberán adecuarse ás que caractericen os contornos dos elementos catalogados.
- As cesións de zonas verdes realizaranse preferentemente na parte dos ámbitos emprazados dentro de contornos de protección dos elementos catalogados e dos corredores verdes proxectados. Ademais incorporará as actuacións necesarias e criterios de ordenación recollidos para o NIL de Portosín que lle sexan de aplicación, tales como:
  - Acadar a maior integración do viario proxectado co espazo agrario situado ao sur do ámbito a través da definición dun borde urbano rematado e permeable no que non se xeren medianeiras.
  - Utilizar a naturalidade topográfica da pendente para artellar as fachadas das construcións proxectadas. É dicir non se poderán proxectar garaxes en dirección ao espazo litoral nas plantas inferiores dos semisotos a excepción dos accesos aos mesmos.
  - Deberase considerar o fondo escénico dominado por masas arbóreas polo que se deberán integrar aquelas existentes dentro do ámbito contribuíndo así a unha coherencia escénica ao tempo que se minimizan os efectos das novas infraestruturas proxectadas no ámbito.
  - Establecer unha rede de sendeiros peonís dentro do ámbito que teña no sistema do rego da Igrexa a principal arteria e comunique coa zona da desembocadura na praia de Coira. A finalidade desta rede de sendeiros peonís será múltiple. Por un lado contribúe ao establecemento dun corredor ecolóxico en todo o ámbito e por outro a integración dun espazo natural no contexto urbano aumentando os estándares de calidade de vida de todo o espazo.
  - Integrar as diferentes tipoloxías propostas na zona nunha transición gradual dende o núcleo de Freixedo cara a zona máis urbana
  - Deberase atender ao establecido no documento do Plan de Ordenación do Litoral (POL) e o presente documento do PXOM para o NIL de Porto do son.

#### 10.OBSERVACIÓNS E RECOMENDACIÓNS

- A ordenación establecerá una reserva mínima de solo apto para a implatación do 30% da edificabilidade residencial prevista que haberá de destinarse a vivenda suxeita a algún réxime de protección pública.
- Para concretar a ordenación detallada do presente ámbito deberanse comprobar previamente as posibles afeccións ou condicións que (ademais da lexislación xeral ou sectorial aplicable) lle afecten directamente –no seu caso–, coas determinacións ou condicionantes que a maiores das da presente ficha e da Normativa en xeral poidan establecer algúns dos seguintes documentos: os convenios ou acordos asinados co Concello, o Informe de Sostibilidade Ambiental (as medidas xerais, as específicas e as concretas do ámbito), a xustificación de adaptación as DOT e ao POL (e no seu caso as dos NIL ou Ámbitos de Recualificación), as que establece a Normativa para o ámbito de afección do POL, as condicións paisaxísticas xerais da Normativa (e en concreto as específicas para os ámbitos de planeamento), as condicións da concreta Unidade Paisaxística na que se insire o ámbito e as relativas as preexistencias ou o arborado de valor existentes no ámbito, entre outras.
- O desenvolvemento deste solo precisará autorización expresa do organismo autonómico competente en materia de estradas.
- Para o desenvolvemento deste ámbito deberase contar co informe previo e vinculante da Consellería competente en materia de patrimonio cultural.
- de conformidade co establecido no artigo 13.3 do Real Decreto 1367/2007, de 19 de outubro, a pormenorización de usos do solo, levará consigo a delimitación das áreas acústicas dentro do seu ámbito para o cal se deberá realizar un estudo acústico que xustifique o cumprimento dos obxectivos de calidade acústica das áreas que se definan.
- O desenvolvemento do ámbito deberá realizar un estudo en detalle que delimite a zona con risco de asolagamento (artigo 85.5 da LOUG).
- O desenvolvemento do ámbito, remitirase ao departamento competente en materia de paisaxe da Consellería correspondente da Xunta de Galicia para o seu informe respecto da coherencia co POL (en particular coas normas que para os desenvolvementos urbanísticos se indican no artigo 61 da súa normativa)





# PLAN XERAL DE ORDENACIÓN MUNICIPAL

Concello de Porto do Son

XANEIRO 2016

## FICHA DE SOLO URBANIZABLE DELIMITADO

Clave: SU-R-03

Nome: CAMPANARIO II

- Ámbito parcialmente afectado pola zona de fluxo preferente do Rego Carballar, definida nos mapas de perigosidade realizados por Augas de Galicia en cumprimento da segunda fase da Directiva 2007/60/CE, do 23 de outubro de 2007, relativa á Avaliación e xestión dos riscos de inundación. A súa inclusión nesta zona implica a obriga de dar cumprimento do disposto ao respecto no capítulo VII da normativa do Plan Hidrolóxico Galicia Costa (R.D 11/2016, 08 de xaneiro) "Protección contra inundacións" e na lexislación sectorial aplicable, sendo imprescindible a obtención de autorización previa do organismo de conca para a realización de calquera obra ou traballo.

### 11.ELEMENTOS INCLÚIDOS NO CATÁLOGO

**DILIXENCIA:** este documento forma parte do Plan Xeral de Ordenación Municipal do Concello de Porto de Son aprobado polo Pleno da Corporación o 25/02/2016.  
O secretario,

Asdo. José Manuel González García.

**XUNTA DE GALICIA**  
Aprobado definitivamente con suxeición estrita ás condicións sinaladas pola Orde da Conselleira de Medio Ambiente e Ordenación do Territorio de data

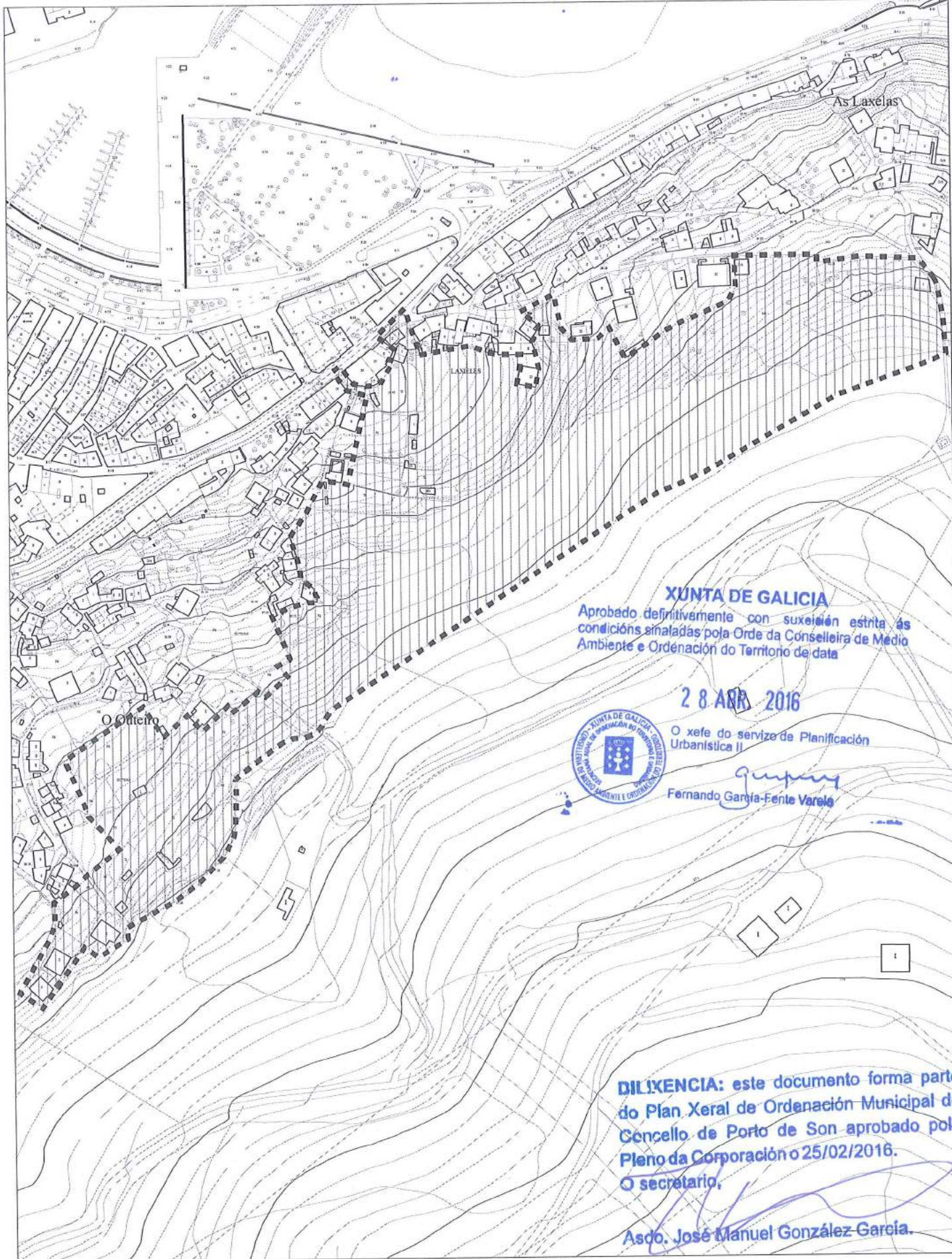
28 ABR. 2016

O xefe do servizo de Planificación Urbanística II

Fernando García-Fente Varela







**XUNTA DE GALICIA**  
 Aprobado definitivamente con suxeición estrita ás  
 condicións sinaladas pola Orde da Conselleira de Medio  
 Ambiente e Ordenación do Territorio de data

**28 ABR 2016**

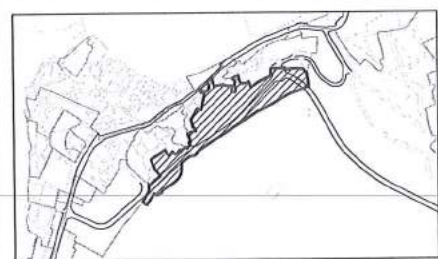


O xefe do servizo de Planificación  
 Urbanística II

*Fernando García-Fente Varela*  
**Fernando García-Fente Varela**

**DILIXENCIA:** este documento forma parte  
 do Plan Xeral de Ordenación Municipal do  
 Concello de Porto do Son aprobado polo  
 Pleno da Corporación o 25/02/2016.  
 O secretario,



*Asdo. José Manuel González García.*



**CONSULTORA GALEGA**  
 Rúa B. Maniño nº 2 B  
 ASINADO:  
*Juan Carlos Portela Regodeseves*  
**Juan Carlos Portela Regodeseves**  
 Arquitecto Colex. Nº 1422

PLANO Nº:  
**FICHA XESTIÓN**  
 CLAVE DO ÁMBITO  
**SU-R-05**  
 NOME DO ÁMBITO  
**Laxieles**  
 DATA  
**XANEIRO 2016**  
 ESCALA: 1:3.000  
 0 25 50 m

**PLAN XERAL DE ORDENACIÓN MUNICIPAL**  
**CONCELLO DE PORTO DO SON**  
 PLANO DE:  
**FICHA DE SECTOR DE SOLO URBANIZABLE DELIMITADO**  
 FASE:  
**DOCUMENTO PARA APROBACIÓN DEFINITIVA**



COMISSIONE REGIONALE DI SCIENZE E LETTERE  
DELLA UNIVERSITÀ DI TORINO  
SEDE IN TORINO, VIA S. ANTONIO M. 15

1911

CONFERENZA  
PUBBLICA  
SULLA SCIENZA E LETTERE



LA UNIVERSITÀ DI TORINO  
CONFERENZA PUBBLICA  
SULLA SCIENZA E LETTERE  
1911



# PLAN XERAL DE ORDENACIÓN MUNICIPAL

Concello de Porto do Son

XANEIRO 2016

## FICHA DE SOLO URBANIZABLE DELIMITADO

Clave: SU-R-05

Nome: LAXIELES

### 1.SUPERFICIES

Superficie Delimitada:  m<sup>2</sup>

	Existente	Proposto
<b>Sistemas Locais Incluídos</b>		
Espazos Libres e Zonas Verdes	<input type="text"/>	<input type="text"/>
Equipamentos e Dotacións Comunitarias	<input type="text"/>	<input type="text"/>
Comunicacións e Transporte	1.009	<input type="text"/>
Infraestruturas de Servizos	<input type="text"/>	<input type="text"/>
<b>Sistemas Xerais Incluídos</b>		
Espazos Libres e Zonas Verdes	<input type="text"/>	<input type="text"/>
Equipamentos e Dotacións Comunitarias	<input type="text"/>	<input type="text"/>
Comunicacións e Transporte	385	11.955
Infraestruturas de Servizos	<input type="text"/>	<input type="text"/>
<b>Sistemas Xerais Adscritos</b>		
Espazos Libres e Zonas Verdes	<input type="text"/>	<input type="text"/>
Equipamentos e Dotacións Comunitarias	<input type="text"/>	<input type="text"/>
Comunicacións e Transporte	<input type="text"/>	<input type="text"/>
Infraestruturas de Servizos	<input type="text"/>	<input type="text"/>
Solos Rústicos Incluídos	<input type="text"/>	<input type="text"/>
Superficie Bruta do Sector	<input type="text"/>	<input type="text" value="59.083"/>
Superficie Computable ós efectos do Aproveitamento Tipo	<input type="text"/>	<input type="text" value="57.690"/> m <sup>2</sup>

**XUNTA DE GALICIA**  
 Aprobado definitivamente con suxeición estrita ás condicións sinaladas pola Orde da Conselleira de Medio Ambiente e Ordenación do Territorio de data

8 ABR. 2016

### 2.USOS E INTENSIDADES

Superficie Total Edificable:  m<sup>2</sup>

Índice de Edificabilidade Bruta:  m<sup>2</sup>c/m<sup>2</sup>s

Altura Máxima:  andares

**XUNTA DE GALICIA**  
 O xefe do servizo de Planificación Urbanística II  
 Fernando García-Fente Varela

Uso:  Ordenanzas de Referencia:

### 3.CONDICIÓN DE EQUIDISTRIBUCIÓN

Uso:	% Máx.	% Mín.	Coef. Ponderación
GLOBAL CARACTERÍSTICO			
RESIDENCIAL	100,00%	0,00%	1,000
Tipoloxía Característica:	<input type="text" value="A"/>		
Aproveitamento Tipo:	<input type="text" value="0,594"/>		

**DILIXENCIA:** este documento forma parte do Plan Xeral de Ordenación Municipal do Concello de Porto de Son aprobado polo Pleno da Corporación o 25/02/2016.  
 O secretario,

Asdo. José Manuel González García.





# PLAN XERAL DE ORDENACIÓN MUNICIPAL

## Concello de Porto do Son

**XANEIRO 2016**  
**DILIXENCIA:** este documento forma parte do Plan Xeral de Ordenación Municipal do Concello de Porto do Son aprobado polo Pleno da Corporación o 25/02/2016.

O secretario,

*José Manuel González García.*

### FICHA DE SOLO URBANIZABLE DELIMITADO

Clave: SU-R-05

Nome: LAXIELES

#### 4. DESENVOLVEMENTO E XESTIÓN

Iniciativa de Planeamento:

Sistema de Actuación:

Inicio do desenvolvemento:

Ordenación Detallada:  Convenio:

#### 5. RESERVAS MÍNIMAS PARA SISTEMAS LOCAIS

Espazos Libres e Zonas Verdes:  m<sup>2</sup> de solo

Equipamentos e Dotacións Comunitarias:  m<sup>2</sup> de solo

Prazas de Aparcadeiro Públicas:  nº de Prazas

#### 6. RESERVAS PARA SISTEMAS XERAIS

##### EXISTENTE

V-001 AC-550  Obtido  Por Obter

V-008 Ronda Porto do Son  Obtido  Por Obter

##### INCLUSIÓN

V-008 Ronda Porto do Son  Obtido  Por Obter

V-011 Subida as Laxielas  Obtido  Por Obter

#### CONEXIÓNS EXTERIORES

CLAVE	NOME	ATRIBUCIÓN
SXAGU2-03.001	REFORZO DE REDE	51,86%
SXPLU2-04.001	COLECTOR DE PLUVIAIS	87,31%
SXRES2-04.001	NOVO COLECTOR SECUNDARIO	50,82%

#### 7. CARGAS URBANÍSTICAS ESPECÍFICAS

#### 8. OBXECTIVOS DE PLANEAMENTO

- Extensión da malla urbana dentro da estratexia global de expansión, garantindo a súa continuidade dende a reformulación das relacións entre asentamento e territorio, de cara á integración ambiental e paisaxística da ordenación.
- A ordenación resolverá a integración da Rolda de Porto do Son como Sistema Xeral de Infraestruturas (V-010) ao paso polo sector, cunha dobre conexión nas proximidades da rúa da Igrexa (AC-550) na zona de Laxelas. Haberá de resolver a conexión coa Rolda, no entronque coa SU-R-06.

#### 9. CRITERIOS

- Na medida do posible tratarase de completar a malla do tramado edificatorio cunha tipoloxía de vivenda unifamiliar, seguindo a estrutura tipolóxica do entorno próximo.
- Completar a malla do tramado edificatorio cunha tipoloxía de vivenda colectiva en bloque con espazos libres e zonas verdes entre as mesmas no resto da ordenación.
- A ordenación requirirá dunhas condicións de implantación territorial acaídas á sobresaínte localización do sector. A efectos de integración paisaxística obrígase á realización dun estudo particular da composición dos volumes edificados que permita amosar a integración dos mesmos. Igualmente procurarase o mantemento das rasantes naturais do terreo, permitindo unicamente a regularización das pendentes.
- Dentro das reserva da cesión local de espazos libres integrarase, na medida do posible, aquel arborado que polas súas condicións de naturalidade e carácter autóctono, contribúan a mellora da calidade ambiental, paisaxística e de benestar das novas vivendas que se proxecten na contorna.
- Procurarase o fomento da accesibilidade peonil dirixida á extensión dos patróns de mobilidade do tramado cara á zona norte, no entronque co Sistema Xeral de espazos libres tendo moi presente o factor pendente no deseño dos trazados.
- Fíxase un límite mínimo de intensidade do 40% para o Uso Residencial de 2ª Categoría (edificación multifamiliar ou colectiva).
- As características volumétricas e construtivas das novas edificacións deberán adecuarse ás que





28 APR 2016  
XANEIRO 2016



O xefe do servizo de Planificación Urbanística II

Fernando García-Fente Varela

## FICHA DE SOLO URBANIZABLE DELIMITADO

Clave: SU-R-05

Nome: LAXIELES

caractericen os contornos dos elementos catalogados.

- As cesións de zonas verdes realizaranse preferentemente na parte dos ámbitos emprazados dentro de contornos de protección dos elementos catalogados.

Ademais incorporará as actuacións necesarias e criterios de ordenación recollidos para o NIL de Porto do Son que lle sexan de aplicación, tales como:

- As vivendas de tipoloxías colectivas de maior altura, situaranse preferentemente na zona inferior do ámbito, nas proximidades da cidade compacta onde as pendentes son máis suaves de xeito que se garanta unha transición decrecente en intensidade e usos ata tipoloxías de vivendas unifamiliares (exentas ou acaroadas) que se situarán naquelas zonas máis elevadas do ámbito contribuíndo ao mantemento dunha paisaxe antrópica "naturalizada" seguindo as abas do monte Dordo.

- En canto a tipoloxía de vivenda unifamiliar, a disposición en planta que se proxecte deberá seguir preferentemente as paralelas as curvas de nivel para crear o menor impacto posible sobre a topografía natural. En todo caso, non se considera aconsellable proxectar fieiras de edificacións unifamiliares aliñadas senón que o desexable pasa pola proxección de pequenos espazos libres de edificación coa función de actuar de miradoiros sobre o espazo costeiro e en xeral do casco antigo de Porto do Son.

- Non se poderán proxectar garaxes ou paredes cegas seguindo a pendente en dirección a costa. É dicir, en dirección ao litoral, deberanse proxectar sempre fachadas (nas que poderá haber accesos a garaxes) e nunca traseiras que degradan a percepción de todo o conxunto NIL que se ten dende o espazo litoral.

- Nas proximidades do ámbito co núcleo de Outeiro a edificación que se proxecte deberá acadar un grao de integración con aquel e ca nova vía proposta que deberá ter a función de acceso principal rodado de xeito que se poida chegar a peonalizar a zona tradicional do ámbito de acordarse así en desenvolvemento do plan especial.

- No deseño da mobilidade sostible (peóns, ciclistas, etc...), para os itinerarios que se proxecten no ámbito haberase prestar especial atención as condicións topográficas, considerando a proxección paralela as curvas de nivel buscando que as pendentes sexan o máis favorable posible.

- Deberase atender ao establecido no documento do Plan de Ordenación do Litoral (POL) e o presente documento do PXOM para o NIL de Porto do son.

### 10.OBSERVACIÓNS E RECOMENDACIÓNS

- A ordenación establecerá una reserva mínima de solo apto para a implatación do 30% da edificabilidade residencial prevista que haberá de destinarse a vivenda suxeita a algún réxime de protección pública.

- Para concretar a ordenación detallada do presente ámbito deberanse comprobar previamente as posibles afeccións ou condicións que (ademais da lexislación xeral ou sectorial aplicable) lle afecten directamente –no seu caso–, coas determinacións ou condicionantes que a maiores das da presente ficha e da Normativa en xeral poidan establecer algúns dos seguintes documentos: os convenios ou acordos asinados co Concello, o Informe de Sostibilidade Ambiental (as medidas xerais, as específicas e as concretas do ámbito), a xustificación de adaptación as DOT e ao POL (e no seu caso as dos NIL ou Ámbitos de Recualificación), as que establece a Normativa para o ámbito de afección do POL, as condicións paisaxísticas xerais da Normativa (e en concreto as específicas para os ámbitos de planeamento), as condicións da concreta Unidade Paisaxística na que se insire o ámbito e as relativas as preexistencias ou o arborado de valor existentes no ámbito, entre outras.

- Recoméndase a redacción dun estudo particular das condicións de implantación territorial e paisaxística da ordenación, motivado pola complexidade topográfica do ámbito.

- O desenvolvemento deste solo precisará autorización expresa do organismo autonómico competente en materia de estradas.

- Para o desenvolvemento deste ámbito deberase contar co informe previo e vinculante da Consellería competente en materia de patrimonio cultural.

- de conformidade co establecido no artigo 13.3 do Real Decreto 1367/2007, de 19 de outubro, a pormenorización de usos do solo, levará consigo a delimitación das áreas acústicas dentro do seu ámbito para o cal se deberá realizar un estudo acústico que xustifique o cumprimento dos obxectivos de calidade acústica das áreas que se definan.

- O desenvolvemento do ámbito, remitirase ao departamento competente en materia de paisaxe da Consellería correspondente da Xunta de Galicia para o seu informe respecto da coherencia co POL (en particular coas normas que para os desenvolvementos urbanísticos se indican no artigo 61 da súa normativa)

### 11.ELEMENTOS INCLUÍDOS NO CATÁLOGO

**DILIXENCIA:** este documento forma parte do Plan Xeral de Ordenación Municipal do Concello de Porto de Son aprobado polo Pleno da Corporación o 25/02/2016.

O Secretario,

Asdo. José Manuel González García.



SECRET  
This document is classified SECRET and is to be controlled in accordance with the provisions of the Atomic Energy Act of 1954 and the Atomic Energy Regulations.

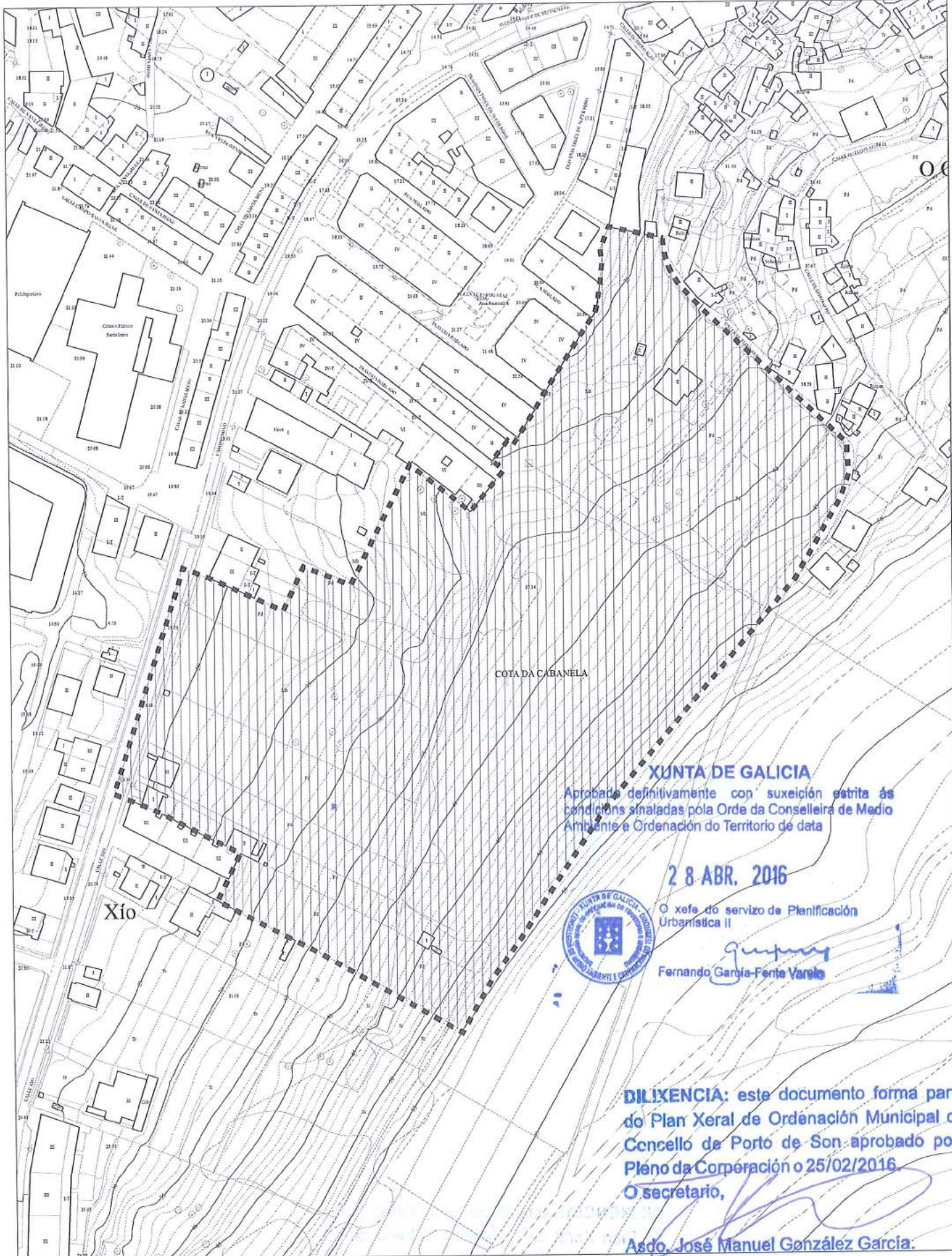
SECRET



LA EXHIBICIÓN será desarrollada en el  
en el Fin del de Octubre. Después de  
Consejo de Fomento de San Salvador. Para  
Hacer la Copia de la 20.000.000.  
C. secretario.

Señal. José Manuel Rodríguez.





**XUNTA DE GALICIA**  
 Aprobado definitivamente con suxeición estrita ás  
 condicións sinaladas pola Orde da Conselleira de Medio  
 Ambiente e Ordenación do Territorio de data

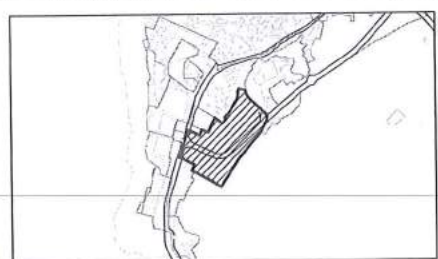
**28 ABR. 2016**



O xefe do servizo de Planificación  
 Urbanística II  
*Fernando García-Forte Varela*  
**Fernando García-Forte Varela**

**DILIXENCIA:** este documento forma parte  
 do Plan Xeral de Ordenación Municipal do  
 Concello de Porto de Son aprobado polo  
 Pleno da Corporación o 25/02/2016.  
 O secretario,

*Asdo. José Manuel González García.*



**CONSULTORA GALEGA**  
 Rúa S. Martiño nº9 B  
 ASINADO  
*Juan Carlos Portela Regodeseves*  
**Juan Carlos Portela Regodeseves**  
 Arquitecto Colex. Nº 1422

PLANO Nº  
**FICHA XESTIÓN**  
 CLAVE DO ÁMBITO  
**SU-R-06**  
 NOME DO ÁMBITO  
**Xio 1**  
 DATA  
**XANEIRO 2016**  
 ESCALA 1:2.000

**PLAN XERAL DE ORDENACIÓN MUNICIPAL**  
**CONCELLO DE PORTO DO SON**  
 PLANODE  
**FICHA DE SECTOR DE SOLO URBANIZABLE DELIMITADO**  
 FASE  
**DOCUMENTO PARA APROBACIÓN DEFINITIVA**







# PLAN XERAL DE ORDENACIÓN MUNICIPAL

## Concello de Porto do Son

XANEIRO 2016

### FICHA DE SOLO URBANIZABLE DELIMITADO

Clave: SU-R-06

Nome: XIO 1

#### 1.SUPERFICIES

Superficie Delimitada: 43.304 m<sup>2</sup>

	Existente	Proposto
<b>Sistemas Locais Incluídos</b>		
Espazos Libres e Zonas Verdes	<input type="text"/>	m <sup>2</sup>
Equipamentos e Dotacións Comunitarias	<input type="text"/>	m <sup>2</sup>
Comunicacións e Transporte	246	m <sup>2</sup>
Infraestruturas de Servizos	<input type="text"/>	m <sup>2</sup>
<b>Sistemas Xerais Incluídos</b>		
Espazos Libres e Zonas Verdes	<input type="text"/>	m <sup>2</sup>
Equipamentos e Dotacións Comunitarias	<input type="text"/>	m <sup>2</sup>
Comunicacións e Transporte	738	5.968
Infraestruturas de Servizos	<input type="text"/>	m <sup>2</sup>
<b>Sistemas Xerais Adscritos</b>		
Espazos Libres e Zonas Verdes	<input type="text"/>	m <sup>2</sup>
Equipamentos e Dotacións Comunitarias	<input type="text"/>	m <sup>2</sup>
Comunicacións e Transporte	<input type="text"/>	m <sup>2</sup>
Infraestruturas de Servizos	<input type="text"/>	m <sup>2</sup>
<b>Solos Rústicos Incluídos</b>		
Superficie Bruta do Sector		<span style="border: 1px solid black; padding: 2px;">43.304</span>
Superficie Computable ós efectos do Aproveitamento Tipo:		<span style="border: 1px solid black; padding: 2px;">42.320</span> m <sup>2</sup>

**XUNTA DE GALICIA**  
 Aprobado definitivamente con suxeición estrita ás  
 condicións sinaladas pola Orde da Conselleira de Medio  
 Ambiente e Ordenación do Territorio de data

28 ABR. 2016

#### 2.USOS E INTENSIDADES

Superficie Total Edificable:	<span style="border: 1px solid black; padding: 2px;">23.817</span> m <sup>2</sup>
Índice de Edificabilidade Bruta:	<span style="border: 1px solid black; padding: 2px;">0,550</span> m <sup>2</sup> c/m <sup>2</sup> s
Altura Máxima:	<span style="border: 1px solid black; padding: 2px;">3</span> andares
Uso:	
<input type="checkbox"/> RESIDENCIAL	
<input type="checkbox"/> TERCIARIO XERAL	
Ordenanzas de Referencia:	
<input type="text" value="1, 2, 3, 4,"/>	
<input type="text" value="8,"/>	



O xefe do servizo de Planificación Urbanística II

Fernando García-Fente Varela

#### 3.CONDICIÓN DE EQUIDISTRIBUCIÓN

Uso:	% Máx.	% Mín.	Coef. Ponderación
<b>GLOBAL CARACTERÍSTICO</b>			
<input type="checkbox"/> RESIDENCIAL	85,00%	65,00%	1,000
<b>GLOBAL</b>			
<input type="checkbox"/> TERCIARIO XERAL	35,00%	15,00%	1,084

Tipoloxía Característica: A

Aproveitamento Tipo: 0,570

**DILIXENCIA:** este documento forma parte do Plan Xeral de Ordenación Municipal do Concello de Porto do Son aprobado polo Pleno da Corporación o 25/02/2016.

O secretario,

Asdo. José Manuel González García.



# PLAN XERAL DE ORDENACIÓN MUNICIPAL

## Concello de Porto do Son

### XANEIRO 2016

#### FICHA DE SOLO URBANIZABLE DELIMITADO

Clave: SU-R-06

Nome: XIO 1

#### 4. DESENVOLVEMENTO E XESTIÓN

Iniciativa de Planeamento:

Sistema de Actuación:

Inicio do desenvolvemento:

Ordenación Detallada:  Convenio:

**DILIXENCIA:** este documento forma parte do Plan Xeral de Ordenación Municipal do Concello de Porto de Son aprobado polo Pleno da Corporación o 25/02/2016.  
O secretario,

Asdo. José Manuel González García.

#### 5. RESERVAS MÍNIMAS PARA SISTEMAS LOCAIS

Espazos Libres e Zonas Verdes:  m<sup>2</sup> de solo

Equipamentos e Dotacións Comunitarias:  m<sup>2</sup> de solo

Prazas de Aparcadeiro Públicas:  n<sup>o</sup> de Prazas

#### 6. RESERVAS PARA SISTEMAS XERAIS

EXISTENTE		Obtido	Por Obter
V-001	AC-550	642	0
V-008	Ronda Porto do Son	96	0
INCLUSIÓN		Obtido	Por Obter
V-001	AC-550	0	114
V-008	Ronda Porto do Son	0	5.854

**XUNTA DE GALICIA**  
Aprobado definitivamente con suxeición estrita as condicións sinaladas pola Orde da Conselleira de Medio Ambiente e Ordenación do Territorio de data

28 ABR. 2016

O xefe do servizo de Planificación Urbanística II

#### CONEXIÓNS EXTERIORES

CLAVE	NOME	ATRIBUCIÓN
SXAGU2-03.001	REFORZO DE REDE	36,04%
SXPLU2-04.003	COLECTOR DE PLUVIAIS	100,00%
SXRES2-04.001	NOVO COLECTOR SECUNDARIO	39,07%

#### 7. CARGAS URBANÍSTICAS ESPECÍFICAS

#### 8. OBXECTIVOS DE PLANEAMENTO

- Consecución do remate formal da trama urbana e integración da traseiras dos arruamentos contiguos, completando en cuarteirón as medianeiras creadas recentemente nas edificacións situadas na parte baixa do ámbito.
- Extensión da malla urbana dentro da estratexia global de expansión, garantindo a súa continuidade dende a reformulación das relacións entre asentamento e territorio de cara á integración ambiental e paisaxística da ordenación.
- A ordenación resolverá a integración da Rolda de Porto do Son como Sistema Xeral de Infraestruturas (V-010) ao paso polo sector resolvendo a conexión coa estrada autonómica AC-550.

#### 9. CRITERIOS

- Na medida do posible tratarase de completar a malla do tramado edificatorio cunha tipoloxía de vivenda colectiva en bloque aberto, con espazos libres e zonas verdes entre as mesmas.
- A ordenación requirirá dunhas condicións de implantación territorial acaídas á sobresaínte localización do sector. A efectos de integración paisaxística obrígase á realización dun estudo particular da composición dos volumes edificados que permita amosar a integración dos mesmos.
- Igualmente procurarse o mantemento das rasantes naturais do terreo, permitindo unicamente a regularización das pendentes.
- Dentro das reserva da cesión local de espazos libres integrárase, na medida do posible, aquel arborado que polas súas condicións de naturalidade e carácter autóctono, contribúan a mellora da calidade ambiental, paisaxística e de benestar das novas vivendas que se proxecten na contorna.
- Procurarse o fomento da accesibilidade peonil dirixida á extensión dos patróns de mobilidade na ordenación proposta tendo en consideración a pendente das rasantes proxectadas para o establecemento de itinerarios peonís sen impedimentos de accesibilidade nin mobilidade.
- Fixase un límite mínimo intensidade do 40% para o Uso Residencial de 2ª Categoría (edificación multifamiliar ou colectiva).





# PLAN XERAL DE ORDENACIÓN MUNICIPAL

Concello de Porto do Son

XANEIRO 2016

## FICHA DE SOLO URBANIZABLE DELIMITADO

Clave: SU-R-06

Nome: XIO 1

- Deberase atender ao establecido no documento do Plan de Ordenación do Litoral (POL) e o presente documento do PXOM para o NIL de Porto do son.

### 10.OBSERVACIÓNS E RECOMENDACIÓNS

- A ordenación establecerá una reserva mínima de solo apto para a implatación do 30% da edificabilidade residencial prevista que haberá de destinarse a vivenda suxeita a algún réxime de protección pública.
- Para concretar a ordenación detallada do presente ámbito deberanse comprobar previamente as posibles afeccións ou condicións que (ademais da lexislación xeral ou sectorial aplicable) lle afecten directamente –no seu caso-, coas determinacións ou condicionantes que a maiores das da presente ficha e da Normativa en xeral poidan establecer algúns dos seguintes documentos: os convenios ou acordos asinados co Concello, o Informe de Sostibilidade Ambiental (as medidas xerais, as específicas e as concretas do ámbito), a xustificación de adaptación as DOT e ao POL (e no seu caso as dos NIL ou Ámbitos de Recualificación), as que establece a Normativa para o ámbito de afección do POL, as condicións paisaxísticas xerais da Normativa (e en concreto as específicas para os ámbitos de planeamento), as condicións da concreta Unidade Paisaxística na que se insire o ámbito e as relativas as preexistencias ou o arborado de valor existentes no ámbito, entre outras.
- Recoméndase a redacción dun estudo particular das condicións de implantación territorial e paisaxística da ordenación, motivado pola complexidade topográfica do ámbito. Suxírese un acondicionamento topográfico en plataformas cuxo desnivel haberá de solucionarse na disposicións de volumes compactos e na propia localización da cesión de espazos libres.
- O desenvolvemento deste solo precisará autorización expresa do organismo autonómico competente en materia de estradas.
- de conformidade co establecido no artigo 13.3 do Real Decreto 1367/2007, de 19 de outubro, a pormenorización de usos do solo, levará consigo a delimitación das áreas acústicas dentro do seu ámbito para o cal se deberá realizar un estudo acústico que xustifique o cumprimento dos obxectivos de calidade acústica das áreas que se definan.
- O desenvolvemento do ámbito, remitirase ao departamento competente en materia de paisaxe da Consellería correspondente da Xunta de Galicia para o seu informe respecto da coherencia co POL (en particular coas normas que para os desenvolvementos urbanísticos se indican no artigo 61 da súa normativa)

### 11.ELEMENTOS INCLUÍDOS NO CATÁLOGO

**DILIXENCIA:** este documento forma parte do Plan Xeral de Ordenación Municipal do Concello de Porto de Son aprobado polo Pleno da Corporación o 25/02/2016.

O secretario,

Asdo. José Manuel González García.

**XUNTA DE GALICIA**

Aprobado definitivamente con suxeición estrita ás condicións sinaladas pola Orde da Conselleira de Medio Ambiente e Ordenación do Territorio de data

28 ABR. 2016

O xefe do servizo de Planificación Urbanística II



Fernando García-Fente Varela

**XUNTA DE GALICIA**  
Aprobado definitivamente con suxeición estrita ás  
condicións sinaladas pola Orde da Conselleira de Medio  
Ambiente e Ordenación do Territorio de data

28 ABR. 2016



O xefe do servizo de Planificación  
Urbanística II

*Fernando García-Fente Varela*  
Fernando García-Fente Varela

## PLANS ESPECIAIS

**DILIXENCIA:** este documento forma parte  
do Plan Xeral de Ordenación Municipal do  
Cencello de Porto de Son aprobado polo  
Pleno da Corporación o 25/02/2016.

O secretario,

*José Manuel González García*  
Asdo. José Manuel González García.





**DILIXENCIA:** este documento forma parte do Plan Xeral de Ordenación Municipal do Concello de Porto de Son aprobado polo Pleno da Corporación o 25/02/2016.  
O secretario,

Aedo. José Manuel González García.

**XUNTA DE GALICIA**

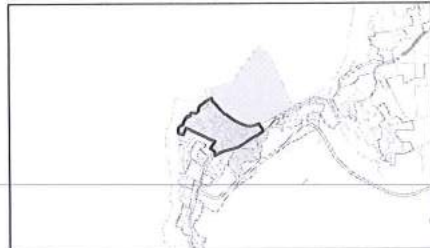
Aprobado definitivamente con suxeición estrita ás condicións sinaladas pola Orde da Conselleira de Medio Ambiente e Ordenación do Territorio de data

28 ABR. 2016

O xefe do servizo de Planificación Urbanística II



Fernando García-Fente Varela



**CONSULTORA GALEGA**  
Rúa S. Martiño nº 9 B

ASINADO:



Juan Carlos Portela Regodeseves  
Arquitecto Colex. Nº 1422


PLANO Nº:  
**FICHA XESTIÓN**

CLAVE DO ÁMBITO  
**PEPRI-01**

NOME DO ÁMBITO  
**C.A. Porto do Son**

DATA:  
**XANEIRO 2016**



ESCALA: 1:3.500



**PLAN XERAL DE ORDENACIÓN MUNICIPAL  
CONCELLO DE PORTO DO SON**

PLANO DE  
**FICHA DO PLAN ESPECIAL DE PROTECCIÓN E REFORMA  
INTERIOR**

FASE  
**DOCUMENTO PARA APROBACIÓN DEFINITIVA**



Handwritten text at the top of the page, possibly a header or title, which is mostly illegible due to blurring.

Handwritten text below the first section, possibly a date or a reference number.

Handwritten text in the middle section, appearing to be a list or a set of instructions.

Handwritten text at the bottom of the main content area, possibly a signature or a concluding note.



# PLAN XERAL DE ORDENACIÓN MUNICIPAL

XUNTA DE GALICIA

Aprobado definitivamente con suxeición estrita ás condicións sinaladas pola Orde da Conselleira de Medio Ambiente e Ordenación do Territorio de data

Concello de Porto do Son

XANEIRO 2016

28 ABR. 2016

NOME:



O xefe do servizo de Planificación Urbanística II

PEPRI-01 C.A. Porto do Son

SUPERFICIE:

91.288 m<sup>2</sup>

OBXECTIVOS

Fernando García-Fente Varela

O PEPRI-01 denominado Núcleo de Porto do Son, data a súa orixe en época medieval, tal e como evidencia o seu rueiro e trama urbana, amén da denominación dalgúns sectores da vila. O ámbito que comprende o PEPRI inclúe o núcleo tradicional da vila mariñeira que coincide, grosso modo, co recinto amurallado datable na Idade Media que Porto do Son foi.

CRITERIOS

O Plan Especial, partindo dos valores históricos e culturais do ámbito, deberá poñelos en valor, potenciando os seus elementos de interese monumental (arquitectura villega e mariñeira, antiga casa do Concello, Igrexa da Atalaia, cruceiros, restos da muralla...), favorecendo a recuperación do patrimonio, a erradicación de arquitecturas disonantes, a rehabilitación respectuosa da arquitectura tradicional, a ordenación do rueiro e dos espazos libres para dar prioridade aos peóns, e a procura dunha alternativa ambientalmente integrada para o tráfico rodado, tanto no referido á circulación como ao estacionamento de destino turístico, para o que deberá procurarse unha alternativa integrada desde a perspectiva visual e paisaxística. Ademais procurarase a creación de novas áreas de estancia ou espazos libres -nomeadamente nas proximidades do porto da costa- de maneira que se dea prioridade á creación de miradoiros e áreas de estancia con vistas ao porto e a ría, favorecendo ademais os usos peonís.

OBSERVACIÓNS

- O desenvolvemento do ámbito, remitirase ao departamento competente en materia de paisaxe da Consellería correspondente da Xunta de Galicia para o seu informe respecto da coherencia co POL (en particular coas normas que para os desenvolvementos urbanísticos se indican no artigo 61 da súa normativa)

**DILIXENCIA:** este documento forma parte do Plan Xeral de Ordenación Municipal do Concello de Porto de Son aprobado polo Pleno da Corporación o 25/02/2016.  
O secretario,

Asdo. José Manuel González García.



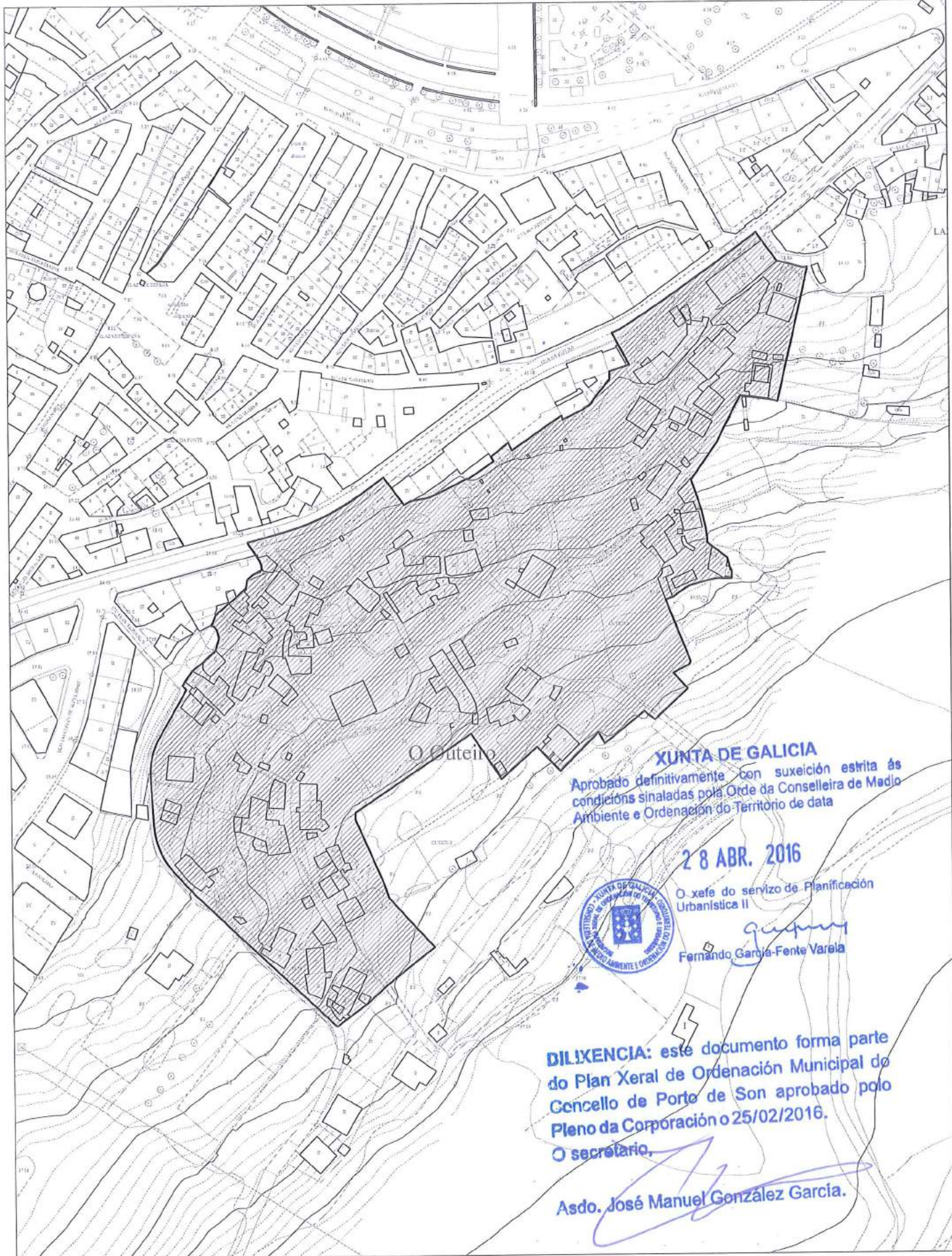
ALCANTARA, RAY  
in 1970, received the ...  
graduated in 1971 ...  
and ...

RAY, ALBERT  
...  
...  
...  
...



...  
...  
...  
...  
...





**XUNTA DE GALICIA**  
 Aprobado definitivamente con suxeición estrita ás  
 condicións sinaladas pola Orde da Conselleira de Medio  
 Ambiente e Ordenación do Territorio de data

**28 ABR. 2016**

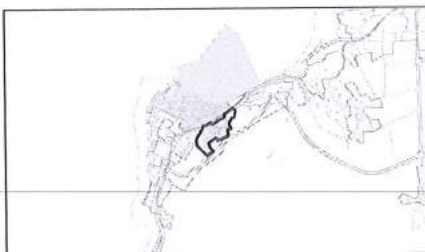
O xefe do servizo de Planificación  
 Urbanística II



*Fernando García-Fente Varela*  
 Fernando García-Fente Varela

**DILIXENCIA:** este documento forma parte  
 do Plan Xeral de Ordenación Municipal do  
 Concello de Porto de Son aprobado polo  
 Pleno da Corporación o 25/02/2016.  
 O secretario,

*Asdo. José Manuel González García.*  
 Asdo. José Manuel González García.



**CONSULTORA GALEGA**  
 Rúa B. Maciño N.º 8

ASINADO

*Juan Carlos Portela Regodeseves*

Juan Carlos Portela Regodeseves  
 Arquitecto Colex. N.º 1422

PLANO N.º

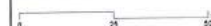
**FICHA XESTIÓN**

CLAVE DO ÁMBITO  
**PEPRI-02**

NOBRE DO ÁMBITO  
**C. A. Outeiro**

DATA  
**XANEIRO 2016**

ESCALA: 1:2000



**PLAN XERAL DE ORDENACIÓN MUNICIPAL  
 CONCELLO DE PORTO DO SON**




PLANO DE:  
**FICHA DO PLAN ESPECIAL DE PROTECCIÓN E REFORMA  
 INTERIOR**

FASE  
**DOCUMENTO PARA APROBACIÓN DEFINITIVA**





ACQUA SOSTITUIVA  
L'acqua sostituisce l'acqua naturale  
per chi non può bere acqua naturale  
per motivi medici o di altro tipo.



DETERMINAZIONE DEL PREZZO  
Il Tariffario di Stato, approvato  
dal Consiglio di Stato, stabilisce  
il prezzo di vendita al pubblico  
di ogni bene e servizio.  
L'articolo 10 della Legge n. 30  
del 28/2/1947, n. 277, stabilisce  
che il prezzo di vendita al pubblico  
di ogni bene e servizio è determinato  
dal Consiglio di Stato, su proposta  
del Ministero delle Partecipazioni  
Statali, in base alle tariffe approvate  
dal Consiglio di Stato.



# PLAN XERAL DE ORDENACIÓN MUNICIPAL

Concello de Porto do Son

XANEIRO 2016

NOME:

PEPRI-02 C. A. Outeiro

SUPERFICIE:

32.956 m<sup>2</sup>

## OBXECTIVOS

O núcleo tradicional do Outeiro, datable na Idade Moderna, é o elemento máis achegado ao PEPRI Núcleo de Porto do Son. Localízase no inicio da ladeira que delimita a vila histórica polo SE, tendo que soportar a presión urbanística que se deriva dela, nucleada –desde o punto de vista da densidade e volumetría- entorno á Avda. do Trece de Setembro ou AC-550.

A delimitación deste núcleo tradicional é coincidente coa do plan especial proposto. Xa que logo o ámbito que delimita o PEPRI de O Outeiro non resulta atinxido por ningún xacemento arqueolóxico.

## CRITERIOS

Xa que logo o Plan Especial, partindo dos valores culturais do ámbito, deberá poñelos en valor, proxectando os seus elementos de interese paisaxístico (terras de labor) e cultural (rueiro e aldea tradicional), favorecendo a rehabilitación respectuosa da arquitectura popular, a erradicación de arquitecturas disonantes, a ordenación do rueiro e dos espazos libres para dar prioridade aos peóns, e a procura dunha alternativa ambientalmente integrada para o tráfico rodado, tanto no referido á circulación –que se limitará- como ao estacionamento. Ademais procurarase a creación de novas áreas de estancia ou espazos libres.

## OBSERVACIÓNS

- O desenvolvemento do ámbito, remitirase ao departamento competente en materia de paisaxe da Consellería correspondente da Xunta de Galicia para o seu informe respecto da coherencia co POL (en particular coas normas que para os desenvolvementos urbanísticos se indican no artigo 61 da súa normativa)

## XUNTA DE GALICIA

Aprobado definitivamente con suxeición estrita ás condicións sinaladas pola Orde da Conselleira de Medio Ambiente e Ordenación do Territorio de data

28 ABR. 2016



O xefe do servizo de Planificación Urbanística II

Fernando García-Fente Varela

**DILIXENCIA:** este documento forma parte do Plan Xeral de Ordenación Municipal do Concello de Porto do Son aprobado polo Pleno da Corporación o 25/02/2016.

Q secretario,

Asdo. José Manuel González García.



SECRET  
This document is classified SECRET  
and its contents are exempt from automatic  
downgrading and declassification.

SECRET  
Approved for Release by NSA on 05-08-2014 pursuant to E.O. 13526  
[Circular stamp]

SECRET  
This document is classified SECRET  
and its contents are exempt from automatic  
downgrading and declassification.

SECRET



**DILIXENCIA:** este documento forma parte do Plan Xeral de Ordenación Municipal do Concello de Porto de Son aprobado polo Pleno da Corporación o 25/02/2016.  
O secretario,

Asdo. José Manuel González García.

**XUNTA DE GALICIA**

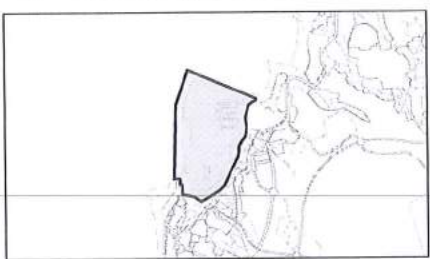
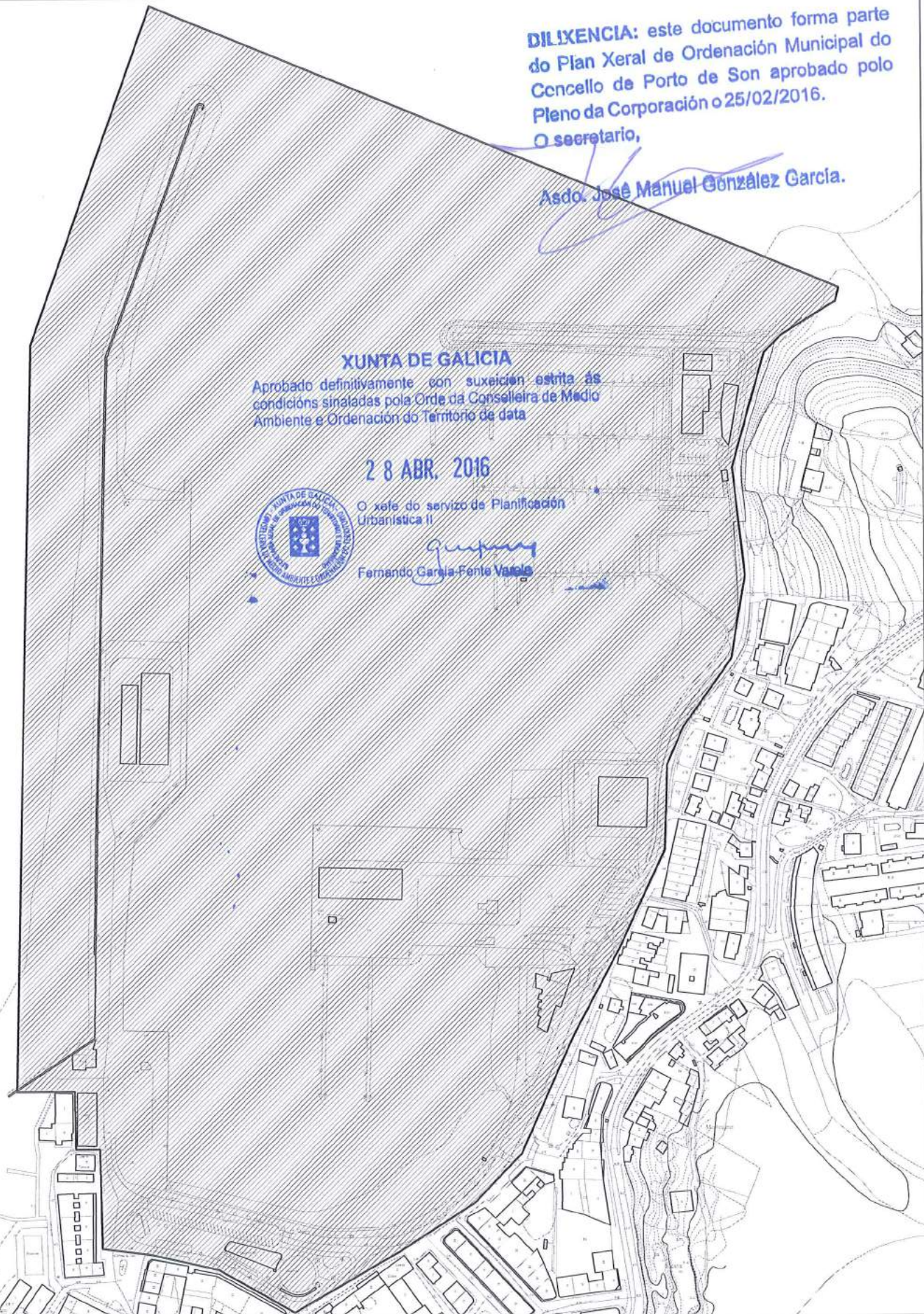
Aprobado definitivamente con suxeición estrita ás condicións sinaladas pola Orde da Conselleira de Medio Ambiente e Ordenación do Territorio de data

28 ABR. 2016



O xefe do servizo de Planificación Urbanística II

Fernando García-Fente Varela



**CONSULTORA GALEGA**  
Rúa B. Marín 1-1º B

ASINADO:



Juan Carlos Portela Regodesevas  
Arquitecto Colex. Nº 1422

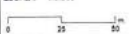
PLANO Nº  
**FICHA XESTIÓN**

CLAVE DO ÁMBITO  
**PEPT-01**


NOME DO ÁMBITO  
**Porto de Portosín**

DATA:  
**XANEIRO 2016**

ESCALA: 1:3.500




**PLAN XERAL DE ORDENACIÓN MUNICIPAL**  
**CONCELLO DE PORTO DO SON**



PLANO DE  
**FICHA DO PLAN ESPECIAL DE ESPAZOS PORTUARIOS**

FASE  
**DOCUMENTO PARA APROBACIÓN DEFINITIVA**





1. The first part of the document is a list of names and addresses of the members of the committee. The names are listed in alphabetical order and include the following: [illegible names]

2. The second part of the document is a list of the names and addresses of the members of the committee who have been elected to the office of [illegible title]. The names are listed in alphabetical order and include the following: [illegible names]

3. The third part of the document is a list of the names and addresses of the members of the committee who have been elected to the office of [illegible title]. The names are listed in alphabetical order and include the following: [illegible names]



# PLAN XERAL DE ORDENACIÓN MUNICIPAL

Concello de Porto do Son

XANEIRO 2016

NOME:

PEPT-01 Porto de Portosín

SUPERFICIE:

77.932 m<sup>2</sup>

## OBXECTIVOS

O Plan Especial ademais de regular polo miúdo a zona portuaria propiamente dita, maila Zona de Servizos, tanto no que fai á realidade existente, coma no que respecta aos posibles plans de expansión portuaria, deberá recoller as determinacións que fixa a presente Normativa para os elementos do Sistema Xeral de Espazos Libres e de Equipamentos. O Plan Especial deberá resolver axeitadamente as conexións do núcleo urbano adxacente co porto (Portosín), en orde á súa mellor integración e funcionalidade, ordenando aciadamente todos os peiraos e ramplas existentes nos bordes de encontro coas respectivas vilas, avaliando as diversas alternativas e as vantaxes que cada unha delas supoña para o encontro entre o núcleo urbano e o porto. En particular procurarase a axeitada conexión cos restantes sistemas xerais do transporte terrestre. As edificacións ou construcións de todo tipo que se poidan inzar no sistema portuario, deberán integrar adaptándose ás características tipolóxicas xerais do contorno, harmonizando, así mesmo, coas normas tipolóxicas xerais establecidas na presente Normativa. O Plan Especial poderá propor usos distintos dos previstos nestas Normas, sempre que se xustifique a innecesariedade dos terreos para o cumprimento dos fins portuarios e se garanta, a xuízo municipal, a súa axeitada inserción territorial e urbanística. O Plan Especial non incluírá determinacións que supoñan interferencia ou perturbación no exercicio das competencias da explotación portuaria, estando para tal fin ao disposto, no seu caso, no Plan de Utilización do Espazo Portuario, Regulamento de Servizo e Policía do Porto e Ordenanzas da Autoridade Portuaria.

## CRITERIOS

O plan especial deberá redactarse por conta das autoridades portuarias competentes e de acordo co disposto no artigo 18 e seguintes da lei 27/1992, de 24 de Novembro, de Portos do Estado e a marina mercante. Dito Plan deberá establecer as condicións de conexión do recinto portuario co espazo circundante de carácter urbano industrial, adecuando os seus bordes a unha permeabilidade visual e mellorando a súa accesibilidade. Deberáse evitar na medida do posible a formación de barreiras da edificación con respecto ao mar.

## OBSERVACIÓNS

**XUNTA DE GALICIA**  
Aprobado definitivamente con suxeición estrita ás condicións sinaladas pola Orde da Conselleira de Medio Ambiente e Ordenación do Territorio de data

**28 ABR. 2016**

O xefe do servizo de Planificación Urbanística II

Fernando García-Fente Varela



**DILIXENCIA:** este documento forma parte do Plan Xeral de Ordenación Municipal do Concello de Porto do Son aprobado polo Pleno da Corporación o 25/02/2016.  
O secretario,

Asdo. José Manuel González García.



THE UNIVERSITY OF CHICAGO  
DEPARTMENT OF CHEMISTRY  
5780 SOUTH CAMPUS DRIVE  
CHICAGO, ILLINOIS 60637

ALONSO DE GARCIA  
1000 UNIVERSITY AVENUE  
ANN ARBOR, MICHIGAN 48106

1997  
1000 UNIVERSITY AVENUE  
ANN ARBOR, MICHIGAN 48106  
ALONSO DE GARCIA



**DILIXENCIA:** este documento  
do Plan Xeral de Ordenación Municipal do  
Concello de Porto de Son aprobado polo  
Pleno da Corporación o 25/02/2016.  
O secretario,

Asdo. José Manuel González García.

**XUNTA DE GALICIA**

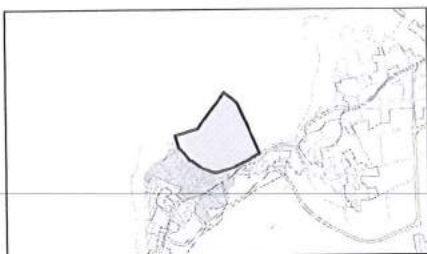
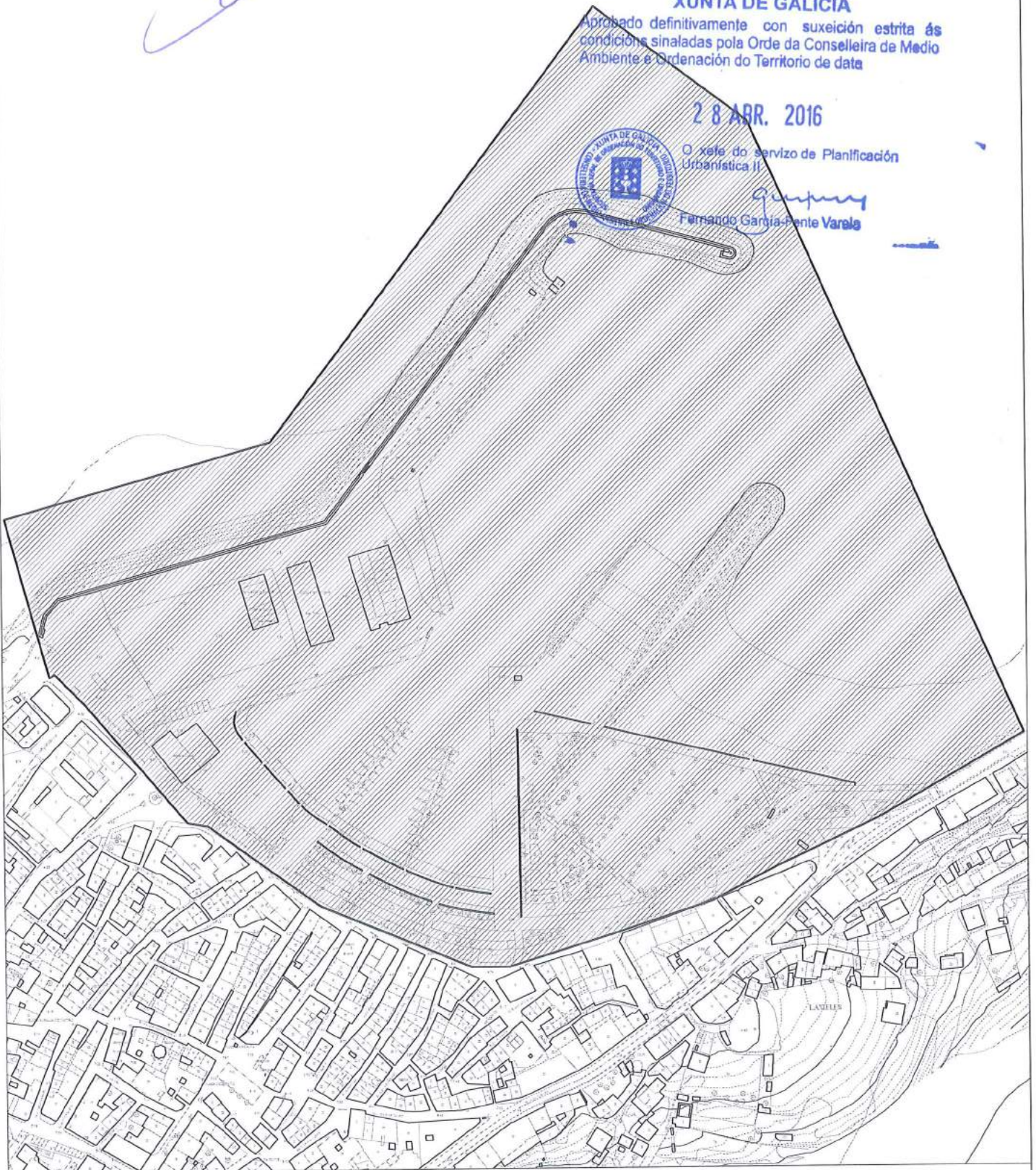
Aprobado definitivamente con suxeición estrita ás  
condicións sinaladas pola Orde da Conselleira de Medio  
Ambiente e Ordenación do Territorio de data

28 ABR. 2016



O xefe do servizo de Planificación  
Urbanística II

Fernando García-Pente Varela



**CONSULTORA GALEGA**  
Rúa S. Martiño 17B

ASINADO

Juan Carlos Portela Regodeseves  
Arquitecto Colex. Nº 1422

PLANO Nº:

**FICHA XESTIÓN**

CLAVE DO ÁMBITO

PEPT-02

NOVEDO ÁMBITO

Porto de Porto do son

DATA:

XANEIRO 2016

ESCALA: 1:3.000



**PLAN XERAL DE ORDENACIÓN MUNICIPAL**  
**CONCELLO DE PORTO DO SON**



PLANO DE:

FICHA DO PLAN ESPECIAL DE ESPAZOS PORTUARIOS

FASE:  
**DOCUMENTO PARA APROBACIÓN DEFINITIVA**





STANDARD CONTRACT  
FOR THE PURCHASE OF  
SERVICES  
BY THE  
STATE OF CALIFORNIA

ARTICLE 1  
GENERAL PROVISIONS

1.01 DEFINITIONS  
1.02 ASSIGNMENT  
1.03 ASSIGNMENT OF RIGHTS





# PLAN XERAL DE ORDENACIÓN MUNICIPAL

Concello de Porto do Son

XANEIRO 2016

NOME:

PEPT-02 Porto de Porto do son

SUPERFICIE:

54.936 m<sup>2</sup>

## OBXECTIVOS

O Plan Especial ademais de regular polo miúdo a zona portuaria propiamente dita, máis a Zona de Servizos, tanto no que fai á realidade existente, coma no que respecta aos posibles plans de expansión portuaria, deberá recoller as determinacións que fixa a presente Normativa para os elementos do Sistema Xeral de Espazos Libres e de Equipamentos. O Plan Especial deberá resolver axeitadamente as conexións do núcleo urbano adxacente co porto (Porto do Son), en orde á súa mellor integración e funcionalidade, ordenando acoidadamente todos os peiraos e ramplas existentes nos bordes de encontro coas respectivas vilas, avaliando as diversas alternativas e as vantaxes que cada unha delas supoña para o encontro entre o núcleo urbano e o porto. En particular procurarase a axeitada conexión cos restantes sistemas xerais do transporte terrestre. As edificacións ou construcións de todo tipo que se poidan inzar no sistema portuario, deberanse integrar adaptándose ás características tipolóxicas xerais do contorno, harmonizando, así mesmo, coas normas tipolóxicas xerais establecidas na presente Normativa. O Plan Especial poderá propor usos distintos dos previstos nestas Normas, sempre que se xustifique a innecesariedade dos terreos para o cumprimento dos fins portuarios e se garanta, a xuízo municipal, a súa axeitada inserción territorial e urbanística. O Plan Especial non incluírá determinacións que supoñan interferencia ou perturbación no exercicio das competencias da explotación portuaria, estando para tal fin ao disposto, no seu caso, no Plan de Utilización do Espazo Portuario, Regulamento de Servizo e Policía do Porto e Ordenanzas da Autoridade Portuaria.

## CRITERIOS

O plan especial deberá redactarse por conta das autoridades portuarias competentes e de acordo co disposto no artigo 18 e seguintes da lei 27/1992, de 24 de Novembro, de Portos do Estado e a marina mercante. Dito Plan deberá establecer as condicións de conexión do recinto portuario co espazo circundante de carácter urbano industrial, adecuando os seus bordes a unha permeabilidade visual e mellorando a súa accesibilidade. Deberáse evitar na medida do posible a formación de barreiras da edificación con respecto ao mar.

## OBSERVACIÓNS

### XUNTA DE GALICIA

Aprobado definitivamente con suxeición estrita ás condicións sinaladas pola Orde da Conselleira de Medio Ambiente e Ordenación do Territorio de data

28 ABR. 2016



O xefe do servizo de Planificación Urbanística II

Fernando García-Fente Varela

**DILIXENCIA:** este documento forma parte do Plan Xeral de Ordenación Municipal do Concello de Porto de Son aprobado polo Pleno da Corporación o 25/02/2016.

O secretario,

Asdo. José Manuel González García.



MEMORANDUM FOR THE DIRECTOR  
SUBJECT: [Illegible]

[Illegible text]

[Illegible text]

[Illegible text]

**DILIXENCIA:** este documento forma parte do Plan Xeral de Ordenación Municipal do Concello de Porto de Son aprobado polo Pleno da Corporación o 25/02/2016.

O secretario,  
Asdo. José Manuel González García.

**XUNTA DE GALICIA**

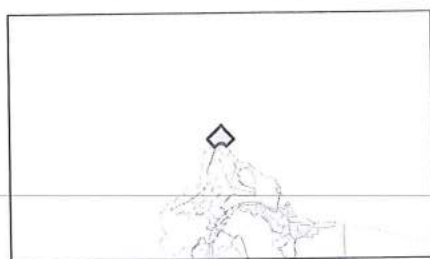
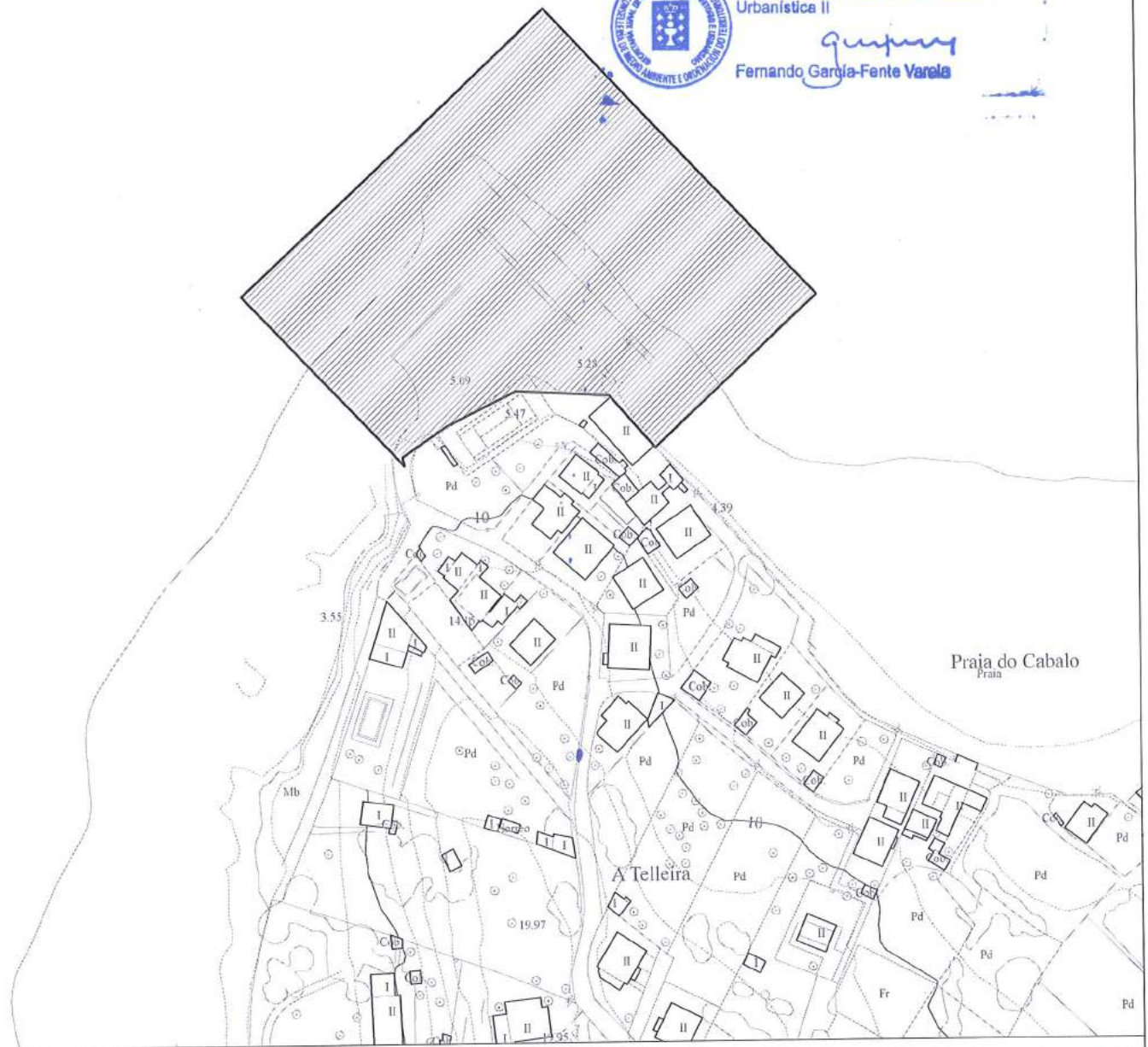
Aprobado definitivamente con suxeición estrita ás condicións sinaladas pola Orde da Conselleira de Medio Ambiente e Ordenación do Territorio de data

**28 ABR. 2016**

O xefe do servizo de Planificación Urbanística II



*Fernando García-Fente Varela*  
Fernando García-Fente Varela



**CONSULTORA GALEGA**  
Rúa B. Marfán N.º 8

ASINADO

Juan Carlos Portela Regodeseves  
Arquitecto Colox. N.º 1422

PLANO N.º  
**FICHA XESTIÓN**

CLAVE DO ÁMBITO  
**PEPT-03**

NOME DO ÁMBITO  
**Instalación portuaria de Boa**

DATA  
**XANEIRO 2016**

ESCALA: 1:2000

**PLAN XERAL DE ORDENACIÓN MUNICIPAL**  
**CONCELLO DE PORTO DO SON**

PLANO DE  
**FICHA DO PLAN ESPECIAL DE ESPAZOS PORTUARIOS**

FASE  
**DOCUMENTO PARA APROBACIÓN DEFINITIVA**





Handwritten text at the top right of the page, possibly a date or reference number.

Handwritten text in the upper middle section of the page.

Handwritten text in the middle section of the page, including a circular stamp or seal.





# PLAN XERAL DE ORDENACIÓN MUNICIPAL

## Concello de Porto do Son

### XANEIRO 2016

NOME:

PEPT-03 Instalación portuaria de Boa

SUPERFICIE:

4.577 m<sup>2</sup>

#### OBXECTIVOS

Plan Especial que deberá regular a pequena instalación portuaria de Punta Boa, maila Zona de Servizos, tanto no que fai á realidade existente, coma no que respecta aos posibles plans de expansión portuaria, deberá recoller as determinacións que fixa a presente Normativa para os elementos do Sistema Xeral de Espazos Libres e de Equipamentos.

O Plan Especial poderá propor usos distintos dos previstos nestas Normas, sempre que se xustifique a innecesariedade dos terreos para o cumprimento dos fins portuarios e se garanta, a xuízo municipal, a súa axeitada inserción territorial e urbanística. O Plan Especial non incluírá determinacións que supoñan interferencia ou perturbación no exercicio das competencias da explotación portuaria, estando para tal fin ao disposto, no seu caso, no Plan de Utilización do Espazo Portuario, Regulamento de Servizo e Policía do Porto e Ordenanzas da Autoridade Portuaria.

#### CRITERIOS

O plan especial deberá redactarse por conta das autoridades portuarias competentes e de acordo co disposto no artigo 18 e seguintes da lei 27/1992, de 24 de Novembro, de Portos do Estado e a marina mercante. Deberáse evitar na medida do posible a formación de barreiras da edificación con respecto ao mar.

#### OBSERVACIÓNS

#### XUNTA DE GALICIA

Aprobado definitivamente con suxeición estrita ás condicións sinaladas pola Orde da Conselleira de Medio Ambiente e Ordenación do Territorio de data

28 ABR. 2016

O xefe do servizo de Planificación Urbanística II



Fernando García-Fonte Varela

**DILIXENCIA:** este documento forma parte do Plan Xeral de Ordenación Municipal do Concello de Porto de Son aprobado polo Pleno da Corporación o 25/02/2016.  
O secretario,

Asdo. José Manuel González García.



### WILLIAMS PT STAGE

of water and the...  
...  
...

### FIG. 1

...  
...  
...



...  
...  
...  
...

**DILIXENCIA:** este documento forma parte do Plan Xeral de Ordenación Municipal do Concello de Porto de Son aprobado polo Pleno da Corporación o 25/02/2016.  
O secretario,

Asdo. José Manuel González García.

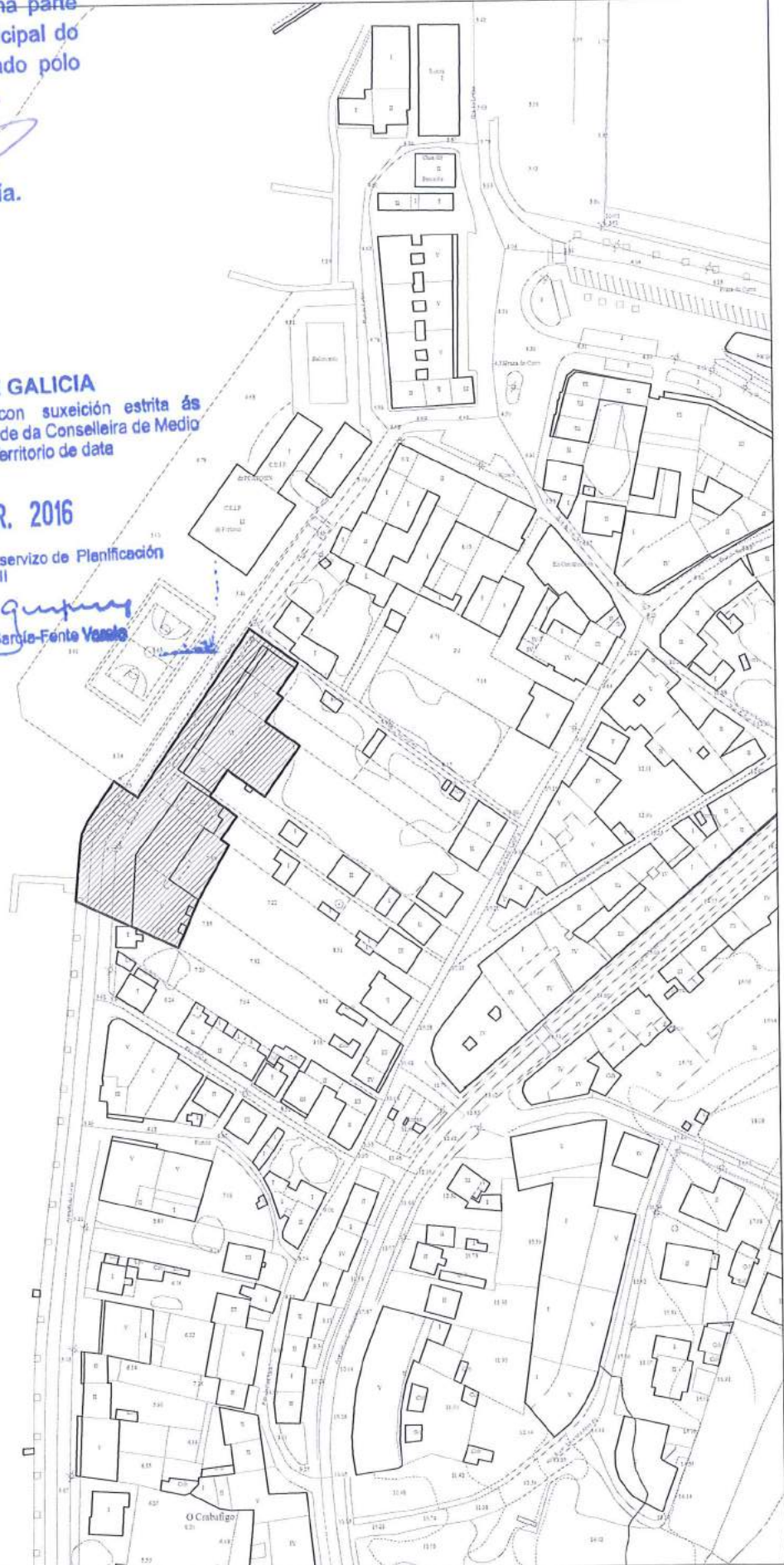
**XUNTA DE GALICIA**  
Aprobado definitivamente con suxeición estrita ás condicións sinaladas pola Orde da Conselleira de Medio Ambiente e Ordenación do Territorio de data

**28 ABR. 2016**

O xefe do servizo de Planificación Urbanística II



Fernando García-Fente Vazco



**CONSULTORA GALEGA**  
Rúa B. Manfco IV 3 B

ASINADO

Juan Carlos Portela Regodeseves  
Arquitecto Colex. N° 1422

PLANO IV  
**FICHA XESTIÓN**

CLAVE DO ÁMBITO  
**PEZL-01**

NOME DO ÁMBITO  
**P.E.Z.L. Portosín I**

DATA  
**XANEIRO 2016**

ESCALA: 1:2.000

**PLAN XERAL DE ORDENACIÓN MUNICIPAL**  
**CONCELLO DE PORTO DO SON**

PLANO DE  
**FICHA DO PLAN SECTORIAL DE ZONA LITORAL**

FASE:  
**DOCUMENTO PARA APROBACIÓN DEFINITIVA**





Faint, illegible text at the top of the page, possibly bleed-through from the reverse side.

RECEIVED  
Faint text, possibly a date or reference number.

Handwritten notes and a circular stamp or seal, partially obscured by the text.



# PLAN XERAL DE ORDENACIÓN MUNICIPAL

Concello de Porto do Son

XANEIRO 2016

NOME:

PEZL-01 P.E.Z.L. Portosín I

SUPERFICIE:

3.181 m<sup>2</sup>

## OBXECTIVOS

Trátase dos terreos abranguidos no ámbito grafitado nos planos de ordenación comprendidos dentro da zona de servidume de protección (alí onde se establece en 20 metros) de Costas en solo urbano para a aplicación das condicións da disposición transitoria 3ª 3 da Lei de Costas.

## CRITERIOS

Ata que non se aprobe definitivamente o Plan Especial non se permitirán máis usos e construcións que os permitidos pola Lexislación Sectorial de Costas. O obxectivo primordial do Plan Especial será o de proporcionar un tratamento urbanístico homoxéneo do conxunto da fachada marítima, segundo o establecido na disposición transitoria 3ª 3 da Lei de Costas. As novas edificacións deberán manter a mesma aliñación, no caso de que se trate de edificación pechada e que a longura do conxunto de solares susceptibles de acubillar as ditas edificacións non exceda da coarta parte da lonxitude total da fachada existente. Deberá incorporar nas súas determinacións os espazos libres e zonas verdes de uso público grafitadas no presente PXOM. As edificacións ou construcións, así como os usos que poidan asentar deberán ser coherentes co obxectivo da ordenación.

Establécese como referencia de ordenación a ordenanza número 1 do PXOM cunha limitación de altura máxima de B+3 plantas.

## OBSERVACIÓNS

### XUNTA DE GALICIA

Aprobado definitivamente con suxeición estrita ás condicións sinaladas pola Orde da Conselleira de Medio Ambiente e Ordenación do Territorio de data

28 ABR. 2016



O xefe do servizo de Planificación Urbanística II

Fernando García-Fente Varela

**DILIXENCIA:** este documento forma parte do Plan Xeral de Ordenación Municipal do Concello de Porto de Son aprobado polo Pleno da Corporación o 25/02/2016.


O secretario,

Asdo. José Manuel González García.



SECRETARIA DE EDUCACION  
ESTADO DE GUJARAT  
INSTITUTO DE EDUCACION SUPERIOR  
VIA DE ACCESO A LA CIUDAD DE SURAT  
SURAT - GUJARAT - INDIA

INSTITUTO DE EDUCACION SUPERIOR  
VIA DE ACCESO A LA CIUDAD DE SURAT  
SURAT - GUJARAT - INDIA



INSTITUTO DE EDUCACION SUPERIOR  
VIA DE ACCESO A LA CIUDAD DE SURAT  
SURAT - GUJARAT - INDIA

**XUNTA DE GALICIA**  
 Aprobado definitivamente con suxeición estrita ás  
 condicións sinaladas pola Orde da Conselleira de Medio  
 Ambiente e Ordenación do Territorio de data

**28 ABR. 2016**

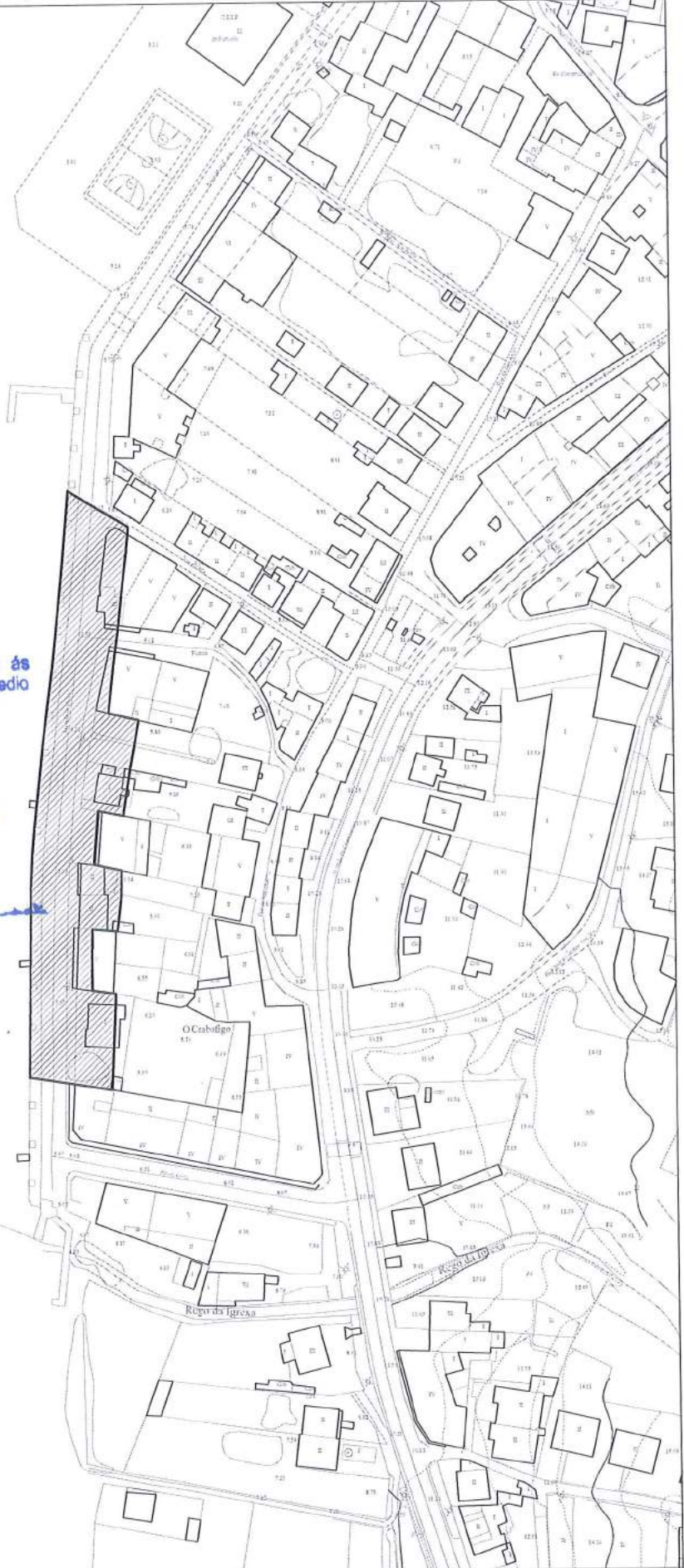


O xefe do servizo de Planificación  
 Urbanística II

*Fernando*  
**Fernando García-Fente Varela**

**DILIXENCIA:** este documento forma parte  
 do Plan Xeral de Ordenación Municipal do  
 Cencello de Porto de Son aprobado polo  
 Pleno da Corporación o 25/02/2016.  
 O secretario,

*José Manuel*  
**Asdo. José Manuel González García.**



**CONSULTORA GALEGA**  
 Rúa D. Martín 1-7 B

ASINADO

*Juan Carlos*

**Juan Carlos Portela Regodeseves**  
 Arquitecto Colex. N° 1422

PLANO N°  
**FICHA XESTIÓN**

CLAVE DO ÁMBITO  
**PEZL-02**

NOME DO ÁMBITO  
**P.E.Z.L. Portosín II**

DATA  
**XANEIRO 2016**

ESCALA: 1:2.000

**PLAN XERAL DE ORDENACIÓN MUNICIPAL**  
**CONCELLO DE PORTO DO SON**

PLANO DE  
**FICHA DO PLAN SECTORIAL DE ZONA LITORAL**

FASE  
**DOCUMENTO PARA APROBACIÓN DEFINITIVA**





STATE OF TEXAS  
COUNTY OF DALLAS  
I, the undersigned, Clerk of the County of Dallas, Texas, do hereby certify that the within and foregoing is a true and correct copy of the original as the same appears in the records of the County of Dallas, Texas.

Witness my hand and the seal of the County of Dallas, Texas, this \_\_\_\_\_ day of \_\_\_\_\_, 19\_\_\_\_.

*[Signature]*  
Clerk of the County of Dallas, Texas



THE COUNTY OF DALLAS, TEXAS  
DO HEREBY CERTIFY THAT THE  
WITHIN AND FOREGOING IS A TRUE  
AND CORRECT COPY OF THE ORIGINAL  
AS THE SAME APPEARS IN THE  
RECORDS OF THE COUNTY OF DALLAS,  
TEXAS.

WITNESSED MY HAND AND THE SEAL OF THE COUNTY OF DALLAS, TEXAS, THIS \_\_\_\_\_ DAY OF \_\_\_\_\_, 19\_\_\_\_.



# PLAN XERAL DE ORDENACIÓN MUNICIPAL

Concello de Porto do Son

XANEIRO 2016

NOME:

PEZL-02 P.E.Z.L. Portosín II

SUPERFICIE:

4.313 m<sup>2</sup>

## OBXECTIVOS

Trátase dos terreos abranguidos no ámbito grafitado nos planos de ordenación comprendidos dentro da zona de servidume de protección (alí onde se establece en 20 metros) de Costas en solo urbano para a aplicación das condicións da disposición transitoria 3ª 3 da Lei de Costas.

## CRITERIOS

Ata que non se aprobe definitivamente o Plan Especial non se permitirán máis usos e construcións que os permitidos pola Lexislación Sectorial de Costas. O obxectivo primordial do Plan Especial será o de proporcionar un tratamento urbanístico homoxéneo do conxunto da fachada marítima, segundo o establecido na disposición transitoria 3ª 3 da Lei de Costas. As novas edificacións deberán manter a mesma alifación, no caso de que se trate de edificación pechada e que a longura do conxunto de solares susceptibles de acubillar as ditas edificacións non exceda da coarta parte da lonxitude total da fachada existente. Deberá incorporar nas súas determinacións os espazos libres e zonas verdes de uso público grafitadas no presente PXOM. As edificacións ou construcións, así como os usos que poidan asentar deberán ser coherentes co obxectivo da ordenación.

Estabéllese como referencia de ordenación a ordenanza número 1 do PXOM cunha limitación de altura máxima de B+3 plantas.

## OBSERVACIÓNS

### XUNTA DE GALICIA

Aprobado definitivamente con suxeición estrita ás condicións sinaladas pola Orde da Conselleira de Medio Ambiente e Ordenación do Territorio de data

28 ABR. 2016



O xefe do servizo de Planificación Urbanística II

Fernando García-Fente Varela

**DILIXENCIA:** este documento forma parte do Plan Xeral de Ordenación Municipal do Concello de Porto do Son aprobado polo Pleno da Corporación o 25/02/2016.  
O secretario,

Asdo. José Manuel González García.



MEMORANDUM FOR THE DIRECTOR  
SUBJECT: [Illegible]

MEMORANDUM FOR THE DIRECTOR

Reference is made to [Illegible]  
[Illegible]



MEMORANDUM FOR THE DIRECTOR  
SUBJECT: [Illegible]

[Illegible]

**DILIXENCIA:** este documento  
do Plan Xeral de Ordenación Municipal do  
Concello de Porto de Son aprobado polo  
Pleno da Corporación o 25/02/2016.  
O secretario,

Asdo. José Manuel González García.

**XUNTA DE GALICIA**

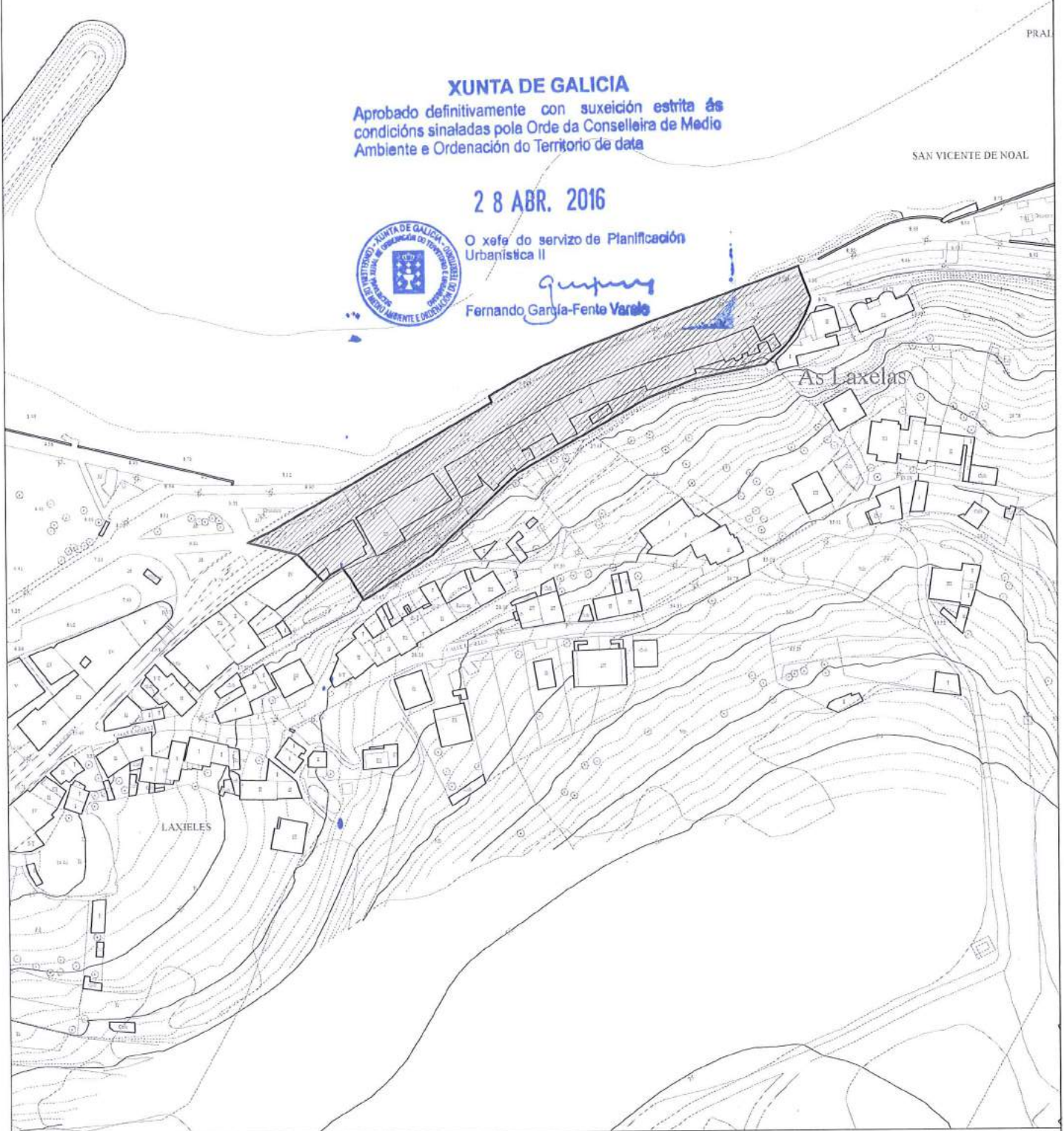
Aprobado definitivamente con suxeición estrita ás  
condicións sinaladas pola Orde da Conselleira de Medio  
Ambiente e Ordenación do Territorio de data

**28 ABR. 2016**



O xefe do servizo de Planificación  
Urbanística II

*Fernando García-Fente Varela*  
Fernando García-Fente Varela



**CONSULTORA GALEGA**  
Rúa S. Mamede Nº 9

ASEINADO



Juan Carlos Portela Regodeseves  
Arquitecto Colex. Nº 1422

PLANO Nº

**FICHA XESTIÓN**

CLAVE DO ÁMBITO  
**PEZL-03**

NOVE DO ÁMBITO

**PE.Z.L. Porto do son**

DATA

**XANEIRO 2016**

ESCALA: 1:2000



**PLAN XERAL DE ORDENACIÓN MUNICIPAL  
CONCELLO DE PORTO DO SON**

PLANO DE

**FICHA DO PLAN SECTORIAL DE ZONA LITORAL**

FASE

**DOCUMENTO PARA APROBACIÓN DEFINITIVA**





Handwritten text at the top of the page, possibly a header or title, which is mostly illegible due to blurring and fading.

Handwritten text in the middle section of the page, appearing to be a list or set of notes.

Handwritten text in the lower middle section, including a circular stamp or seal on the right side.



# PLAN XERAL DE ORDENACIÓN MUNICIPAL

Concello de Porto do Son

XANEIRO 2016

NOME:

PEZL-03 P.E.Z.L. Porto do son

SUPERFICIE:

5.933 m<sup>2</sup>

## OBXECTIVOS

Trátase dos terreos abranguidos no ámbito grafitado nos planos de ordenación comprendidos dentro da zona de servidume de protección (alí onde se establece en 20 metros) de Costas en solo urbano para a aplicación das condicións da disposición transitoria 3ª 3 da Lei de Costas.

## CRITERIOS

Ata que non se aprobe definitivamente o Plan Especial non se permitirán máis usos e construcións que os permitidos pola Lexislación Sectorial de Costas. O obxectivo primordial do Plan Especial será o de proporcionar un tratamento urbanístico homoxéneo do conxunto da fachada marítima, segundo o establecido na disposición transitoria 3ª 3 da Lei de Costas. As novas edificacións deberán manter a mesma aliñación, no caso de que se trate de edificación pechada e que a longura do conxunto de solares susceptibles de acubillar as ditas edificacións non exceda da coarta parte da lonxitude total da fachada existente. Deberá incorporar nas súas determinacións os espazos libres e zonas verdes de uso público grafitadas no presente PXOM. As edificacións ou construcións, así como os usos que poidan asentar deberán ser coherentes co obxectivo da ordenación. Establécese como referencia de ordenación a ordenanza número 1 do PXOM cunha limitación de altura máxima de B+3 plantas.

## OBSERVACIÓNS

### XUNTA DE GALICIA

Aprobado definitivamente con suxeición estrita ás condicións sinaladas pola Orde da Conselleira de Medio Ambiente e Ordenación do Territorio de data

28 ABR. 2016



O xefe do servizo de Planificación Urbanística II

Fernando García-Fente Varela

**DILIXENCIA:** este documento forma parte do Plan Xeral de Ordenación Municipal do Concello de Porto de Son aprobado polo Pleno da Corporación o 25/02/2016.  
O secretario,

Asdo. José Manuel González García.



ATTEST: I, \_\_\_\_\_  
Notary Public for the State of \_\_\_\_\_  
do hereby certify that \_\_\_\_\_  
is the true and correct copy of \_\_\_\_\_

IN WITNESS WHEREOF, I have hereunto set my hand and the seal of my office this \_\_\_\_\_ day of \_\_\_\_\_, 20\_\_\_\_.



Notary Public for the State of \_\_\_\_\_  
My Commission Expires \_\_\_\_\_  
My Office Address: \_\_\_\_\_  
My Office Phone: \_\_\_\_\_

Notary Public for the State of \_\_\_\_\_

**XUNTA DE GALICIA**

Aprobado definitivamente con suxeición estrita ás  
condicións sinaladas pola Orde da Conselleira de Medio  
Ambiente e Ordenación do Territorio de data

28 ABR. 2016



O xefe do servizo de Planificación  
Urbanística II

*Fernando García-Fente Varela*  
Fernando García-Fente Varela

---

## ACTUACIÓNS INTEGRAIS EN SOLO DE NÚCLEO RURAL

**DILIXENCIA:** este documento forma parte  
do Plan Xeral de Ordenación Municipal do  
Cencello de Porto de Son aprobado polo  
Pleno da Corporación o 25/02/2016.  
O secretario,

Asdo. José Manuel González García.





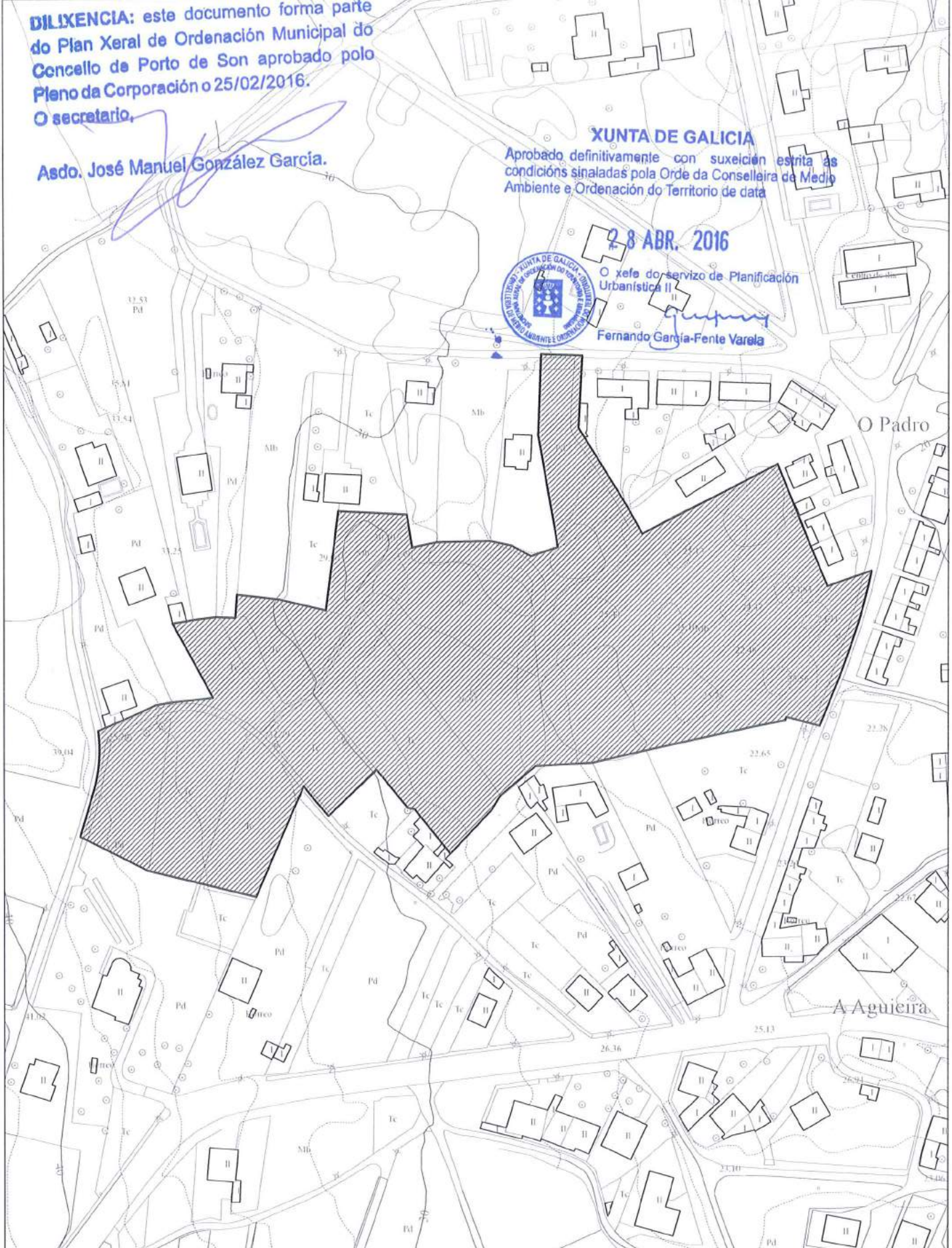
**DILIXENCIA:** este documento forma parte do Plan Xeral de Ordenación Municipal do Concello de Porto de Son aprobado polo Pleno da Corporación o 25/02/2016.  
O secretario,

Asdo. José Manuel González García.

**XUNTA DE GALICIA**  
Aprobado definitivamente con suxeición estrita as condicións sinaladas pola Orde da Conselleira de Medio Ambiente e Ordenación do Territorio de data


**28 ABR. 2016**

O xefe do servizo de Planificación Urbanística II  
**Fernando García-Fente Varela**



**CONSULTORA GALEGA**  
Rúa S. Martín nº 3 0  
  
ASINADO  
  
Juan Carlos Portela Regodeseves  
Arquitecto Colex. Nº 1422

**FICHA XESTIÓN**  
CLAVE DO AMBIENTE  
**AI-01**  
NOME DO AMBIENTE  
Actuación Integral Campo de Prado  
DATA  
**XANEIRO 2016**  
ESCALA 1:2.000

**PLAN XERAL DE ORDENACIÓN MUNICIPAL**  
**CONCELLO DE PORTO DO SON**  
  
PLANO DE  
**ÁMBITO DE ACTUACIÓN INTEGRAL EN NÚCLEO RURAL**  
FASE  
**DOCUMENTO PARA APROBACIÓN DEFINITIVA**





THE UNIVERSITY OF CHICAGO  
DEPARTMENT OF CHEMISTRY  
5700 S. UNIVERSITY AVENUE  
CHICAGO, ILLINOIS 60637  
TEL: 773-936-3700

RECEIVED  
DEPARTMENT OF CHEMISTRY  
UNIVERSITY OF CHICAGO  
5700 S. UNIVERSITY AVENUE  
CHICAGO, ILLINOIS 60637

DATE: 10/15/2001  
TIME: 10:30 AM  
BY: J. SMITH  
RE: [Illegible]



[Illegible mark]



FICHA DE ACTUACIÓN INTEGRAL EN NÚCLEO RURAL

Clave: AI-01 Nome: CAMPO DE PRADO (LORETO - CAMPO DE PRADO)

1.SUPERFICIES

Superficie Delimitada: 29.162

CATEGORIA	GRAO	SUPERFICE BRUTA	SUPERFICIE NETA
COMÚN	2	29.162	23.044

XUNTA DE GALICIA

2.USOS E INTENSIDADES

Superficie Total Edificable: 7.980

Densidade Máxima de Vivendas: 25 viv/Ha

Altura Máxima: 2

28 ABR. 2016

3.TIPOLOXÍAS EDIFICATORIAS

GRAO



C-xefe do servizo de Planificación Urbanística II

TIPOLOXÍA CARACTERÍSTICA

Fernando García Ponte Varela

2

APAREADA

4.RESERVAS MÍNIMAS PARA SISTEMAS LOCAIS

Espacios Libres e Zonas Verdes: 2.916 m<sup>2</sup> de solo

Equipamentos e Dotacións Comunitarias: 798 m<sup>2</sup> de solo

Prazas de Aparcadeiro Públicas: 40 n<sup>o</sup> de Prazas

5.DESENVOLVEMENTO E XESTIÓN

Iniciativa de Planeamento PRIVADA

Sistema de Actuación: COMPENSACIÓN

6.OBXECTIVOS DE PLANEAMENTO

- Desenvolver ordenadamente unha bolsa de solo dentro do núcleo rural de Loreto – Campo de Prado, onde a construción de edificacións recentes ao longo do rueiro local, pecharon case por completo esta bolsa impedindo o seu acceso de non formularse a apertura de novas vías. Así mesmo, con esta actuación quedan garantidas unha reservas mínimas para dotacións, espazos libres e reservas de prazas de estacionamento, tan necesarias no entorno da praia de Aguieira.

7.CRITERIOS

- Conectar a estrutura viaria da zona, a vez que se define unha nova centralidade de dotacións e espazos libres entre os núcleos de Campo de Prado e Aguieira.

8.OBSERVACIÓNS E RECOMENDACIÓNS

- Dado que este ámbito atópase dentro da delimitación dun área de Recualificación da trama, definida textualmente no documento do POL e delimitada graficamente no presente documento de PXOM, deberanse dar cumprimento ao expresado a tal efecto nestes dous documentos.  
- Como mínimo, as superficies dos espazos libres deberán ser drenantes.  
- Para concretar a ordenación detallada do presente ámbito deberanse comprobar previamente as posibles afeccións ou condicións que (ademais da lexislación xeral ou sectorial aplicable) lle afecten directamente –no seu caso-, coas determinacións ou condicionantes que a maiores das da presente ficha e da Normativa en xeral poidan establecer algúns dos seguintes documentos: os convenios ou acordos asinados co Concello, o Informe de Sostibilidade Ambiental (as medidas xerais, as específicas e as concretas do ámbito), a xustificación de adaptación as DOT e ao POL (e no seu caso as dos NIL ou Ámbitos de Recualificación), as que establece a Normativa para o ámbito de afección do POL, as condicións paisaxísticas xerais da Normativa (e en concreto as específicas para os ámbitos de planeamento), as condicións da concreta Unidade Paisaxística na que se insire o ámbito e as relativas as preexistencias ou o arborado de valor existentes no ámbito, entre outras.





# PLAN XERAL DE ORDENACIÓN MUNICIPAL

Concello de Porto do Son

XANEIRO 2016

## FICHA DE ACTUACIÓN INTEGRAL EN NÚCLEO RURAL

Clave: AI-01

Nome: CAMPO DE PRADO (LORETO - CAMPO DE PRADO)

- O desenvolvemento do ámbito, remitirase ao departamento competente en materia de paisaxe da Consellería correspondente da Xunta de Galicia para o seu informe respecto da coherencia co POL (en particular coas normas que para os desenvolvementos urbanísticos se indican no artigo 61 da súa normativa)

### 9.ELEMENTOS INCLUÍDOS NO CATÁLOGO

**DILIXENCIA:** este documento forma parte do Plan Xeral de Ordenación Municipal do Concello de Porto de Son aprobado polo Pleno da Corporación o 25/02/2016.  
O secretario,

Asdo. José Manuel González García.

**XUNTA DE GALICIA**

Aprobado definitivamente con suxeición estrita ás condicións sinaladas pola Orde da Conselleira de Medio Ambiente e Ordenación do Territorio de data

**28 ABR. 2016**

O xefe do servizo de Planificación Urbanística II



Fernando García-Fente Varela

**XUNTA DE GALICIA**  
Aprobado definitivamente con suxeición estrita ás  
condicións sinaladas pola Orde da Conselleira de Medio  
Ambiente e Ordenación do Territorio de data

28 ABR. 2016



O xefe do servizo de Planificación  
Urbanística II

  
Fernando García-Fente Varela

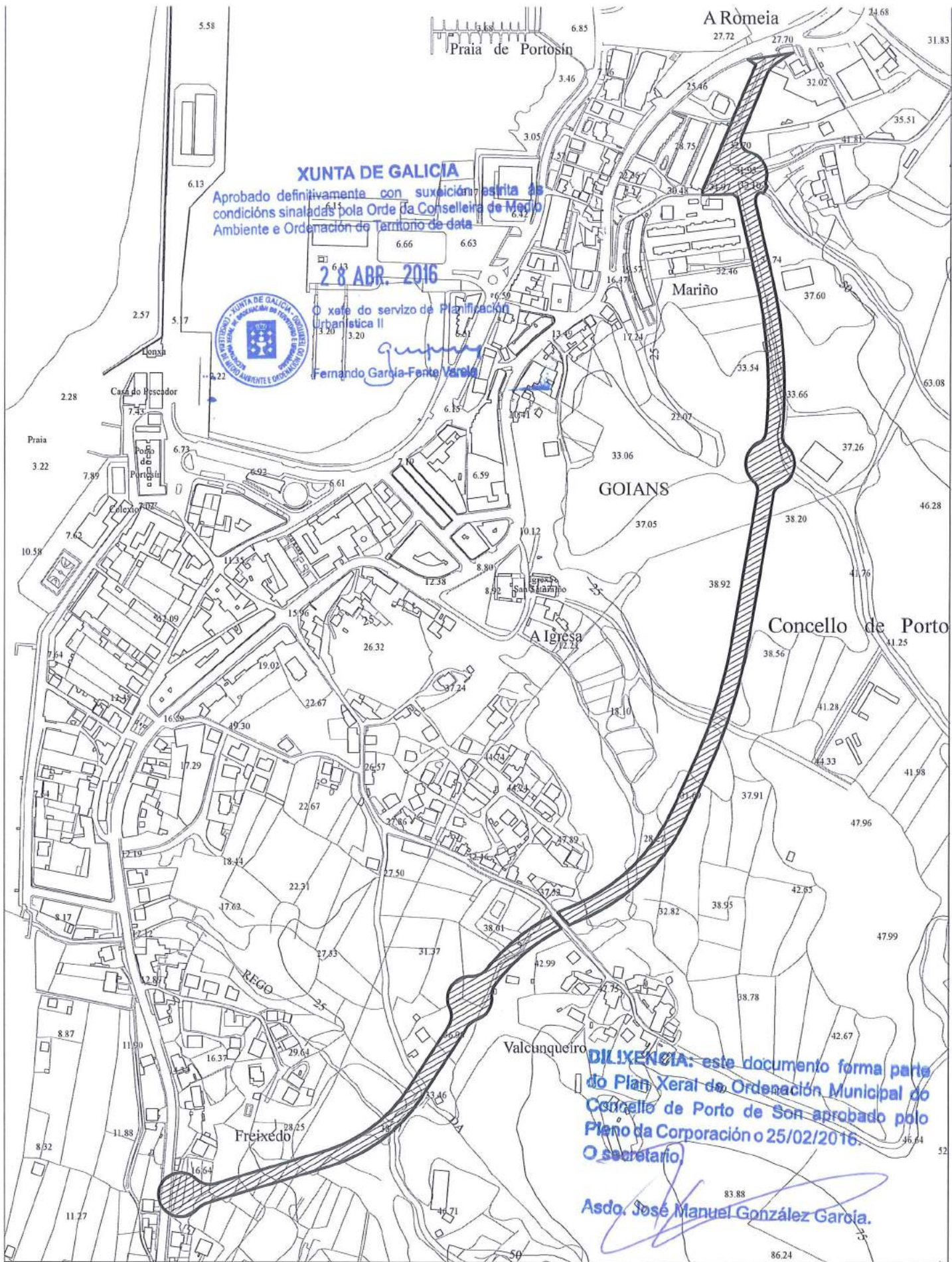
**SISTEMAS XERAIS**

**DILIXENCIA:** este documento forma parte  
do Plan Xeral de Ordenación Municipal do  
Concello de Porto de Son aprobado polo  
Pleno da Corporación o 25/02/2016.  
O secretario,

  
Asdo. José Manuel González García.







**XUNTA DE GALICIA**  
 Aprobado definitivamente con sujeción a las  
 condiciones sinaladas pola Orde da Conselleira de Medio  
 Ambiente e Ordenación do Territorio de data


**28 ABR. 2016**



O xefe do servizo de Planificación  
 Urbanística II  
*Fernando García-Forte Varela*  
 Fernando García-Forte Varela

**DILIXENCIA:** este documento forma parte  
 do Plan Xeral de Ordenación Municipal do  
 Concello de Porto do Son aprobado polo  
 Pleno da Corporación o 25/02/2016.  
 O secretario,

*Asdo. José Manuel González García.*



**CONSULTORA GALEGA**  
 Rúa S. Mariño 1/3 B

ASINADO: *[Signature]*

Juan Carlos Portela Regodeseves  
 Arquitecto Colex. N° 1422

PLANO Nº:  
**FICHA XESTIÓN**

CLAVE DO ÁMBITO  
**V-006**

NOVOSO ÁMBITO  
**Ronda de Portosín**



DATA:  
**XANEIRO 2016**

ESCALA: 1:5.000

**PLAN XERAL DE ORDENACIÓN MUNICIPAL  
 CONCELLO DE PORTO DO SON**

PLANO DE:  
**FICHA DO SISTEMA XERAL VIARIO**

DOCUMENTO PARA APROBACIÓN DEFINITIVA



UNIVERSITY OF GUELPH

Faculty of Education  
Department of Educational Studies  
100 University Ave. Guelph, ON N1G 2W1

EDUC 4000

Professionalism and Ethics

Dr. [Name]  
Lecturer



EDUC 4000  
Professionalism and Ethics  
Dr. [Name]  
Lecturer

2023-2024



# PLAN XERAL DE ORDENACIÓN MUNICIPAL

Concello de Porto do Son

XANEIRO 2016

## FICHA DE SISTEMAS XERAIS

Clave: V-006

Nome: Ronda de Portosín

### 1.SUPERFICIES

Superficie do Sistema	27.640
<b>ESTADO</b>	
Existente	5.258
Proposto	22.383
<b>XESTIÓN</b>	
Obtido	5.418
Por Obter	22.222

### 2.RELACIÓN DETALLADA DAS SUPERFICIE

Clave	Descrición	Clasificación	Categoría	Clave	Xestión	Estado	Superficie	Obtención
V-006_0		SRUS	RPIN		Obtido	Existente	1.560	EXISTENTE
V-006_0		SRUS	RPIN		Obtido	Proposto	118	EXPROPIACIÓN
V-006_0		SRUS	RPIN		Por Obter	Proposto	11.851	EXPROPIACIÓN
V-006_0		SRUS	RPOR		Obtido	Existente	5	EXISTENTE
V-006_0		SUBZ	SUDL	SU-R-03	Obtido	Existente	972	EXISTENTE
V-006_0		SUBZ	SUDL	SU-R-03	Obtido	Proposto	42	INCLUSIÓN
V-006_0		SUBZ	SUDL	SU-R-03	Por Obter	Proposto	9.122	INCLUSIÓN
V-006_0		SURB	SUCO		Obtido	Existente	2.721	EXISTENTE
V-006_0		SURB	SUCO		Por Obter	Proposto	1.250	EXPROPIACIÓN

**DILIXENCIA:** este documento forma parte do Plan Xeral de Ordenación Municipal do Concello de Porto de Son aprobado polo Pleno da Corporación o 25/02/2016.

O secretario,

Asdo. José Manuel González García.

**XUNTA DE GALICIA**

Aprobado definitivamente con suxeición estrita ás condicións sinaladas pola Orde da Conselleira de Medio Ambiente e Ordenación do Territorio de data

28 ABR. 2016

O xefe do servizo de Planificación Urbanística II



Fernando García-Fente Varela





DILIXENCIA: este documento forma parte do Plan Xeral de Ordenación Municipal do Concello de Porto do Son aprobado polo Pleno da Corporación o 25/02/2016

O Secretario,

Asno. José Manuel González García.

## PLAN XERAL DE ORDENACIÓN MUNICIPAL

Concello de Porto do Son

XANEIRO 2016

### FICHA DE SISTEMAS XERAIS

Clave: V-006

Nome: Ronda de Portosín

#### 3. RESUMO SEGÚN CLASE E CATEGORÍA DE SOLO

	SUP. TOTAL	ESTADO		XESTIÓN	
		EXISTENTE	PROPOSTO	OBTIDO	POR OBTER
SUCO	3.971	2.721	1.250	2.721	1.250
SUNC	0	0	0	0	0
<b>SURB</b>	<b>3.971</b>	<b>2.721</b>	<b>1.250</b>	<b>2.721</b>	<b>1.250</b>
NRTR	0	0	0	0	0
NREX	0	0	0	0	0
<b>SNRU</b>	<b>0</b>	<b>0</b>	<b>0</b>	<b>0</b>	<b>0</b>
SUDL	10.135	972	9.163	1.014	9.122
SUND	0	0	0	0	0
<b>SUBZ</b>	<b>10.135</b>	<b>972</b>	<b>9.163</b>	<b>1.014</b>	<b>9.122</b>
RPAC	0	0	0	0	0
RPAP	0	0	0	0	0
RPCO	0	0	0	0	0
RPEN	0	0	0	0	0
RPIN	13.529	1.560	11.969	1.678	11.851
RPFO	0	0	0	0	0
RPOR	5	5	0	5	0
RPPX	0	0	0	0	0
<b>SRUS</b>	<b>13.534</b>	<b>1.565</b>	<b>11.969</b>	<b>1.683</b>	<b>11.851</b>

#### 4. RESUMO SEGÚN A OBTENCIÓN

OBTIDO	0
INCLUSIÓN	9.163
ADSCRICIÓN	0
EXPROPIACIÓN	13.219
CESIÓN	0
EXISTENTE	5.258

XUNTA DE GALICIA  
Aprobado definitivamente con suxeición estrita ás condicións sinaladas pola Orde da Conselleira de Medio Ambiente e Ordenación do Territorio de data

28 ABR. 2016



O xefe do servizo de Planificación Urbanística II

Fernando García-Fente Varela

#### 5. RESUMO SEGÚN ÁMBITO

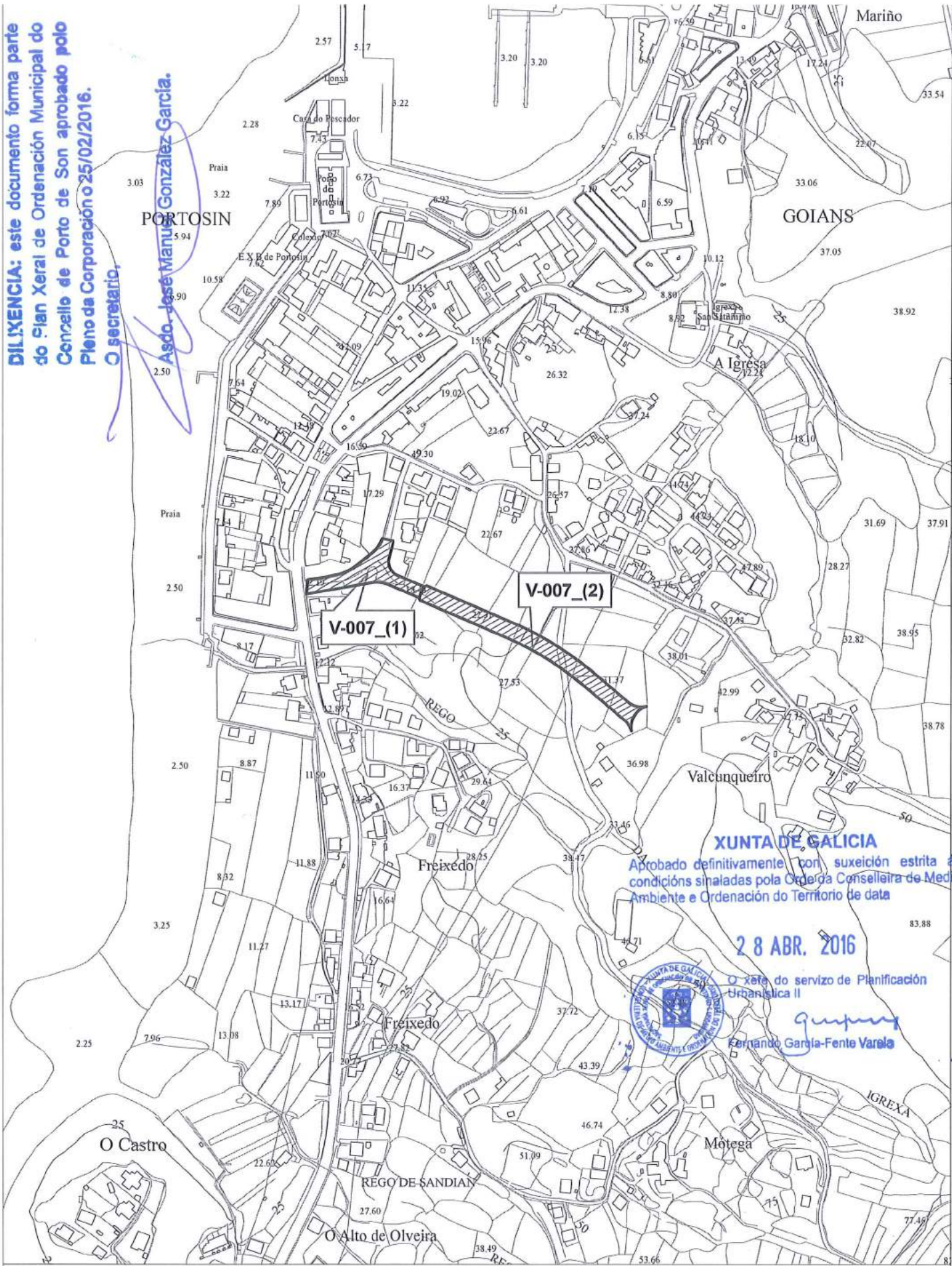
INCLUÍDO	TOTAL	EXISTENTE	PROPOSTA	OBTIDO	POR OBTER
SU-R-03	10.135	972	9.163	1.014	9.122
	10.135	972	9.163	1.014	9.122
<b>FORA DE ÁMBITO</b>	<b>TOTAL</b>	<b>EXISTENTE</b>	<b>PROPOSTA</b>	<b>OBTIDO</b>	<b>POR OBTER</b>
	17.505	4.286	13.219	4.404	13.101
	17.505	4.286	13.219	4.404	13.101



**DILIXENCIA:** este documento forma parte do Plan Xeral de Ordenación Municipal do Concello de Porto de Son aprobado polo Pleno da Corporación o 25/02/2016.

O secretario,

Asdo. José Manuel González García.



**XUNTA DE GALICIA**  
 Aprobado definitivamente con suxeición estrita ás condicións sinaladas pola Ordena Conselleira de Medio Ambiente e Ordenación do Territorio de data

28 ABR. 2016



O xefe do servizo de Planificación Urbanística II  
 Fernando García-Fente Varela



**CONSULTORA GALEGA**  
 Rúa B Mariño 19 B  
 ASINADO  
 Juan Carlos Portela Regodeseves  
 Arquitecto Colex. Nº 1422

PLANO Nº  
**FICHA XESTIÓN**  
 CLAVE DO ÁMBITO  
**V-007**  
 NOME DO ÁMBITO  
**Acceso Ronda Portosín**  
 DATA  
**XANEIRO 2016**  
 ESCALA: 1:5.000  
 0 25 50 m

**PLAN XERAL DE ORDENACIÓN MUNICIPAL**  
**CONCELLO DE PORTO DO SON**  
 PLANO DE  
**FICHA DO SISTEMA XERAL VIARIO**  
**DOCUMENTO PARA APROBACIÓN DEFINITIVA**









# PLAN XERAL DE ORDENACIÓN MUNICIPAL

Concello de Porto do Son

XANEIRO 2016

## FICHA DE SISTEMAS XERAIS

Clave: V-007

Nome: Acceso Ronda Portosín

### 1.SUPERFICIES

Superficie do Sistema	6.218
<b>ESTADO</b>	
Existente	1.240
Proposto	4.978
<b>XESTIÓN</b>	
Obtido	1.240
Por Obter	4.978

### 2.RELACIÓN DETALLADA DAS SUPERFICIE

Clave	Descrición	Clasificación	Categoría	Clave	Xestión	Estado	Superficie	Obtención
V-007_1		SUBZ	SUDL	SU-R-02	Obtido	Existente	42	EXISTENTE
V-007_1		SUBZ	SUDL	SU-R-02	Por Obter	Proposto	129	INCLUSIÓN
V-007_1		SURB	SUCO		Obtido	Existente	631	EXISTENTE
V-007_1		SURB	SUCO		Por Obter	Proposto	322	EXPROPIACIÓN
V-007_1		SURB	SUCO	API-02	Obtido	Existente	401	EXISTENTE
V-007_1		SURB	SUCO	API-02	Por Obter	Proposto	707	EXPROPIACIÓN
V-007_2		SUBZ	SUDL	SU-R-02	Obtido	Existente	102	EXISTENTE
V-007_2		SUBZ	SUDL	SU-R-02	Por Obter	Proposto	2.380	INCLUSIÓN
V-007_2		SUBZ	SUDL	SU-R-03	Obtido	Existente	64	EXISTENTE
V-007_2		SUBZ	SUDL	SU-R-03	Por Obter	Proposto	1.438	INCLUSIÓN

**DILIXENCIA:** este documento forma parte do Plan Xeral de Ordenación Municipal do Concello de Porto de Son aprobado polo Pleno da Corporación o 25/02/2016.  
O secretario,

Asdo. José Manuel González García.

**XUNTA DE GALICIA**

Aprobado definitivamente con suxeición estrita ás condicións sinaladas pola Orde da Conselleira de Medio Ambiente e Ordenación do Territorio de data

**28 ABR. 2016**

O xefe do servizo de Planificación Urbanística II



Fernando García-Fente Varela





Secretario,

Ado. José Manuel González García.

**PLAN XERAL DE ORDENACIÓN MUNICIPAL**

**Concello de Porto de Son**

**XANEIRO 2016**

**FICHA DE SISTEMAS XERAIS**

Clave: V-007

Nome: Acceso Ronda Portosón

**3.RESUMO SEGÚN CLASE E CATEGORÍA DE SOLO**

	SUP. TOTAL	ESTADO		XESTIÓN	
		EXISTENTE	PROPOSTO	OBTIDO	POR OBTER
SUCO	2.061	1.031	1.030	1.031	1.030
SUNC	0	0	0	0	0
<b>SURB</b>	<b>2.061</b>	<b>1.031</b>	<b>1.030</b>	<b>1.031</b>	<b>1.030</b>
NRTR	0	0	0	0	0
NREX	0	0	0	0	0
<b>SNRU</b>	<b>0</b>	<b>0</b>	<b>0</b>	<b>0</b>	<b>0</b>
SUDL	4.157	209	3.948	209	3.948
SUND	0	0	0	0	0
<b>SUBZ</b>	<b>4.157</b>	<b>209</b>	<b>3.948</b>	<b>209</b>	<b>3.948</b>
RPAC	0	0	0	0	0
RPAP	0	0	0	0	0
RPCO	0	0	0	0	0
RPEN	0	0	0	0	0
RPIN	0	0	0	0	0
RPFO	0	0	0	0	0
RPOR	0	0	0	0	0
RPPX	0	0	0	0	0
<b>SRUS</b>	<b>0</b>	<b>0</b>	<b>0</b>	<b>0</b>	<b>0</b>

**4.RESUMO SEGÚN A OBTENCIÓN**

OBTIDO	0
INCLUSIÓN	3.948
ADSCRICIÓN	0
EXPROPIACIÓN	1.030
CESIÓN	0
EXISTENTE	1.240

**XUNTA DE GALICIA**  
Aprobado definitivamente con suxeición estrita ás condicións sinaladas pola Orde da Conselleira de Medio Ambiente e Ordenación do Territorio de data

**28 ABR. 2016**



O xefe do servizo de Planificación Urbanística II

Fernando García-Fente Varela

**5.RESUMO SEGÚN ÁMBITO**

INCLUÍDO	TOTAL	EXISTENTE	PROPOSTA	OBTIDO	POR OBTER
API-02	1.108	401	707	401	707
SU-R-02	2.654	144	2.510	144	2.510
SU-R-03	1.503	64	1.438	64	1.438
	5.265	609	4.655	609	4.655
<b>FORA DE ÁMBITO</b>	<b>TOTAL</b>	<b>EXISTENTE</b>	<b>PROPOSTA</b>	<b>OBTIDO</b>	<b>POR OBTER</b>
	953	631	322	631	322
	953	631	322	631	322



**DILIXENCIA:** este documento forma parte do Plan Xeral de Ordenación Municipal do Concello de Porto de Son aprobado polo Pleno da Corporación o 25/02/2016.  
O secretario,

Asdo. José Manuel González García.

**XUNTA DE GALICIA**

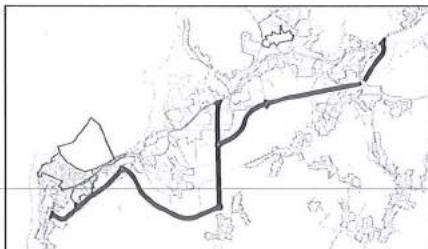
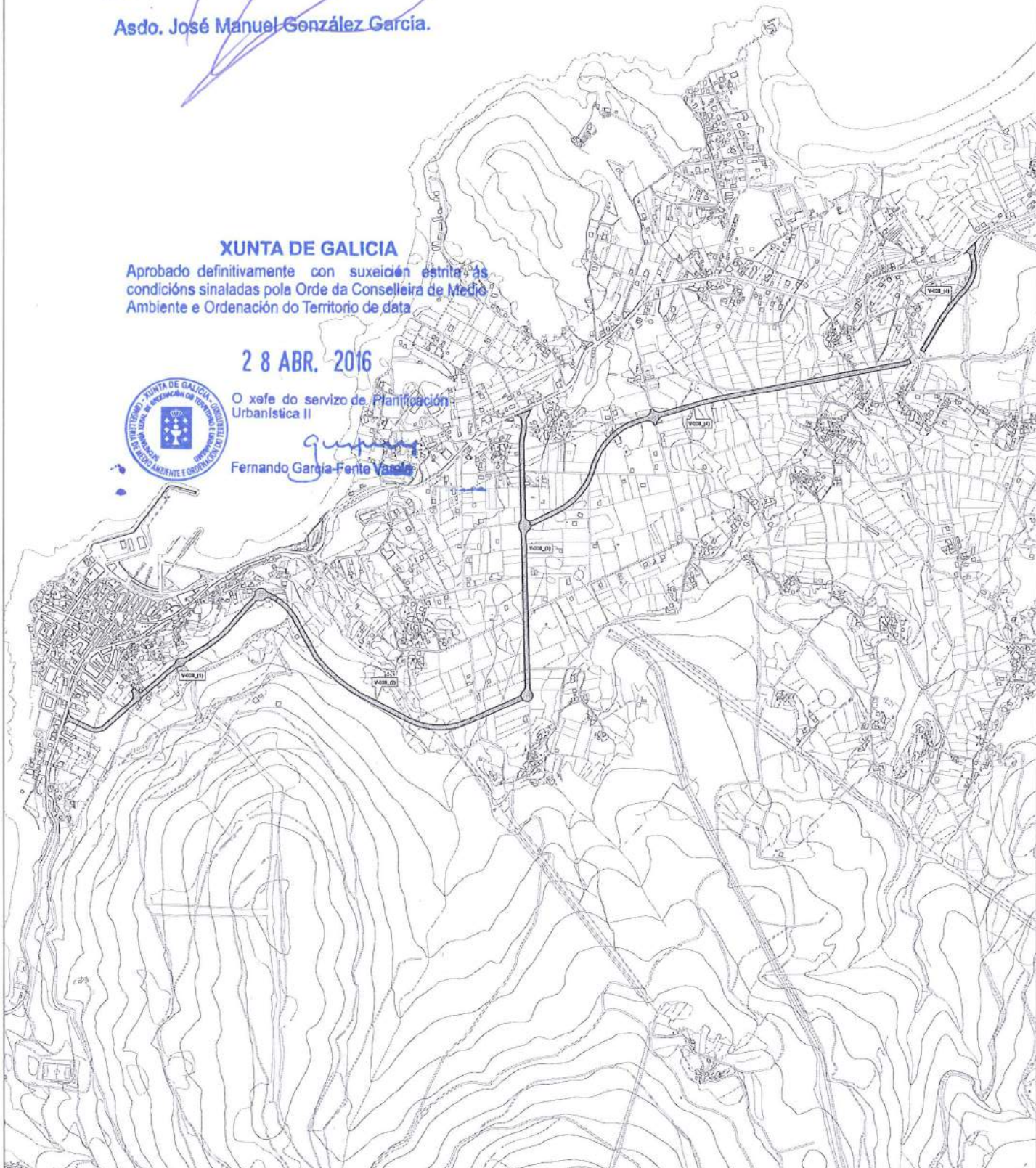
Aprobado definitivamente con suxeición estrita ás condicións sinaladas pola Orde da Conselleira de Medio Ambiente e Ordenación do Territorio de data

**2 8 ABR. 2016**

O xefe do servizo de Planificación Urbanística II



Fernando García-Fente Varela



**CONSULTORA GALEGA**  
Rúa S. Martiño nº9 B

ASINADO

Juan Carlos Portela Regodeseves  
Arquitecto Colex. Nº 1422

PLANO Nº  
**FICHA XESTIÓN**

CLAVE DO ÁMBITO  
**V-008**

NOME DO ÁMBITO  
**Ronda Porto do Son**

DATA  
**XANEIRO 2016**

ESCALA: 1:20.000  
FL. Nº 0 355

**PLAN XERAL DE ORDENACIÓN MUNICIPAL  
CONCELLO DE PORTO DO SON**



PLANO DE  
**FICHA DO SISTEMA XERAL VIARIO**

FASE

DOCUMENTO PARA APROBACIÓN DEFINITIVA





DEPARTMENT OF THE ARMY  
HEADQUARTERS  
WASHINGTON, D. C. 20315  
OFFICE OF THE ADJUTANT GENERAL  
ATTENTION: ADJUTANT GENERAL

Form 100-10 (Rev. 1-60)

UNITED STATES OF AMERICA  
DEPARTMENT OF THE ARMY  
HEADQUARTERS  
WASHINGTON, D. C. 20315

OFFICE OF THE ADJUTANT GENERAL  
ATTENTION: ADJUTANT GENERAL  
WASHINGTON, D. C. 20315





# PLAN XERAL DE ORDENACIÓN MUNICIPAL

Concello de Porto do Son

XANEIRO 2016

## FICHA DE SISTEMAS XERAIS

Clave: V-008

Nome: Ronda Porto do Son

### 1.SUPERFICIES

Superficie do Sistema	<b>XUNTA DE GALICIA</b>	87.917
ESTADO	Aprobado definitivamente con suxeición estrita ás condicións sinaladas pola Orde da Conselleira de Medio Ambiente e Ordenación do Territorio de data	
Existente		12.766
Proposto		75.150
XESTIÓN	<b>2 8 ABR. 2016</b>	
Obtido	O xefe do servizo de Planificación Urbanística II	12.860
Por Obter		75.057

### 2.RELACIÓN DETALLADA DAS SUPERFICIES

Clave	Descrición	Clasificación	Categoría	Clave	Xestión	Estado	Superficie	Obtención
V-008_1		SUBZ	SUDL	SU-R-05	Obtido	Existente	260	EXISTENTE
V-008_1		SUBZ	SUDL	SU-R-05	Por Obter	Proposto	11.272	INCLUSIÓN
V-008_1		SUBZ	SUDL	SU-R-06	Obtido	Existente	96	EXISTENTE
V-008_1		SUBZ	SUDL	SU-R-06	Por Obter	Proposto	5.854	INCLUSIÓN
V-008_1		SURB	SUCO		Obtido	Existente	77	EXISTENTE
V-008_1		SURB	SUCO		Por Obter	Proposto	32	EXPROPIACIÓN
V-008_2		SRUS	RPIN		Obtido	Existente	357	EXISTENTE
V-008_2		SRUS	RPIN		Obtido	Proposto	53	EXPROPIACIÓN
V-008_2		SRUS	RPIN		Por Obter	Proposto	16.738	EXPROPIACIÓN
V-008_2		SUBZ	SUDL	SU-R-05	Por Obter	Proposto	602	INCLUSIÓN
V-008_3		SNRU	NREX	NR-033	Obtido	Existente	992	EXISTENTE
V-008_3		SNRU	NREX	NR-033	Por Obter	Proposto	612	EXPROPIACIÓN
V-008_3		SNRU	NREX	NR-034	Obtido	Existente	560	EXISTENTE
V-008_3		SNRU	NREX	NR-034	Por Obter	Proposto	1.100	EXPROPIACIÓN
V-008_3		SNRU	NRTR	NR-033	Obtido	Existente	399	EXISTENTE
V-008_3		SNRU	NRTR	NR-033	Por Obter	Proposto	1.672	EXPROPIACIÓN
V-008_3		SRUS	RPIN		Obtido	Existente	4.367	EXISTENTE
V-008_3		SRUS	RPIN		Por Obter	Proposto	9.255	EXPROPIACIÓN
V-008_4		SNRU	NRTR	NR-023	Obtido	Existente	142	EXISTENTE
V-008_4		SRUS	RPAG		Obtido	Existente	51	EXISTENTE
V-008_4		SRUS	RPAG		Por Obter	Proposto	41	EXPROPIACIÓN
V-008_4		SRUS	RPIN		Obtido	Existente	5.198	EXISTENTE
V-008_4		SRUS	RPIN		Obtido	Proposto	41	EXPROPIACIÓN
V-008_4		SRUS	RPIN		Por Obter	Proposto	20.785	EXPROPIACIÓN
V-008_4		SRUS	RPIN	SU-I-01	Obtido	Existente	267	OBTIDO
V-008_4		SRUS	RPIN	SU-I-01	Por Obter	Proposto	7.094	ADSCRICIÓN

**DILIXENCIA:** este documento forma parte do Plan Xeral de Ordenación Municipal do Concello de Porto do Son aprobado polo Pleno da Corporación o 25/02/2016.

O secretario,

Asdo. José Manuel González García.





Asesorado por José Manuel González García.

PLAN XERAL DE ORDENACIÓN MUNICIPAL

Concello de Porto de Son

XANEIRO 2016

FICHA DE SISTEMAS XERAIS

Clave: V-008

Nome: Ronda Porto de Son

3.RESUMO SEGÚN CLASE E CATEGORÍA DE SOLO

	SUP. TOTAL	ESTADO		XESTIÓN	
		EXISTENTE	PROPOSTO	OBTIDO	POR OBTER
SUCO	109	77	32	77	32
SUNC	0	0	0	0	0
<b>SURB</b>	<b>109</b>	<b>77</b>	<b>32</b>	<b>77</b>	<b>32</b>
NRTR	2.213	541	1.672	541	1.672
NREX	3.263	1.552	1.711	1.552	1.711
<b>SNRU</b>	<b>5.476</b>	<b>2.093</b>	<b>3.383</b>	<b>2.093</b>	<b>3.383</b>
SUDL	18.084	356	17.728	356	17.728
SUND	0	0	0	0	0
<b>SUBZ</b>	<b>18.084</b>	<b>356</b>	<b>17.728</b>	<b>356</b>	<b>17.728</b>
RPAC	0	0	0	0	0
RPAP	0	0	0	0	0
RPCO	0	0	0	0	0
RPEN	0	0	0	0	0
RPIN	64.155	10.189	53.966	10.283	53.872
RPFO	0	0	0	0	0
RPOR	0	0	0	0	0
RPPX	0	0	0	0	0
<b>SRUS</b>	<b>64.248</b>	<b>10.240</b>	<b>54.007</b>	<b>10.334</b>	<b>53.914</b>

4.RESUMO SEGÚN A OBTENCIÓN

OBTIDO	267
INCLUSIÓN	17.728
ADSCRICIÓN	7.094
EXPROPIACIÓN	50.329
CESIÓN	0
EXISTENTE	12.499

Aprobado definitivamente con sujeción estricta ás condicións sinaladas pola Orde da Conselleira de Medio Ambiente e Ordenación do Territorio de data

28 ABR. 2016



O xefe do servizo de Planificación Urbanística II

Fernando García-Fente Varela

5.RESUMO SEGÚN ÁMBITO

INCLUÍDO	TOTAL	EXISTENTE	PROPOSTA	OBTIDO	POR OBTER
NR-023	142	142	0	142	0
NR-033	3.675	1.391	2.284	1.391	2.284
NR-034	1.660	560	1.100	560	1.100
SU-I-01	7.361	267	7.094	267	7.094
SU-R-05	12.134	260	11.874	260	11.874
SU-R-06	5.950	96	5.854	96	5.854
	30.921	2.716	28.205	2.716	28.205
<b>FORA DE ÁMBITO</b>	<b>TOTAL</b>	<b>EXISTENTE</b>	<b>PROPOSTA</b>	<b>OBTIDO</b>	<b>POR OBTER</b>
	56.995	10.050	46.945	10.144	46.852
	56.995	10.050	46.945	10.144	46.852



**DILIXENCIA:** este documento forma parte do Plan Xeral de Ordenación Municipal do Concello de Porto de Son aprobado polo Pleno da Corporación o 25/02/2016.

O secretario,

Asdo. José Manuel González García.

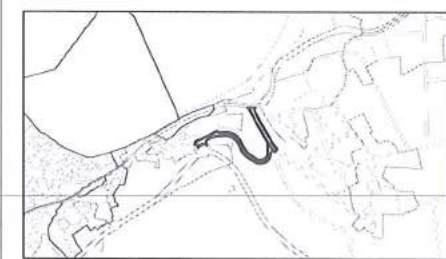
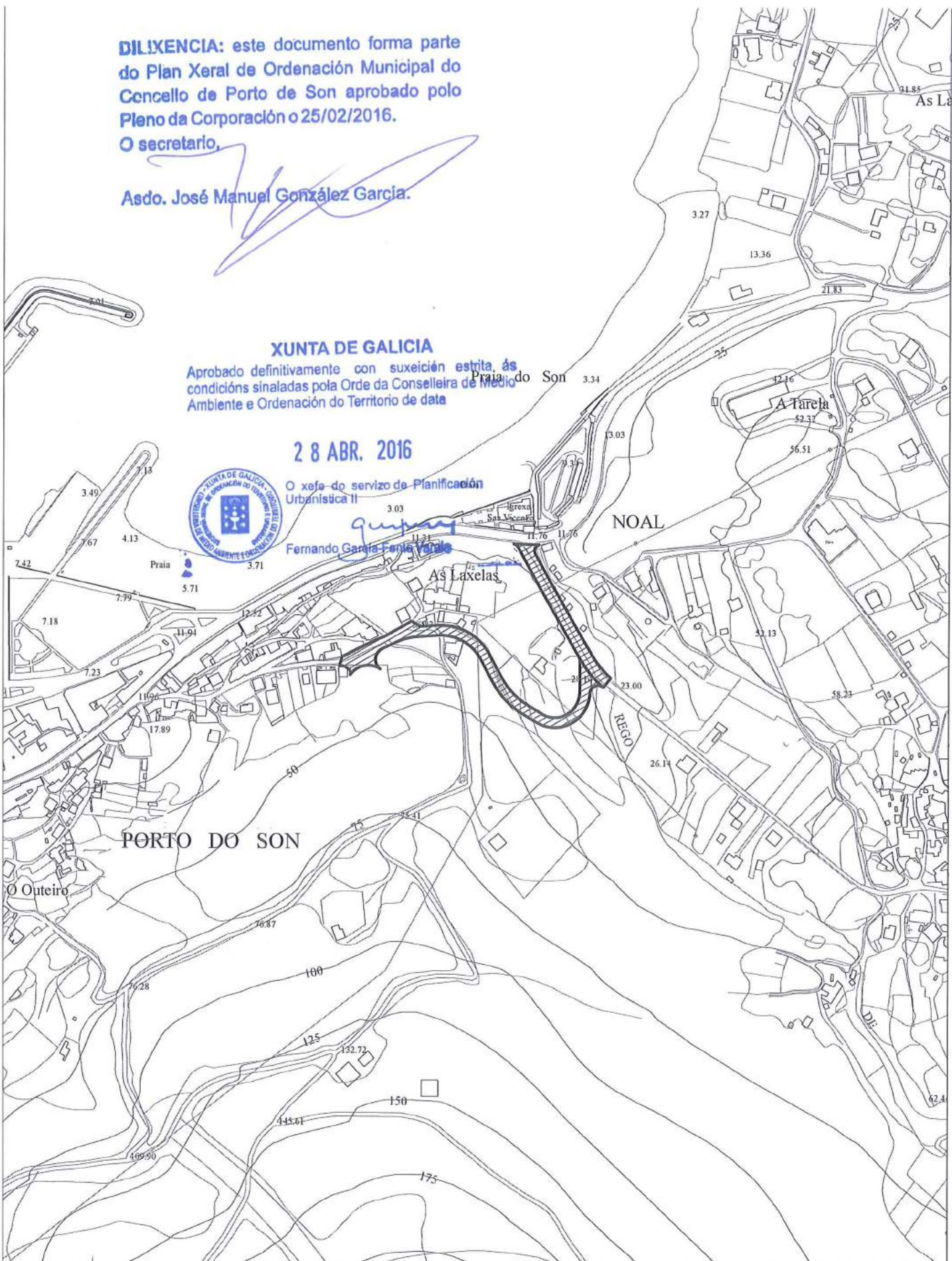
**XUNTA DE GALICIA**  
 Aprobado definitivamente con suxeición estrita, ás condicións sinaladas pola Orde da Conselleira de Medio Ambiente e Ordenación do Territorio de data

**28 ABR. 2016**



O xefe do servizo de Planificación Urbanística II

*Fernando García Fariña*  
 Fernando García Fariña



**CONSULTORA GALEGA**  
 Rúa S. Martiño nº 3 B

ASINADO

*Juan Carlos Portela Regodeseves*

Juan Carlos Portela Regodeseves  
 Arquitecto Colex. Nº 1422

PLANO Nº

**FICHA XESTIÓN**

CLAVE DO ANBOTO

**V-011**

NIVEL DO ANBOTO

**Subida as Laxielas**

DATA

**XANEIRO 2016**

ESCALA: 1:5.000



0 25 50 m

**PLAN XERAL DE ORDENACIÓN MUNICIPAL**  
**CONCELLO DE PORTO DO SON**

PLANO DE

**FICHA DO SISTEMA XERAL VIARIO**

DOCUMENTO PARA APROBACIÓN DEFINITIVA



ANNUAL REPORT OF THE  
COMMISSIONER OF THE  
DEPARTMENT OF AGRICULTURE  
FOR THE YEAR 1900

REPORT OF THE  
COMMISSIONER OF THE  
DEPARTMENT OF AGRICULTURE  
FOR THE YEAR 1900



UNITED STATES GOVERNMENT  
WASHINGTON, D. C., 1901



# PLAN XERAL DE ORDENACIÓN MUNICIPAL

## Concello de Porto do Son

### XANEIRO 2016

#### FICHA DE SISTEMAS XERAIS

Clave: V-011

Nome: Subida as Laxielas

#### 1.SUPERFICIES

Superficie do Sistema	5.743
<b>ESTADO</b>	
Existente	1.684
Proposto	4.059
<b>XESTIÓN</b>	
Obtido	1.685
Por Obter	4.058

#### 2.RELACIÓN DETALLADA DAS SUPERFICIE

Clave	Descrición	Clasificación	Categoría	Clave	Xestión	Estado	Superficie	Obtención
V-011_0		SRUS	RPIN		Obtido	Existente	988	EXISTENTE
V-011_0		SRUS	RPIN		Por Obter	Proposto	3.006	EXPROPIACIÓN
V-011_0		SUBZ	SUDL	SU-R-05	Por Obter	Proposto	81	INCLUSIÓN
V-011_0		SURB	SUCO		Obtido	Existente	696	EXISTENTE
V-011_0		SURB	SUCO		Por Obter	Proposto	970	EXPROPIACIÓN

**DILIXENCIA:** este documento forma parte do Plan Xeral de Ordenación Municipal do Concello de Porto de Son aprobado polo Pleno da Corporación o 25/02/2016.  
O secretario,

Asdo. José Manuel González García.

#### XUNTA DE GALICIA

Aprobado definitivamente con suxeición estrita ás condicións sinaladas pola Orde da Conselleira de Medio Ambiente e Ordenación do Territorio de data

28 ABR. 2016

O xefe do servizo de Planificación Urbanística II



Fernando García-Fente Varela





Secretario,

Asdo. José Manuel González García.

PLAN XERAL DE ORDENACIÓN MUNICIPAL

Concello de Porto do Son

XANEIRO 2016

FICHA DE SISTEMAS XERAIS

Clave: V-011

Nome: Subida as Laxielas

3.RESUMO SEGÚN CLASE E CATEGORÍA DE SOLO

	SUP. TOTAL	ESTADO		XESTIÓN	
		EXISTENTE	PROPOSTO	OBTIDO	POR OBTER
SUCO	1.666	696	970	696	970
SUNC	0	0	0	0	0
<b>SURB</b>	<b>1.666</b>	<b>696</b>	<b>970</b>	<b>696</b>	<b>970</b>
NRTR	0	0	0	0	0
NREX	0	0	0	0	0
<b>SNRU</b>	<b>0</b>	<b>0</b>	<b>0</b>	<b>0</b>	<b>0</b>
SUDL	81	0	81	0	81
SUND	0	0	0	0	0
<b>SUBZ</b>	<b>81</b>	<b>0</b>	<b>81</b>	<b>0</b>	<b>81</b>
RPAC	0	0	0	0	0
RPAP	0	0	0	0	0
RPCO	0	0	0	0	0
RPEN	0	0	0	0	0
RPIN	3.995	988	3.007	989	3.006
RPFO	0	0	0	0	0
RPOR	0	0	0	0	0
RPPX	0	0	0	0	0
<b>SRUS</b>	<b>3.995</b>	<b>988</b>	<b>3.007</b>	<b>989</b>	<b>3.006</b>

4.RESUMO SEGÚN A OBTENCIÓN

OBTIDO	0
INCLUSIÓN	81
ADSCRICIÓN	0
EXPROPIACIÓN	3.977
CESIÓN	0
EXISTENTE	1.684

Aprobado definitivamente con suxeición estrita ás condicións sinaladas pola Orde da Conselleira de Medio Ambiente e Ordenación do Territorio de data

28 ABR. 2016



O xefe do servizo de Planificación Urbanística II

Fernando García-Fente Varela

5.RESUMO SEGÚN ÁMBITO

INCLUÍDO	TOTAL	EXISTENTE	PROPOSTA	OBTIDO	POR OBTER
SU-R-05	81	0	81	0	81
	81	0	81	0	81
FORA DE ÁMBITO	TOTAL	EXISTENTE	PROPOSTA	OBTIDO	POR OBTER
	5.661	1.684	3.977	1.685	3.976
	5.661	1.684	3.977	1.685	3.976



**DILIXENCIA:** este documento forma parte do Plan Xeral de Ordenación Municipal do Concello de Porto de Son aprobado polo Pleno da Corporación o 25/02/2016.

O secretario,

Asdo. José Manuel González García.

**XUNTA DE GALICIA**

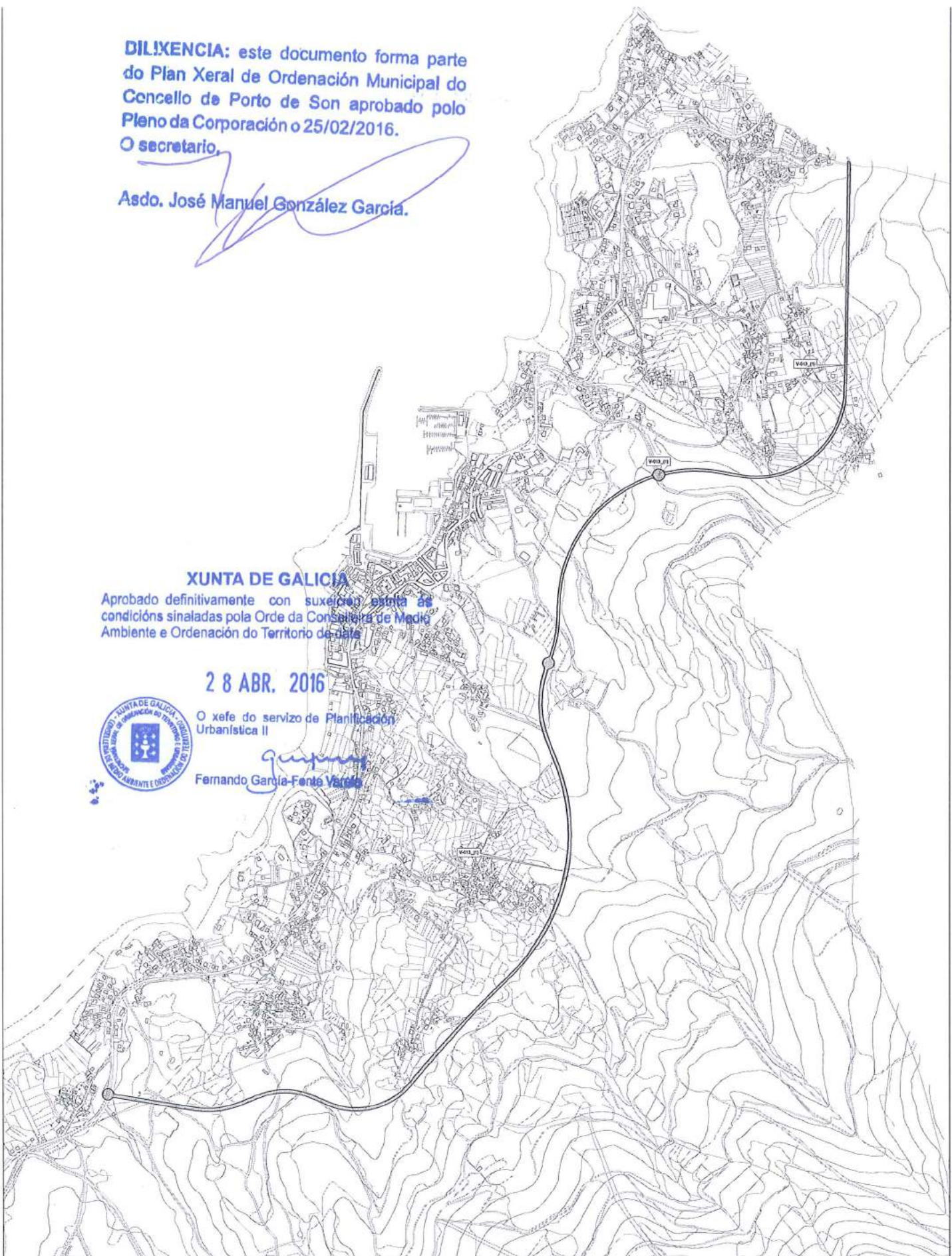
Aprobado definitivamente con suxección expresa ás condicións sinaladas pola Orde da Conselleira de Medio Ambiente e Ordenación do Territorio de data

**28 ABR. 2016**

O xefe do servizo de Planificación Urbanística II



Fernando García-Fente Varela



**CONSULTORA GALEGA**  
Rúa B Marfín N.º 8

ARNADO

Juan Carlos Portela Regodeseves  
Arquitecto Colex. N.º 1-422

PLANO N.º  
**FICHA XESTIÓN**

CLAVE DO ÁMBITO  
**V-013**

NOME DO ÁMBITO  
**Variante de Portosín (plan MOVE)**

DATA  
**XANEIRO 2016**

ESCALA 1:20.000

PLANO N.º  
6 2557

**PLAN XERAL DE ORDENACIÓN MUNICIPAL**  
**CONCELLO DE PORTO DO SON**

PLANO DE  
**FICHA DO SISTEMA XERAL VIARIO**

FASE

**DOCUMENTO PARA APROBACIÓN DEFINITIVA**





THE UNIVERSITY OF CHICAGO  
DEPARTMENT OF CHEMISTRY  
5708 SOUTH CAMPUS DRIVE  
CHICAGO, ILLINOIS 60637

John Doe, Director

RECEIVED  
DEPARTMENT OF CHEMISTRY  
UNIVERSITY OF CHICAGO  
CHICAGO, ILLINOIS 60637

NOV 15 1994

DEPARTMENT OF CHEMISTRY  
UNIVERSITY OF CHICAGO

John Doe  
Director





# PLAN XERAL DE ORDENACIÓN MUNICIPAL

## Concello de Porto do Son

### XANEIRO 2016

#### FICHA DE SISTEMAS XERAIS

Clave: V-013

Nome: Variante de Portosín (plan MOVE)

#### 1.SUPERFICIES

Superficie do Sistema	73.029
<b>ESTADO</b>	
Existente	3.220
Proposto	69.809
<b>XESTIÓN</b>	
Obtido	3.465
Por Obter	69.564

#### 2.RELACIÓN DETALLADA DAS SUPERFICIE

Clave	Descrición	Clasificación	Categoría	Clave	Xestión	Estado	Superficie	Obtención
V-013_1	Noia a Portosín	SRUS	RPIN		Obtido	Existente	3.220	EXISTENTE
V-013_1	Noia a Portosín	SRUS	RPIN		Obtido	Proposto	245	EXPROPIACIÓN
V-013_1	Noia a Portosín	SRUS	RPIN		Por Obter	Proposto	69.564	EXPROPIACIÓN

**DILIXENCIA:** este documento forma parte do Plan Xeral de Ordenación Municipal do Concello de Porto de Son aprobado polo Pleno da Corporación o 25/02/2016.

O secretario,

Asdo. José Manuel González García.

#### XUNTA DE GALICIA

Aprobado definitivamente con suxeición estrita ás condicións sinaladas pola Orde da Conselleira de Medio Ambiente e Ordenación do Territorio de data

28 ABR. 2016

O xefe do servizo de Planificación Urbanística II



Fernando García-Fente Varela





# PLAN XERAL DE ORDENACIÓN MUNICIPAL

Concello de Porto do Son

XANEIRO 2016

## FICHA DE SISTEMAS XERAIS

Clave: V-013

Nome: Variante de Portosín (plan MOVE)

### 3.RESUMO SEGÚN CLASE E CATEGORÍA DE SOLO

	SUP. TOTAL	ESTADO		XESTIÓN	
		EXISTENTE	PROPOSTO	OBTIDO	POR OBTER
SUCO	0	0	0	0	0
SUNC	0	0	0	0	0
SURB	0	0	0	0	0
NRTR	0	0	0	0	0
NREX	0	0	0	0	0
SNRU	0	0	0	0	0
SUDL	0	0	0	0	0
SUND	0	0	0	0	0
SUBZ	0	0	0	0	0
RPAC	0	0	0	0	0
RPAP	0	0	0	0	0
RPCO	0	0	0	0	0
RPEN	0	0	0	0	0
RPIN	73.029	3.220	69.809	3.465	69.564
RPFO	0	0	0	0	0
RPOR	0	0	0	0	0
RPPX	0	0	0	0	0
SRUS	73.029	3.220	69.809	3.465	69.564

XUNTA DE GALICIA

### 4.RESUMO SEGÚN A OBTENCIÓN

OBTIDO	0
INCLUSIÓN	0
ADSCRICIÓN	0
EXPROPIACIÓN	69.809
CESIÓN	0
EXISTENTE	3.220

Aprobado definitivamente con sujeción estricta ás condicións sinaladas pola Orde da Conselleira de Medio Ambiente e Ordenación do Territorio de data

28 ABR. 2016



O xefe do servizo de Planificación Urbanística II

Fernando García-Fente Varela

### 5.RESUMO SEGÚN ÁMBITO

FORA DE ÁMBITO	TOTAL	EXISTENTE	PROPOSTA	OBTIDO	POR OBTER
	73.029	3.220	69.809	3.465	69.564
	73.029	3.220	69.809	3.465	69.564

**DILIXENCIA:** este documento forma parte do Plan Xeral de Ordenación Municipal do Concello de Porto do Son aprobado polo Pleno da Corporación o 25/02/2016.

O secretario,

Asdo. José Manuel González García.







REPORT OF THE  
COMMISSIONER OF THE GENERAL LAND OFFICE  
IN RESPONSE TO THE PARLIAMENTS OF 1871

1871

Printed by  
H. K. BULLOCK, 15, BARRINGTON STREET,  
LONDON, E.C. 4.



THE REPORT OF THE  
COMMISSIONER OF THE GENERAL LAND OFFICE  
IN RESPONSE TO THE PARLIAMENTS OF 1871  
PRINTED BY H. K. BULLOCK, 15, BARRINGTON STREET,  
LONDON, E.C. 4.



# PLAN XERAL DE ORDENACIÓN MUNICIPAL

## Concello de Porto do Son

### XANEIRO 2016

#### FICHA DE SISTEMAS XERAIS

Clave: V-014      Nome: Acceso sur variante Portosín

#### 1.SUPERFICIES

Superficie do Sistema	7.220
<b>ESTADO</b>	
Existente	581
Proposto	6.639
<b>XESTIÓN</b>	
Obtido	826
Por Obter	6.394

#### 2.RELACIÓN DETALLADA DAS SUPERFICIE

Clave	Descrición	Clasificación	Categoría	Clave	Xestión	Estado	Superficie	Obtención
V-014_0		SRUS	RPIN		Obtido	Proposto	44	EXPROPIACIÓN
V-014_0		SRUS	RPIN		Por Obter	Proposto	4.299	EXPROPIACIÓN
V-014_0		SURB	SUCO		Obtido	Existente	576	EXISTENTE
V-014_0		SURB	SUCO		Obtido	Proposto	201	EXPROPIACIÓN
V-014_0		SURB	SUCO		Por Obter	Proposto	1.978	EXPROPIACIÓN
V-014_0		SURB	SUNC	APR-1-02	Obtido	Existente	5	EXISTENTE
V-014_0		SURB	SUNC	APR-1-02	Por Obter	Proposto	116	INCLUSIÓN

#### XUNTA DE GALICIA

Aprobado definitivamente con suxeición estrita ás condicións sinaladas pola Orde da Conselleira de Medio Ambiente e Ordenación do Territorio de data

28 ABR. 2016



O xefe do servizo de Planificación Urbán/ica II

Fernando García-Fente Varela

**DILIXENCIA:** este documento forma parte do Plan Xeral de Ordenación Municipal do Concello de Porto de Son aprobado polo Pleno da Corporación o 25/02/2016.

O secretario,

Asdo. José Manuel González García.





secretario,

Asdo. José Manuel González García.

PLAN XERAL DE ORDENACIÓN MUNICIPAL

Concello de Porto do Son

XANEIRO 2016

FICHA DE SISTEMAS XERAIS

Clave: V-014

Nome: Acceso sur variante Portosín

3.RESUMO SEGÚN CLASE E CATEGORÍA DE SOLO

	SUP. TOTAL	ESTADO		XESTIÓN	
		EXISTENTE	PROPOSTO	OBTIDO	POR OBTER
SUCO	2.755	576	2.179	777	1.978
SUNC	121	5	116	5	116
<b>SURB</b>	<b>2.877</b>	<b>581</b>	<b>2.296</b>	<b>782</b>	<b>2.095</b>
NRTR	0	0	0	0	0
NREX	0	0	0	0	0
SNRU	0	0	0	0	0
SUDL	0	0	0	0	0
SUND	0	0	0	0	0
<b>SUBZ</b>	<b>0</b>	<b>0</b>	<b>0</b>	<b>0</b>	<b>0</b>
RPAC	0	0	0	0	0
RPAP	0	0	0	0	0
RPCO	0	0	0	0	0
RPEN	0	0	0	0	0
RPIN	4.343	0	4.343	44	4.299
RPFO	0	0	0	0	0
RPOR	0	0	0	0	0
RPPX	0	0	0	0	0
<b>SRUS</b>	<b>4.343</b>	<b>0</b>	<b>4.343</b>	<b>44</b>	<b>4.299</b>

XUNTA DE GALICIA  
Aprobado definitivamente con suxeición estral as condicións sinaladas pola Orde da Conselleira de Medio Ambiente e Ordenación do Territorio de data

4.RESUMO SEGÚN A OBTENCIÓN

OBTIDO	0
INCLUSIÓN	116
ADSCRICIÓN	0
EXPROPIACIÓN	6.522
CESIÓN	0
EXISTENTE	581

28 ABR. 2016



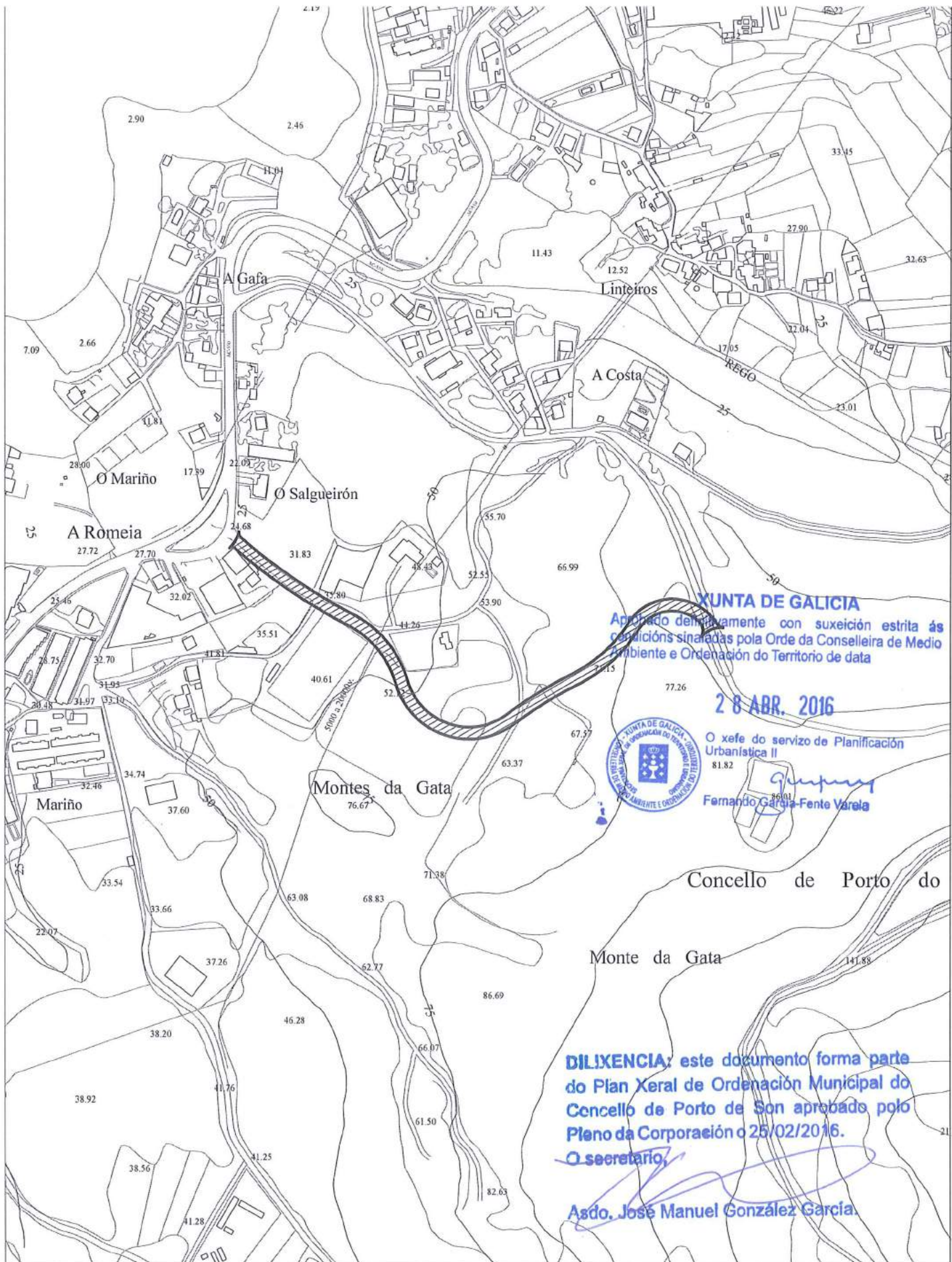
O xefe do servizo de Planificación Urbanística II

Fernando García-Fente Varela

5.RESUMO SEGÚN ÁMBITO

INCLUÍDO	TOTAL	EXISTENTE	PROPOSTA	OBTIDO	POR OBTER
APR-1-02	121	5	116	5	116
	121	5	116	5	116
<b>FORA DE ÁMBITO</b>	<b>TOTAL</b>	<b>EXISTENTE</b>	<b>PROPOSTA</b>	<b>OBTIDO</b>	<b>POR OBTER</b>
	7.098	576	6.522	821	6.277
	7.098	576	6.522	821	6.277





**XUNTA DE GALICIA**  
 Aprobado definitivamente con sujeción estricta ás  
 condicións sinaladas pola Orde da Conselleira de Medio  
 Ambiente e Ordenación do Territorio de data

**28 ABR. 2016**



O xefe do servizo de Planificación  
 Urbanística II

*Fernando García-Fente Varela*  
 Fernando García-Fente Varela

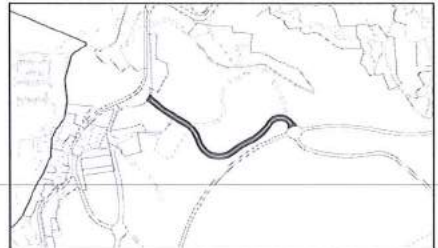
Concello de Porto do

Monte da Gata

**DILIXENCIA:** este documento forma parte  
 do Plan Xeral de Ordenación Municipal do  
 Concello de Porto do Son aprobado polo  
 Pleno da Corporación o 25/02/2016.

O secretario,

*Asdo. José Manuel González García*



**CONSULTORA GALEGA**  
 Rúa B Mariño 1/3 B

ASINADO

*Juan Carlos Portela Regodesevas*

Juan Carlos Portela Regodesevas  
 Arquitecto Colex. N° 1422

PLANO N°  
**FICHA XESTIÓN**

CLAVE DO ÁMBITO  
**V-015**

NOME DO ÁMBITO  
**Acceso Norte Variante de  
 Portosín**

DATA  
**XANEIRO 2016**

ESCALA: 1:5.000

0 25 50 m

**PLAN XERAL DE ORDENACIÓN MUNICIPAL**  
**CONCELLO DE PORTO DO SON**

PLANO DE  
**FICHA DO SISTEMA XERAL VIARIO**

DOCUMENTO PARA APROBACIÓN DEFINITIVA



DECLARATION

I hereby declare that the information provided in this document is true and correct to the best of my knowledge and belief.

DECLARATION

I hereby declare that the information provided in this document is true and correct to the best of my knowledge and belief.



DECLARATION

I hereby declare that the information provided in this document is true and correct to the best of my knowledge and belief.

I hereby declare that the information provided in this document is true and correct to the best of my knowledge and belief.



# PLAN XERAL DE ORDENACIÓN MUNICIPAL

## Concello de Porto do Son

### XANEIRO 2016

#### FICHA DE SISTEMAS XERAIS

Clave: V-015

Nome: Acceso Norte Variante de Portosín

#### 1.SUPERFICIES

Superficie do Sistema	7.297
<b>ESTADO</b>	
Existente	1.113
Proposto	6.184
<b>XESTIÓN</b>	
Obtido	1.804
Por Obter	5.494

#### 2.RELACIÓN DETALLADA DAS SUPERFICIE

Clave	Descrición	Clasificación	Categoría	Clave	Xestión	Estado	Superficie	Obtención
V-015_0		SRUS	RPIN		Obtido	Existente	303	EXISTENTE
V-015_0		SRUS	RPIN		Obtido	Proposto	691	EXPROPIACIÓN
V-015_0		SRUS	RPIN		Por Obter	Proposto	5.098	EXPROPIACIÓN
V-015_0		SURB	SUCO		Obtido	Existente	810	EXISTENTE
V-015_0		SURB	SUCO		Por Obter	Proposto	396	EXPROPIACIÓN

**DILIXENCIA:** este documento forma parte do Plan Xeral de Ordenación Municipal do Concello de Porto de Son aprobado polo Pleno da Corporación o 25/02/2016.

O secretario,

Asdo. José Manuel González García.

**XUNTA DE GALICIA**  
Aprobado definitivamente con suxeición estrita ás condicións sinaladas pola Orde da Conselleira de Medio Ambiente e Ordenación do Territorio de data

28 ABR. 2016

O xefe do servizo de Planificación Urbanística II



Fernando García-Fente Varela





# PLAN XERAL DE ORDENACIÓN MUNICIPAL

## Concello de Porto do Son

### XANEIRO 2016

#### FICHA DE SISTEMAS XERAIS

Clave: V-015

Nome: Acceso Norte Variante de Portosín

#### 3.RESUMO SEGÚN CLASE E CATEGORÍA DE SOLO

	SUP. TOTAL	ESTADO		XESTIÓN	
		EXISTENTE	PROPOSTO	OBTIDO	POR OBTER
SUCO	1.206	810	396	810	396
SUNC	0	0	0	0	0
<b>SURB</b>	<b>1.206</b>	<b>810</b>	<b>396</b>	<b>810</b>	<b>396</b>
NRTR	0	0	0	0	0
NREX	0	0	0	0	0
<b>SNRU</b>	<b>0</b>	<b>0</b>	<b>0</b>	<b>0</b>	<b>0</b>
SUDL	0	0	0	0	0
SUND	0	0	0	0	0
<b>SUBZ</b>	<b>0</b>	<b>0</b>	<b>0</b>	<b>0</b>	<b>0</b>
RPAC	0	0	0	0	0
RPAP	0	0	0	0	0
RPCO	0	0	0	0	0
RPEN	0	0	0	0	0
RPIN	6.092	303	5.789	994	5.098
RPFO	0	0	0	0	0
RPOR	0	0	0	0	0
RPPX	0	0	0	0	0
<b>SRUS</b>	<b>6.092</b>	<b>303</b>	<b>5.789</b>	<b>994</b>	<b>5.098</b>

#### 4.RESUMO SEGÚN A OBTENCIÓN

OBTIDO	0
INCLUSIÓN	0
ADSCRICIÓN	0
EXPROPIACIÓN	6.184
CESIÓN	0
EXISTENTE	1.113

**XUNTA DE GALICIA**  
 Aprobado definitivamente con suxeición estrita ás condicións sinaladas pola Orde da Conselleira de Medio Ambiente e Ordenación do Territorio de data

28 ABR. 2016

O xefe do servizo de Planificación Urbanística II

*Fernando García-Fente Varela*  
 Fernando García-Fente Varela

#### 5.RESUMO SEGÚN ÁMBITO

FORA DE ÁMBITO	TOTAL	EXISTENTE	PROPOSTA	OBTIDO	POR OBTER
	7.297	1.113	6.184	1.804	5.494
	7.297	1.113	6.184	1.804	5.494

**DILIXENCIA:** este documento forma parte do Plan Xeral de Ordenación Municipal do Concello de Porto do Son aprobado polo Pleno da Corporación o 25/02/2016.  
 O secretario,

*Asdo. José Manuel González García.*



**XUNTA DE GALICIA**

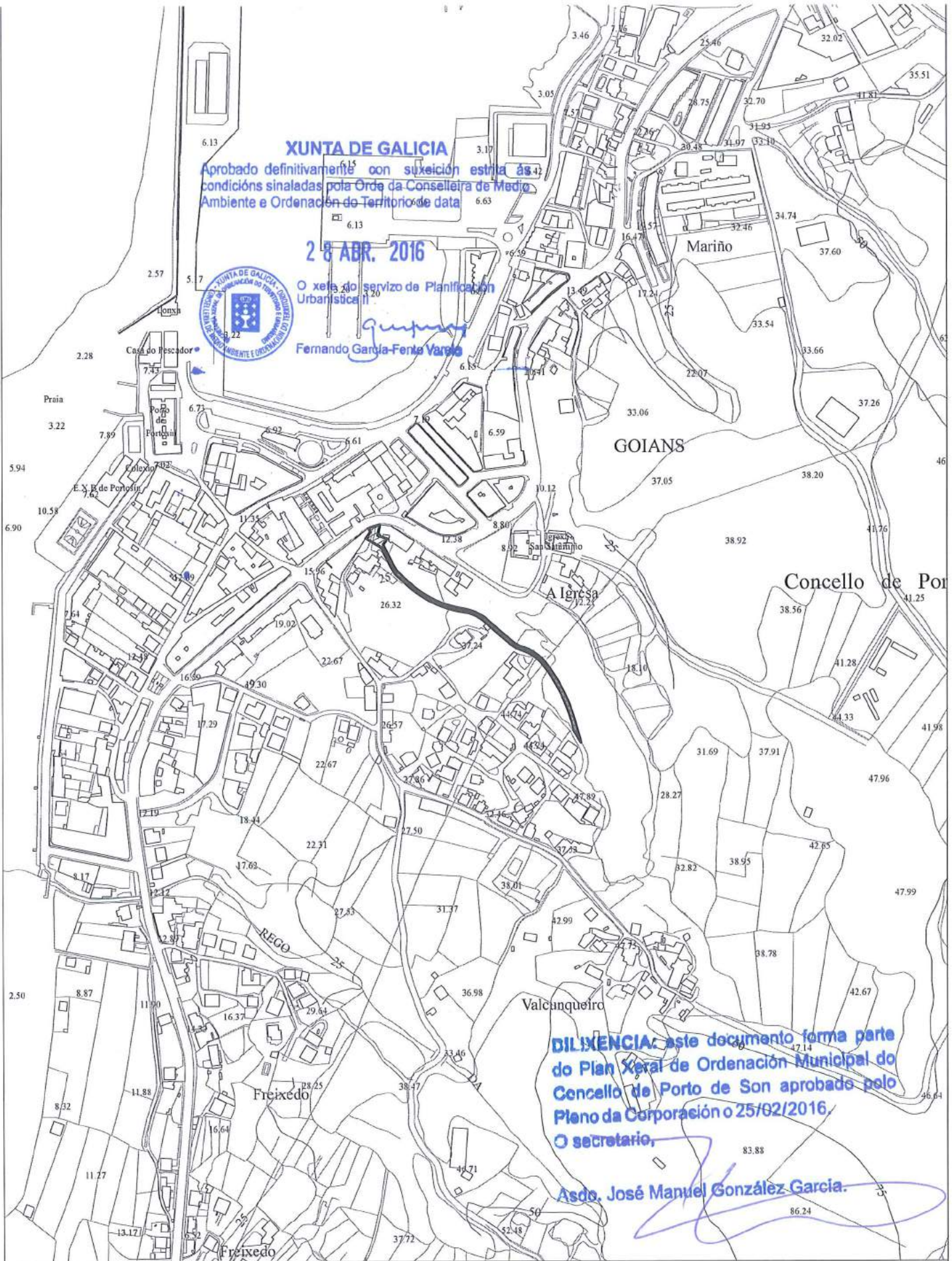
Aprobado definitivamente con sujeción estricta as  
condicións sinaladas pola Orde da Conselleira de Medio  
Ambiente e Ordenación do Territorio de data

**28 ABR. 2016**



O xefe do servizo de Planificación  
Urbanística

*Fernando García-Fente Varela*  
Fernando García-Fente Varela



**DILIXENCIA:** este documento forma parte  
do Plan Xeral de Ordenación Municipal do  
Concello de Porto do Son aprobado polo  
Pleno da Corporación o 25/02/2016.

O secretario,  
*Asdo. José Manuel González García.*



**CONSULTORA GALEGA**  
Rúa de Marín, 19-23  
  
ASINADO:  
*[Signature]*  
  
Juan Carlos Portela Regodeseves  
Arquitecto Colex. Nº 1422

PLANO Nº:  
**FICHA XESTIÓN**  
CLAVE DO AVISTO:  
**L-001**  
NOME DO AVISTO:  
**Paseo de Campanario a  
Valcunheiro**  
DATA:  
**XANEIRO 2016**  
ESCALA: 1:5.000

**PLAN XERAL DE ORDENACIÓN MUNICIPAL  
CONCELLO DE PORTO DO SON**  
  
PLANO DE:  
**FICHA DO SISTEMA XERAL DE ESPAZOS LIBRES**  
  
DOCUMENTO PARA APROBACIÓN DEFINITIVA





SECRETARIA DE SAUDE

SECRETARIA DE SAUDE  
SECRETARIA DE SAUDE  
SECRETARIA DE SAUDE

SECRETARIA DE SAUDE

SECRETARIA DE SAUDE

SECRETARIA DE SAUDE

SECRETARIA DE SAUDE



SECRETARIA DE SAUDE  
SECRETARIA DE SAUDE  
SECRETARIA DE SAUDE

SECRETARIA DE SAUDE



# PLAN XERAL DE ORDENACIÓN MUNICIPAL

Concello de Porto do Son

XANEIRO 2016

## FICHA DE SISTEMAS XERAIS

Clave: L-001

Nome: Paseo de Campanario a Valcunheiro

### 1.SUPERFICIES

Superficie do Sistema	1.087
<b>ESTADO</b>	
Existente	0
Proposto	1.087
<b>XESTIÓN</b>	
Obtido	6
Por Obter	1.081

### 2.RELACIÓN DETALLADA DAS SUPERFICIE

Clave	Descrición	Clasificación	Categoría	Clave	Xestión	Estado	Superficie	Obtención
L-001_0		SRUS	RPOR		Por Obter	Proposto	337	EXPROPIACIÓN
L-001_0		SURB	SUNC	APR-1-02	Obtido	Proposto	6	INCLUSIÓN
L-001_0		SURB	SUNC	APR-1-02	Por Obter	Proposto	744	INCLUSIÓN

**DILIXENCIA:** este documento forma parte do Plan Xeral de Ordenación Municipal do Concello de Porto de Son aprobado polo Pleno da Corporación o 25/02/2016.  
O secretario,

Asdo. José Manuel González García.

**XUNTA DE GALICIA**

Aprobado definitivamente con suxeición estrita ás condicións sinaladas pola Orde da Conselleira de Medio Ambiente e Ordenación do Territorio de data

28 ABR. 2016

O xefe do servizo de Planificación Urbanística II



Fernando García-Fente Varela



DILIXENCIA: este documento forma parte do Plan Xeral de Ordenación Municipal do Concello de Porto de Son aprobado polo Pleno da Corporación o 25/02/2016.



Abogado: José Manuel González García.

## PLAN XERAL DE ORDENACIÓN MUNICIPAL

Concello de Porto de Son

XANEIRO 2016

### FICHA DE SISTEMAS XERAIS

Clave: L-001

Nome: Paseo de Campanario a Valcunqueiro

#### 3. RESUMO SEGÚN CLASE E CATEGORÍA DE SOLO

	SUP. TOTAL	ESTADO		XESTIÓN	
		EXISTENTE	PROPOSTO	OBTIDO	POR OBTER
SUCO	0	0	0	0	0
SUNC	749	0	749	6	744
<b>SURB</b>	<b>749</b>	<b>0</b>	<b>749</b>	<b>6</b>	<b>744</b>
NRTR	0	0	0	0	0
NREX	0	0	0	0	0
SNRU	0	0	0	0	0
SUDL	0	0	0	0	0
SUND	0	0	0	0	0
SUBZ	0	0	0	0	0
RPAC	0	0	0	0	0
RPAP	0	0	0	0	0
RPCO	0	0	0	0	0
RPEN	0	0	0	0	0
RPIN	0	0	0	0	0
RPFO	0	0	0	0	0
RPOR	337	0	337	0	337
RPPX	0	0	0	0	0
<b>SRUS</b>	<b>337</b>	<b>0</b>	<b>337</b>	<b>0</b>	<b>337</b>

#### 4. RESUMO SEGÚN A OBTENCIÓN

OBTIDO	0
INCLUSIÓN	749
ADSCRICIÓN	0
EXPROPIACIÓN	337
CESIÓN	0
EXISTENTE	0

XUNTA DE GALICIA  
Aprobado definitivamente con suxeición estricte ás condicións sinaladas pola Orde da Conselleira de Medio Ambiente e Ordenación do Territorio de data

28 ABR. 2016



O xefe do servizo de Planificación Urbanística II

Fernando García-Fente Varela

#### 5. RESUMO SEGÚN ÁMBITO

INCLUIDO	TOTAL	EXISTENTE	PROPOSTA	OBTIDO	POR OBTER
APR-1-02	749	0	749	6	744
	749	0	749	6	744
<b>FORA DE ÁMBITO</b>	<b>TOTAL</b>	<b>EXISTENTE</b>	<b>PROPOSTA</b>	<b>OBTIDO</b>	<b>POR OBTER</b>
	337	0	337	0	337
	337	0	337	0	337

**DILIXENCIA:** este documento forma parte do Plan Xeral de Ordenación Municipal do Concello de Porto de Son aprobado polo Pleno da Corporación o 25/02/2016.

O secretario,

Asdo. José Manuel González García.

**XUNTA DE GALICIA**

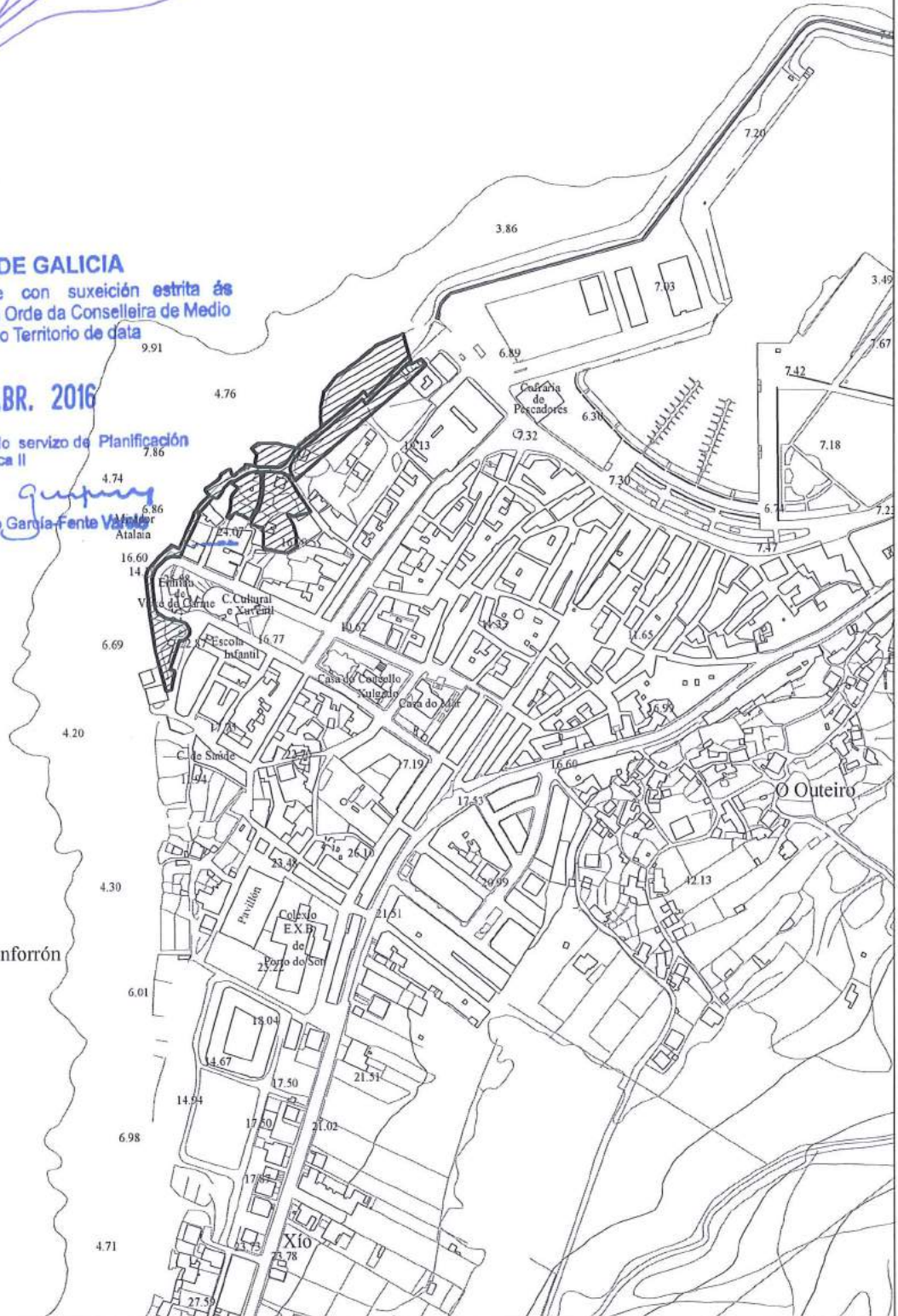
Aprobado definitivamente con suxeición estrita ás condicións sinaladas pola Orde da Conselleira de Medio Ambiente e Ordenación do Territorio de data

**28 ABR. 2016**

O xefe do servizo de Planificación Urbanística II

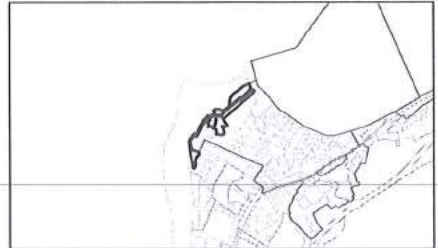


*Fernando García Fente Varela*  
 Fernando García Fente Varela



Praia de Fonferrón

O Outeiro



**CONSULTORA GALEGA**  
 Rúa S. Martiño 1/3 B

ASINADO

Juan Carlos Portela Regodaseves  
 Arquitecto Colex. Nº 1422

PLANO Nº

**FICHA XESTIÓN**

CLAVE DO AMBTO  
**L-004**

NOVEDO AMBTO  
**Paseo marítimo de Porto do Son**

DATA  
**XANEIRO 2016**

ESCALA: 1:5.000

0 25 50 m

**PLAN XERAL DE ORDENACIÓN MUNICIPAL**  
**CONCELLO DE PORTO DO SON**

PLANO DE  
**FICHA DO SISTEMA XERAL DE ESPAZOS LIBRES**

DOCUMENTO PARA APROBACIÓN DEFINITIVA



2017年12月25日  
第1234号  
关于...  
...

...

### 附件一

...

### 附件二

...





# PLAN XERAL DE ORDENACIÓN MUNICIPAL

## Concello de Porto do Son

### XANEIRO 2016

#### FICHA DE SISTEMAS XERAIS

Clave: L-004

Nome: Paseo marítimo de Porto do Son

#### 1.SUPERFICIES

Superficie do Sistema	8.676
<b>ESTADO</b>	
Existente	4.065
Proposto	4.611
<b>XESTIÓN</b>	
Obtido	5.922
Por Obter	2.754

#### 2.RELACIÓN DETALLADA DAS SUPERFICIE

Clave	Descrición	Clasificación	Categoría	Clave	Xestión	Estado	Superficie	Obtención
L-004_0		SURB	SUCO		Obtido	Existente	4.025	EXISTENTE
L-004_0		SURB	SUCO		Obtido	Proposto	1.783	EXPROPIACIÓN
L-004_0		SURB	SUCO		Por Obter	Proposto	1.471	EXPROPIACIÓN
L-004_0		SURB	SUNC	APR-2-01	Obtido	Existente	40	EXISTENTE
L-004_0		SURB	SUNC	APR-2-01	Obtido	Proposto	74	EXPROPIACIÓN
L-004_0		SURB	SUNC	APR-2-01	Por Obter	Proposto	1.283	EXPROPIACIÓN

**DILIXENCIA:** este documento forma parte do Plan Xeral de Ordenación Municipal do Concello de Porto de Son aprobado polo Pleno da Corporación o 25/02/2016.  
O secretario,

Asdo. José Manuel González García.

**XUNTA DE GALICIA**  
Aprobado definitivamente con suxeición estrita ás condicións sinaladas pola Orde da Conselleira de Medio Ambiente e Ordenación do Territorio de data

28 ABR. 2016

O xefe do servizo de Planificación Urbanística II



Fernando García-Fente Varela



DILIXENCIA: este documento forma parte do Plan Xeral de Ordenación Municipal do Concello de Porto de Son aprobado polo Pleno da Corporación o 25/02/2016



Secretario,

Ass. José Manuel González García.

**PLAN XERAL DE ORDENACIÓN MUNICIPAL**

**Concello de Porto de Son**

**XANEIRO 2016**

**FICHA DE SISTEMAS XERAIS**

Clave: L-004

Nome: Paseo marítimo de Porto de Son

**3.RESUMO SEGÚN CLASE E CATEGORÍA DE SOLO**

	SUP. TOTAL	ESTADO		XESTIÓN	
		EXISTENTE	PROPOSTO	OBTIDO	POR OBTER
SUCO	7.278	4.025	3.254	5.807	1.471
SUNC	1.398	40	1.358	115	1.283
<b>SURB</b>	<b>8.676</b>	<b>4.065</b>	<b>4.611</b>	<b>5.922</b>	<b>2.754</b>
NRTR	0	0	0	0	0
NREX	0	0	0	0	0
<b>SNRU</b>	<b>0</b>	<b>0</b>	<b>0</b>	<b>0</b>	<b>0</b>
SUDL	0	0	0	0	0
SUND	0	0	0	0	0
<b>SUBZ</b>	<b>0</b>	<b>0</b>	<b>0</b>	<b>0</b>	<b>0</b>
RPAC	0	0	0	0	0
RPAP	0	0	0	0	0
RPCO	0	0	0	0	0
RPEN	0	0	0	0	0
RPIN	0	0	0	0	0
RPFO	0	0	0	0	0
RPOR	0	0	0	0	0
RPPX	0	0	0	0	0
<b>SRUS</b>	<b>0</b>	<b>0</b>	<b>0</b>	<b>0</b>	<b>0</b>

**XUNTA DE GALICIA**

Aprobado definitivamente con suxeición estrita ás condicións sinaladas pola Orde da Conselleira de Medio Ambiente e Ordenación do Territorio de data

**28 ABR. 2016**



O xefe do servizo de Planificación Urbanística II

Fernando García-Fente Varela

**4.RESUMO SEGÚN A OBTENCIÓN**

OBTIDO	0
INCLUSIÓN	0
ADSCRICIÓN	0
EXPROPIACIÓN	4.611
CESIÓN	0
EXISTENTE	4.065

**5.RESUMO SEGÚN ÁMBITO**

INCLUÍDO	TOTAL	EXISTENTE	PROPOSTA	OBTIDO	POR OBTER
APR-2-01	1.398	40	1.358	115	1.283
	1.398	40	1.358	115	1.283
<b>FORA DE ÁMBITO</b>	<b>TOTAL</b>	<b>EXISTENTE</b>	<b>PROPOSTA</b>	<b>OBTIDO</b>	<b>POR OBTER</b>
	7.278	4.025	3.254	5.807	1.471
	7.278	4.025	3.254	5.807	1.471

**DILIXENCIA:** este documento forma parte do Plan Xeral de Ordenación Municipal do Concello de Porto de Son aprobado polo Pleno da Corporación o 25/02/2016.

O secretario,

Asdo. José Manuel González García.

Praia de Fonferrón

**XUNTA DE GALICIA**

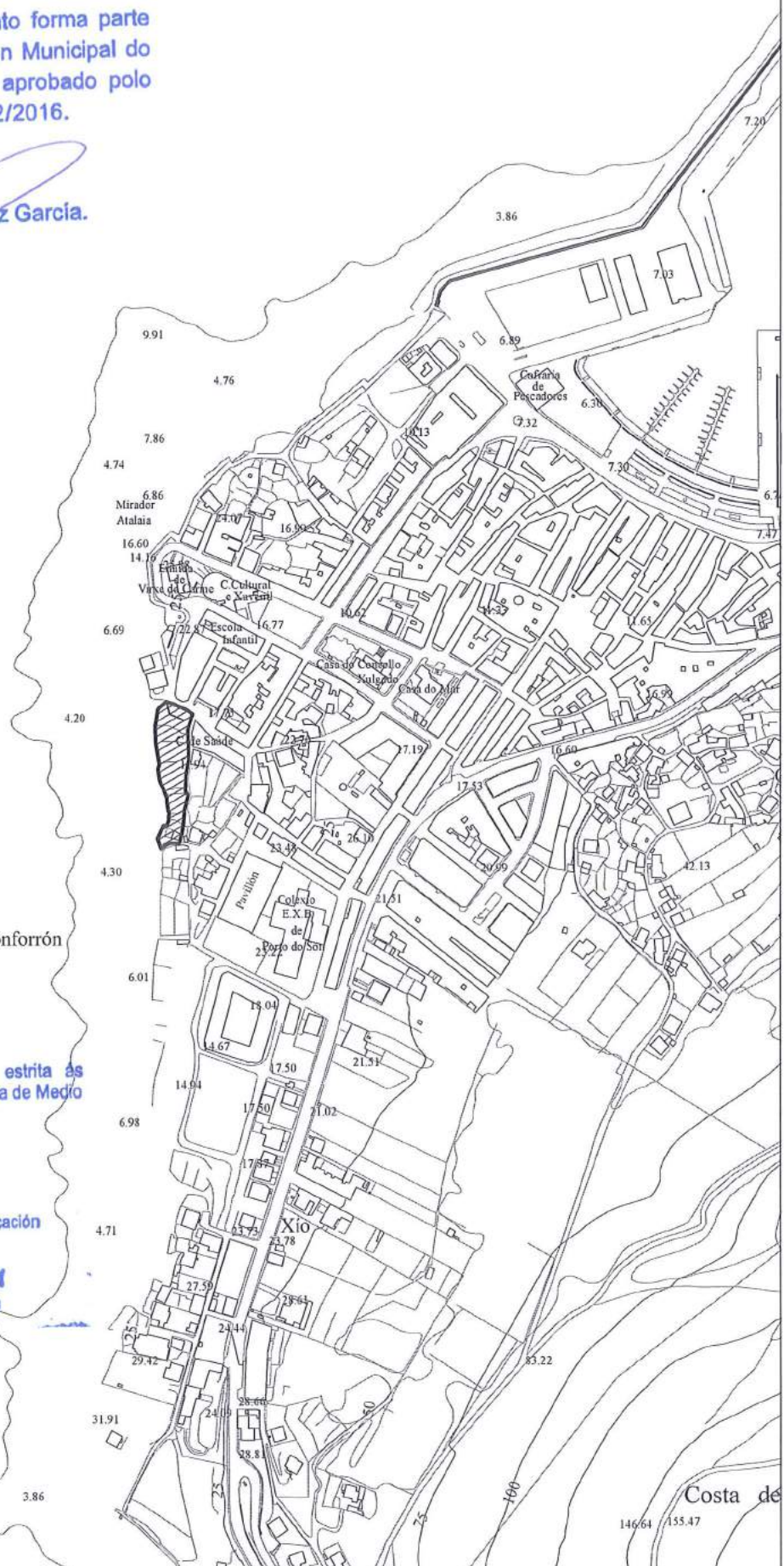
Aprobado definitivamente con suxeición estrita ás condicións sinaladas pola Orde da Conselleira de Medio Ambiente e Ordenación do Territorio de data

**2 8 ABR. 2016**

O xefe do servizo de Planificación Urbanística II



Fernando García-Fente Varela



Costa de



**CONSULTORA GALEGA**  
Rúa S. Martiño N.º 8

ASINADO:

Juan Carlos Portela Regodeseves  
Arquitecto Colex. N.º 1422

PLANO N.º  
**FICHA XESTIÓN**

CLAVE DO ÁMBITO  
**L-037**

NOVEDO DO ÁMBITO  
**Espazo libre**

DATA  
**XANEIRO 2016**

ESCALA 1:5.000

**PLAN XERAL DE ORDENACIÓN MUNICIPAL**  
**CONCELLO DE PORTO DO SON**

PLANO DE  
**FICHA DO SISTEMA XERAL DE ESPAZOS LIBRES**

DOCUMENTO PARA APROBACIÓN DEFINITIVA





ANNUAL REPORT OF THE  
COMMISSIONER OF THE  
DEPARTMENT OF  
CORRECTIONS

FOR THE YEAR ENDING  
MARCH 31, 1911

STATE OF MASSACHUSETTS  
DEPARTMENT OF CORRECTIONS  
COMMISSIONER

REPORT

FOR THE YEAR ENDING  
MARCH 31, 1911





# PLAN XERAL DE ORDENACIÓN MUNICIPAL

## Concello de Porto do Son

### XANEIRO 2016

#### FICHA DE SISTEMAS XERAIS

Clave: L-037

Nome: Espazo libre

#### 1.SUPERFICIES

Superficie do Sistema	2.206
<b>ESTADO</b>	
Existente	0
Proposto	2.206
<b>XESTIÓN</b>	
Obtido	1
Por Obter	2.206

#### 2.RELACIÓN DETALLADA DAS SUPERFICIE

Clave	Descrición	Clasificación	Categoría	Clave	Xestión	Estado	Superficie	Obtención
L-037_0		SURB	SUCO		Por Obter	Proposto	2.206	EXPROPIACIÓN

**DILIXENCIA:** este documento forma parte do Plan Xeral de Ordenación Municipal do Concello de Porto do Son aprobado polo Pleno da Corporación o 25/02/2016.  
O secretario,

Asdo. José Manuel González García.

**XUNTA DE GALICIA**  
Aprobado definitivamente con suxeición estrita ás condicións sinaladas pola Orde da Conselleira de Medio Ambiente e Ordenación do Territorio de data

28 ABR. 2016

O xefe do servizo de Planificación Urbanística II

Fernando García-Fente Varela







# PLAN XERAL DE ORDENACIÓN MUNICIPAL

## Concello de Porto do Son

### XANEIRO 2016

#### FICHA DE SISTEMAS XERAIS

Clave: L-037

Nome: Espazo libre

#### 3.RESUMO SEGÚN CLASE E CATEGORÍA DE SOLO

	SUP. TOTAL	ESTADO		XESTIÓN	
		EXISTENTE	PROPOSTO	OBTIDO	POR OBTER
SUCO	2.206	0	2.206	1	2.206
SUNC	0	0	0	0	0
<b>SURB</b>	<b>2.206</b>	<b>0</b>	<b>2.206</b>	<b>1</b>	<b>2.206</b>
NRTR	0	0	0	0	0
NREX	0	0	0	0	0
SNRU	0	0	0	0	0
SUDL	0	0	0	0	0
SUND	0	0	0	0	0
<b>SUBZ</b>	<b>0</b>	<b>0</b>	<b>0</b>	<b>0</b>	<b>0</b>
RPAC	0	0	0	0	0
RPAP	0	0	0	0	0
RPCO	0	0	0	0	0
RPEN	0	0	0	0	0
RPIN	0	0	0	0	0
RPFO	0	0	0	0	0
RPOR	0	0	0	0	0
RPPX	0	0	0	0	0
<b>SRUS</b>	<b>0</b>	<b>0</b>	<b>0</b>	<b>0</b>	<b>0</b>

#### 4.RESUMO SEGÚN A OBTENCIÓN

OBTIDO	0
INCLUSIÓN	0
ADSCRICIÓN	0
EXPROPIACIÓN	2.206
CESIÓN	0
EXISTENTE	0

**XUNTA DE GALICIA**  
 Aprobado definitivamente con suxeición estrita ás condicións sinaladas pola Orde da Conselleira de Medio Ambiente e Ordenación do Territorio de data

28 ABR. 2016



O xefe do servizo de Planificación Urbanística II

Fernando García-Fente Varela

#### 5.RESUMO SEGÚN ÁMBITO

FORA DE ÁMBITO	TOTAL	EXISTENTE	PROPOSTA	OBTIDO	POR OBTER
	2.206	0	2.206	1	2.206
	2.206	0	2.206	1	2.206

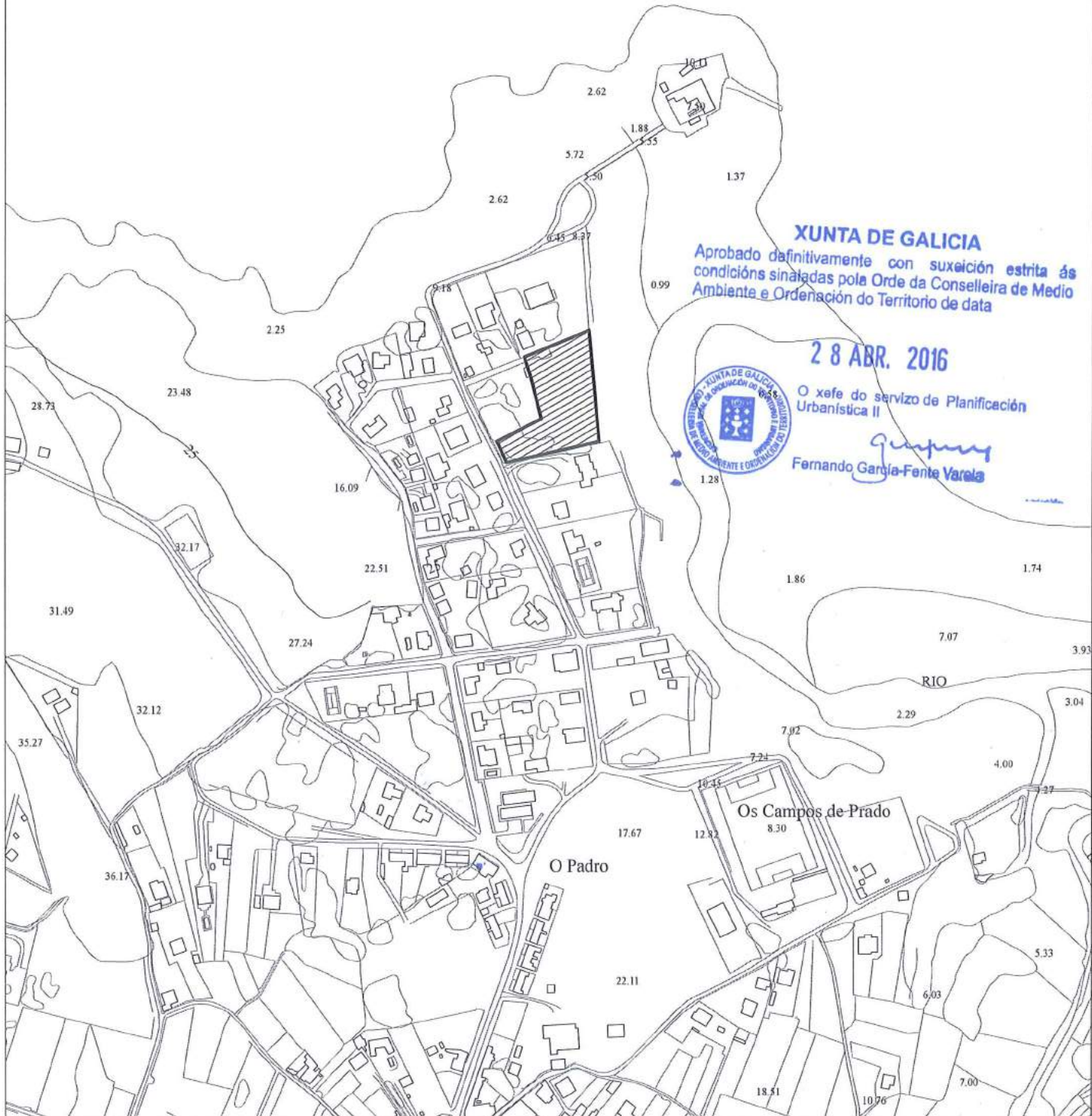
**DILIXENCIA:** este documento forma parte do Plan Xeral de Ordenación Municipal do Concello de Porto de Son aprobado polo Pleno da Corporación o 25/02/2016.  
 O secretario,

Asdo. José Manuel González García.

**DILIXENCIA:** este documento forma parte do Plan Xeral de Ordenación Municipal do Concello de Porto de Son aprobado polo Pleno da Corporación o 25/02/2016.

O secretario,

*Asdo. José Manuel González García*

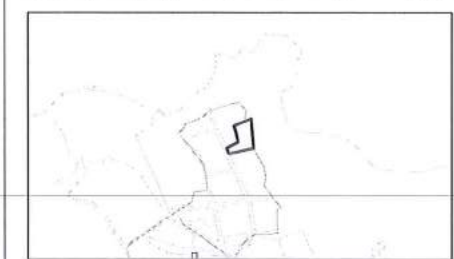


**XUNTA DE GALICIA**  
 Aprobado definitivamente con suxeición estrita ás condicións sinaladas pola Orde da Conselleira de Medio Ambiente e Ordenación do Territorio de data

**28 ABR. 2016**

O xefe do servizo de Planificación Urbanística II

*Fernando García-Fente Varela*  
**Fernando García-Fente Varela**



<b>CONSULTORA GALEGA</b> Rúa B Nacional 193 B	<b>PLANO Nº</b> <b>FICHA XESTIÓN</b>	<b>PLAN XERAL DE ORDENACIÓN MUNICIPAL</b> <b>CONCELLO DE PORTO DO SON</b>	
	<b>ASINADO</b> 		
<b>Juan Carlos Portela Regodesevas</b> Arquitecto Colex. Nº 1422	<b>NOME DO ÁMBITO</b> <b>Espazo libre na praia de Agueira</b>	<b>DATA</b> <b>XANEIRO 2016</b>	<b>ESCALA</b> 1:5.000 0 33 50 m
		<b>FASE</b> <b>DOCUMENTO PARA APROBACIÓN DEFINITIVA</b>	



THE NATIONAL BUREAU OF STANDARDS  
100 COLLEGE PARK, MARYLAND 20740  
TELEPHONE (301) 975-3000  
FACSIMILE (301) 975-2850

STANDARD NO. 100-10  
100-10  
100-10  
100-10





# PLAN XERAL DE ORDENACIÓN MUNICIPAL

Concello de Porto do Son

XANEIRO 2016

## FICHA DE SISTEMAS XERAIS

Clave: L-047

Nome: Espazo libre na praia de Aguieira

### 1.SUPERFICIES

Superficie do Sistema	5.665
<b>ESTADO</b>	
Existente	0
Proposto	5.665
<b>XESTIÓN</b>	
Obtido	138
Por Obter	5.526

### 2.RELACIÓN DETALLADA DAS SUPERFICIE

Clave	Descrición	Clasificación	Categoría	Clave	Xestión	Estado	Superficie	Obtención
L-047_0		SNRU	NREX	NR-029	Por Obter	Proposto	3	EXPROPIACIÓN
L-047_0		SRUS	RPCO		Por Obter	Proposto	884	EXPROPIACIÓN
L-047_0		SRUS	RPCO-R		Obtido	Proposto	138	EXPROPIACIÓN
L-047_0		SRUS	RPCO-R		Por Obter	Proposto	4.639	EXPROPIACIÓN

**DILIXENCIA:** este documento forma parte do Plan Xeral de Ordenación Municipal do Concello de Porto de Son aprobado polo Pleno da Corporación o 25/02/2016.

O secretario,

Asdo. José Manuel González García.

**XUNTA DE GALICIA**  
Aprobado definitivamente con suxeición estrita ás condicións sinaladas pola Orde da Conselleira de Medio Ambiente e Ordenación do Territorio de data

28 ABR. 2016



O xefe do servizo de Planificación Urbanística II

Fernando García-Fente Varela



**DILIXENCIA:** este documento forma parte do Plan Xeral de Ordenación Municipal do Concello de Porto de Son aprobado polo Pleno da Corporación o 25/02/2016.



Secretario,

Asdo. José Manuel González García.

**PLAN XERAL DE ORDENACIÓN MUNICIPAL**

**Concello de Porto do Son**

**XANEIRO 2016**

**FICHA DE SISTEMAS XERAIS**

Clave: L-047

Nome: Espazo libre na praia de Aguieira

**3.RESUMO SEGÚN CLASE E CATEGORÍA DE SOLO**

	ESTADO			XESTIÓN	
	SUP. TOTAL	EXISTENTE	PROPOSTO	OBTIDO	POR OBTER
SUCO	0	0	0	0	0
SUNC	0	0	0	0	0
SURB	0	0	0	0	0
NRTR	0	0	0	0	0
NREX	3	0	3	0	3
SNRU	3	0	3	0	3
SUDL	0	0	0	0	0
SUND	0	0	0	0	0
SUBZ	0	0	0	0	0
RPAC	0	0	0	0	0
RPAP	0	0	0	0	0
RPCO	5.662	0	5.662	138	5.523
RPEN	0	0	0	0	0
RPIN	0	0	0	0	0
RPFO	0	0	0	0	0
RPOR	0	0	0	0	0
RPPX	0	0	0	0	0
SRUS	5.662	0	5.662	138	5.523

**4.RESUMO SEGÚN A OBTENCIÓN**

OBTIDO	0
INCLUSIÓN	0
ADSCRICIÓN	0
EXPROPIACIÓN	5.665
CESIÓN	0
EXISTENTE	0

**XUNTA DE GALICIA**  
Aprobado definitivamente, con suxeición estrita ás condicións sinaladas pola Orde da Conselleira de Medio Ambiente e Ordenación do Territorio de data

**28 ABR. 2016**



O xefe do servizo de Planificación Urbanística II

Fernando García-Fente Varela

**5.RESUMO SEGÚN ÁMBITO**

INCLUÍDO	TOTAL	EXISTENTE	PROPOSTA	OBTIDO	POR OBTER
NR-029	3	0	3	0	3
	3	0	3	0	3
FORA DE ÁMBITO	TOTAL	EXISTENTE	PROPOSTA	OBTIDO	POR OBTER
	5.662	0	5.662	138	5.523
	5.662	0	5.662	138	5.523

**DILIXENCIA:** este documento forma parte do Plan Xeral de Ordenación Municipal do Concello de Porto de Son aprobado polo Pleno da Corporación o 25/02/2016.

O secretario,

Asdo. José Manuel González García.

**XUNTA DE GALICIA**  
 Aprobado definitivamente con suxeición estrita ás condicións sinaladas pola Orde da Conselleira de Medio Ambiente e Ordenación do Territorio de data

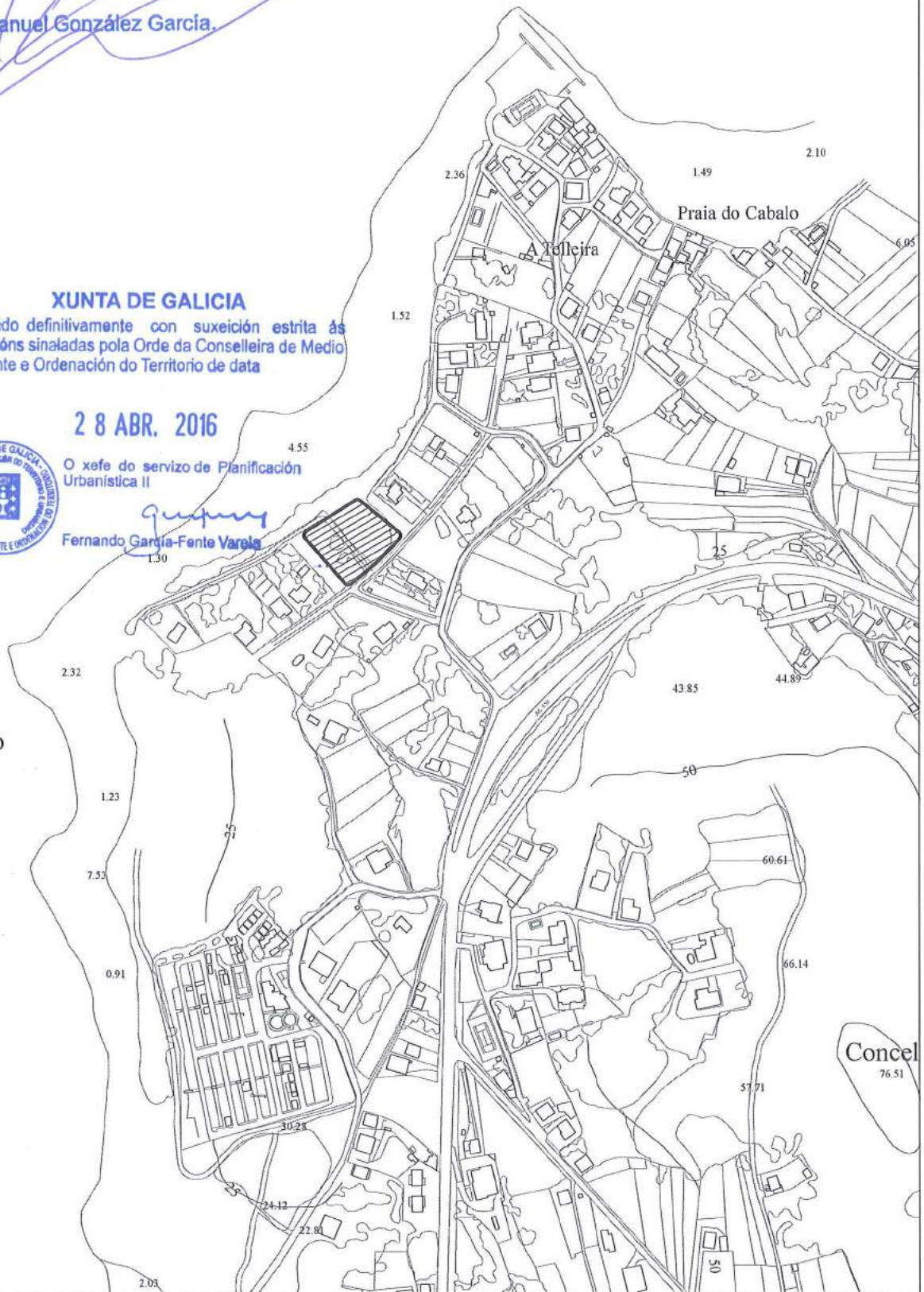
**2 8 ABR. 2016**



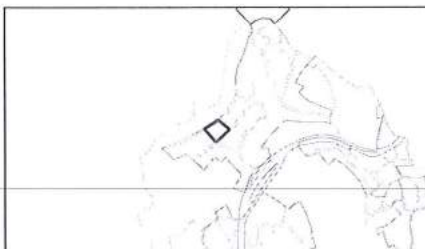
O xefe do servizo de Planificación Urbanística II

Fernando García-Fente Varela

Concello de



Concel 76.51



**CONSULTORA GALEGA**  
Rúa S. Martiño 1/3 B

ASINADO:

Juan Carlos Portela Regodesevas  
Arquitecto Colex. Nº 1422

PLANO Nº

**FICHA XESTIÓN**

CLAVE DO AMBITO  
**L-048**

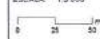
NOME DO AMBITO

**Parque de A Telleira**

DATA:

**XANEIRO 2016**

ESCALA: 1:5.000



FASE

**PLAN XERAL DE ORDENACIÓN MUNICIPAL  
CONCELLO DE PORTO DO SON**



PLANO DE:

**FICHA DO SISTEMA XERAL DE ESPAZOS LIBRES**

**DOCUMENTO PARA APROBACIÓN DEFINITIVA**





THE UNIVERSITY OF CHICAGO  
DEPARTMENT OF CHEMISTRY  
5301 SOUTH DICKENS STREET  
CHICAGO, ILLINOIS 60637

DATE: 10/15/2014

RECEIVED  
10/15/2014





# PLAN XERAL DE ORDENACIÓN MUNICIPAL

Concello de Porto do Son

XANEIRO 2016

## FICHA DE SISTEMAS XERAIS

Clave: L-048

Nome: Parque de A Telleira

### 1.SUPERFICIES

Superficie do Sistema	3.159
<b>ESTADO</b>	
Existente	0
Proposto	3.159
<b>XESTIÓN</b>	
Obtido	338
Por Obter	2.821

### 2.RELACIÓN DETALLADA DAS SUPERFICIE

Clave	Descrición	Clasificación	Categoría	Clave	Xestión	Estado	Superficie	Obtención
L-048_0	Parque de borde litoral na zona de A Telleira SNRU	NREX	NR-001	NR-001	Obtido	Proposto	338	EXPROPIACIÓN
L-048_0	Parque de borde litoral na zona de A Telleira SNRU	NREX	NR-001	NR-001	Por Obter	Proposto	2.821	EXPROPIACIÓN

**DILIXENCIA:** este documento forma parte do Plan Xeral de Ordenación Municipal do Concello de Porto de Son aprobado polo Pleno da Corporación o 25/02/2016.

O secretario,

Asdo. José Manuel González García.

**XUNTA DE GALICIA**  
Aprobado definitivamente con suxeición estrita ás condicións sinaladas pola Orde da Conselleira de Medio Ambiente e Ordenación do Territorio de data

28 ABR. 2016

O xefe do servizo de Planificación Urbanística II



Fernando García-Fente Varela





# PLAN XERAL DE ORDENACIÓN MUNICIPAL

Concello de Porto do Son

XANEIRO 2016

## FICHA DE SISTEMAS XERAIS

Clave: L-048

Nome: Parque de A Telleira

### 3.RESUMO SEGÚN CLASE E CATEGORÍA DE SOLO

	SUP. TOTAL	ESTADO		XESTIÓN	
		EXISTENTE	PROPOSTO	OBTIDO	POR OBTER
SUCO	0	0	0	0	0
SUNC	0	0	0	0	0
SURB	0	0	0	0	0
NRTR	0	0	0	0	0
NREX	3.159	0	3.159	338	2.821
SNRU	3.159	0	3.159	338	2.821
SUDL	0	0	0	0	0
SUND	0	0	0	0	0
SUBZ	0	0	0	0	0
RPAC	0	0	0	0	0
RPAP	0	0	0	0	0
RPCO	0	0	0	0	0
RPEN	0	0	0	0	0
RPIN	0	0	0	0	0
RPFO	0	0	0	0	0
RPOR	0	0	0	0	0
RPPX	0	0	0	0	0
SRUS	0	0	0	0	0

### 4.RESUMO SEGÚN A OBTENCIÓN

OBTIDO	0
INCLUSIÓN	0
ADSCRICIÓN	0
EXPROPIACIÓN	3.159
CESIÓN	0
EXISTENTE	0

**XUNTA DE GALICIA**  
 Aprobado definitivamente con suxeición estrita ás condicións sinaladas pola Orde da Conselleira de Medio Ambiente e Ordenación do Territorio de data

28 ABR. 2016



O xefe do servizo de Planificación Urbanística II

Fernando García-Fente Varela

### 5.RESUMO SEGÚN ÁMBITO

INCLUÍDO	TOTAL	EXISTENTE	PROPOSTA	OBTIDO	POR OBTER
NR-001	3.159	0	3.159	338	2.821
	3.159	0	3.159	338	2.821

**DILIXENCIA:** este documento forma parte do Plan Xeral de Ordenación Municipal do Concello de Porto do Son aprobado polo Pleno da Corporación o 25/02/2016.  
 O secretario,

Asdo. José Manuel González García.

**DILIXENCIA:** este documento forma parte do Plan Xeral de Ordenación Municipal do Concello de Porto de Son aprobado polo Pleno da Corporación o 25/02/2016.

O secretario,

Asdo. José Manuel González García.

Praia de Fonforrón

**XUNTA DE GALICIA**

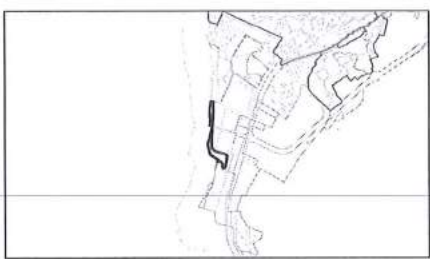
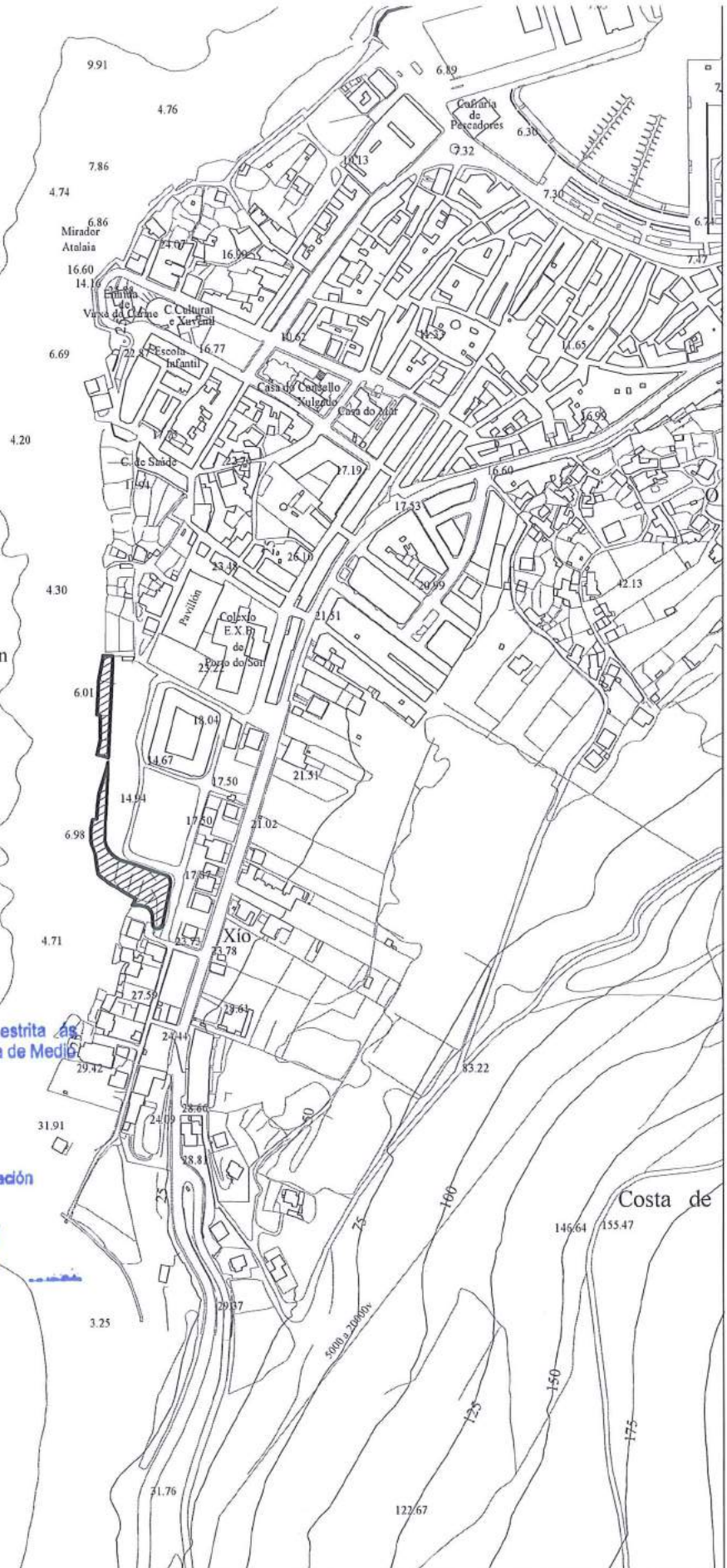
Aprobado definitivamente con suxeición estrita as condicións sinaladas pola Orde da Conselleira de Medio Ambiente e Ordenación do Territorio de data

**2 8 ABR. 2016**

O xefe do servizo de Planificación Urbanística II



Fernando García-Fente Varela



**CONSULTORA GALEGA**  
Rúa de Marforn 9/8

ASINADO:

Juan Carlos Portela Regodeseves  
Arquitecto Colex. Nº 1422

PLANO Nº  
**FICHA XESTIÓN**

CLAVE DO ÁMBITO  
**L-049**

NOVEDO DO ÁMBITO  
**Espazo libre**

DATA:  
**XANEIRO 2016**

ESCALA: 1:5.000

**PLAN XERAL DE ORDENACIÓN MUNICIPAL**  
**CONCELLO DE PORTO DO SON**

PLANO DE  
**FICHA DO SISTEMA XERAL DE ESPAZOS LIBRES**

DOCUMENTO PARA APROBACIÓN DEFINITIVA





THE UNIVERSITY OF CHICAGO  
DIVISION OF THE PHYSICAL SCIENCES  
DEPARTMENT OF CHEMISTRY  
5708 SOUTH CAMPUS DRIVE  
CHICAGO, ILLINOIS 60637

PHYSICAL CHEMISTRY

PHYSICAL CHEMISTRY  
PHYSICAL CHEMISTRY  
PHYSICAL CHEMISTRY

PHYSICAL CHEMISTRY

PHYSICAL CHEMISTRY

PHYSICAL CHEMISTRY



1

2



# PLAN XERAL DE ORDENACIÓN MUNICIPAL

## Concello de Porto do Son

### XANEIRO 2016

#### FICHA DE SISTEMAS XERAIS

Clave: L-049

Nome: Espazo libre

#### 1.SUPERFICIES

Superficie do Sistema	2.878
<b>ESTADO</b>	
Existente	0
Proposto	2.878
<b>XESTIÓN</b>	
Obtido	847
Por Obter	2.032

#### 2.RELACIÓN DETALLADA DAS SUPERFICIE

Clave	Descrición	Clasificación	Categoría	Clave	Xestión	Estado	Superficie	Obtención
L-049_0		SRUS	RPCO		Por Obter	Proposto	19	EXPROPIACIÓN
L-049_0		SURB	SUCO		Obtido	Proposto	847	EXPROPIACIÓN
L-049_0		SURB	SUCO		Por Obter	Proposto	2.013	EXPROPIACIÓN

**DILIXENCIA:** este documento forma parte do Plan Xeral de Ordenación Municipal do Concello de Porto do Son aprobado polo Pleno da Corporación o 25/02/2016.  
O secretario,

Asdo. José Manuel González García

#### XUNTA DE GALICIA

Aprobado definitivamente con suxeición estrita ás condicións sinaladas pola Orde da Conselleira de Medio Ambiente e Ordenación do Territorio de data

28 ABR. 2016



O xefe do servizo de Planificación Urbanística II

Fernando García-Fente Varela





# PLAN XERAL DE ORDENACIÓN MUNICIPAL

## Concello de Porto do Son

### XANEIRO 2016

#### FICHA DE SISTEMAS XERAIS

Clave: L-049

Nome: Espazo libre

#### 3.RESUMO SEGÚN CLASE E CATEGORÍA DE SOLO

	SUP. TOTAL	ESTADO		XESTIÓN	
		EXISTENTE	PROPOSTO	OBTIDO	POR OBTER
SUCO	2.860	0	2.860	847	2.013
SUNC	0	0	0	0	0
<b>SURB</b>	<b>2.860</b>	<b>0</b>	<b>2.860</b>	<b>847</b>	<b>2.013</b>
NRTR	0	0	0	0	0
NREX	0	0	0	0	0
<b>SNRU</b>	<b>0</b>	<b>0</b>	<b>0</b>	<b>0</b>	<b>0</b>
SUDL	0	0	0	0	0
SUND	0	0	0	0	0
<b>SUBZ</b>	<b>0</b>	<b>0</b>	<b>0</b>	<b>0</b>	<b>0</b>
RPAC	0	0	0	0	0
RPAP	0	0	0	0	0
RPCO	19	0	19	0	19
RPEN	0	0	0	0	0
RPIN	0	0	0	0	0
RPFO	0	0	0	0	0
RPOR	0	0	0	0	0
RPPX	0	0	0	0	0
<b>SRUS</b>	<b>19</b>	<b>0</b>	<b>19</b>	<b>0</b>	<b>19</b>

#### 4.RESUMO SEGÚN A OBTENCIÓN

OBTIDO	0
INCLUSIÓN	0
ADSCRICIÓN	0
EXPROPIACIÓN	2.878
CESIÓN	0
EXISTENTE	0

**XUNTA DE GALICIA**  
 Aprobado definitivamente con suxeición estrita ás condicións sinaladas pola Orde da Conselleira de Medio Ambiente e Ordenación do Territorio de data

28 ABR. 2016



O xefe do servizo de Planificación Urbanística II

Fernando García-Fente Varela

#### 5.RESUMO SEGÚN ÁMBITO

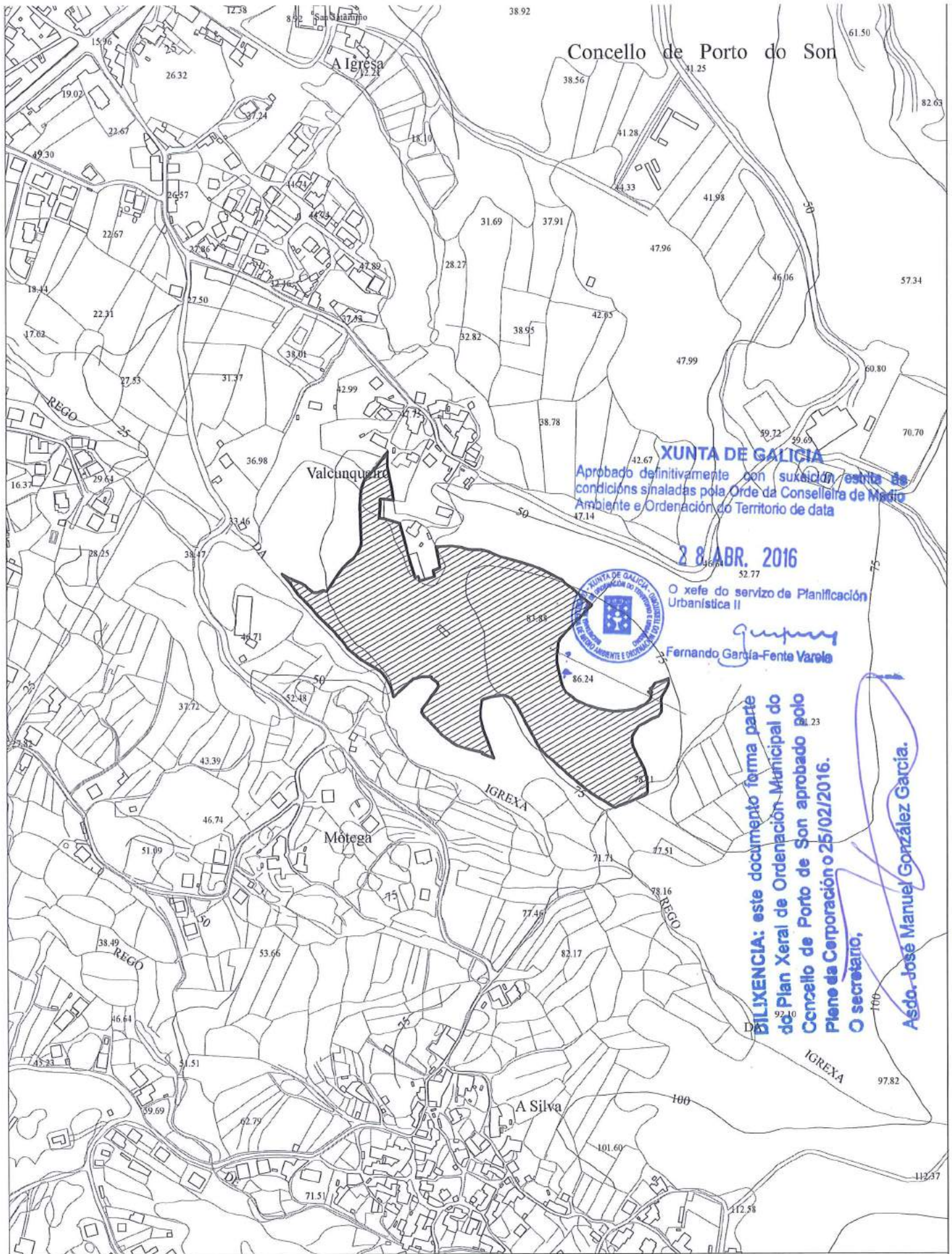
FORA DE ÁMBITO	TOTAL	EXISTENTE	PROPOSTA	OBTIDO	POR OBTER
	2.878	0	2.878	847	2.032
	2.878	0	2.878	847	2.032

**DILIXENCIA:** este documento forma parte do Plan Xeral de Ordenación Municipal do Concello de Porto de Son aprobado polo Pleno da Corporación o 25/02/2016.

O secretario,

Asdo. José Manuel González García.





**XUNTA DE GALICIA**  
 Aprobado definitivamente con sujeción a estas condiciones sinaladas pola Orde da Conselleira de Medio Ambiente e Ordenación do Territorio de data

**28 ABR. 2016**

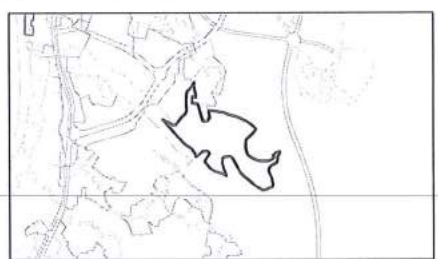


O xefe do servizo de Planificación Urbanística II

*Fernando García-Fente Varela*  
**Fernando García-Fente Varela**

**BILIXENCIA:** este documento forma parte do Plan Xeral de Ordenación Municipal do Concello de Porto do Son aprobado polo Pleno da Corporación o 25/02/2016.

O secretario,  
*Asdo. José Manuel González García.*



**CONSULTORA GALEGA**  
 Rúa B. Manó nº9 B

ASINADO

*Juan Carlos Portela Regodeseves*  
**Juan Carlos Portela Regodeseves**  
 Arquitecto Colex. Nº 1422

PLANO Nº:  
**FICHA XESTIÓN**

CLAVE DO AMBITO  
**L-053**

NOVE DO AMBITO  
**Espazo libre municipal**


DATA  
**XANEIRO 2016**

ESCALA: 1:5.000

**PLAN XERAL DE ORDENACIÓN MUNICIPAL**  
**CONCELLO DE PORTO DO SON**

PLANO DE  
**FICHA DO SISTEMA XERAL DE ESPAZOS LIBRES**

DOCUMENTO PARA APROBACIÓN DEFINITIVA









# PLAN XERAL DE ORDENACIÓN MUNICIPAL

## Concello de Porto do Son

### XANEIRO 2016

#### FICHA DE SISTEMAS XERAIS

Clave: L-053

Nome: Espazo libre municipal

#### 1.SUPERFICIES

Superficie do Sistema	45.131
<b>ESTADO</b>	
Existente	0
Proposto	45.131
<b>XESTIÓN</b>	
Obtido	335
Por Obter	44.796

#### 2.RELACIÓN DETALLADA DAS SUPERFICIE

Clave	Descrición	Clasificación	Categoría	Clave	Xestión	Estado	Superficie	Obtención
L-053_0		SRUS	RPAG		Por Obter	Proposto	6	EXPROPIACIÓN
L-053_0		SRUS	RPAG-RP		Obtido	Proposto	66	EXPROPIACIÓN
L-053_0		SRUS	RPAG-RP		Por Obter	Proposto	2.814	EXPROPIACIÓN
L-053_0		SRUS	RPFO		Obtido	Proposto	4	EXPROPIACIÓN
L-053_0		SRUS	RPFO		Por Obter	Proposto	36.391	EXPROPIACIÓN
L-053_0		SRUS	RPOR		Obtido	Proposto	266	EXPROPIACIÓN
L-053_0		SRUS	RPOR		Por Obter	Proposto	5.585	EXPROPIACIÓN

**DILIXENCIA:** este documento forma parte do Plan Xeral de Ordenación Municipal do Concello de Porto de Son aprobado polo Pleno da Corporación o 25/02/2016.

O secretario,

Asdo. José Manuel González García.

**XUNTA DE GALICIA**  
 Aprobado definitivamente con suxeición estrita ás condicións sinaladas pola Orde da Conselleira de Medio Ambiente e Ordenación do Territorio de data

28 ABR. 2016



O xefe do servizo de Planificación Urbanística II

Fernando García-Fente Varela





# PLAN XERAL DE ORDENACIÓN MUNICIPAL

Concello de Porto do Son

XANEIRO 2016

## FICHA DE SISTEMAS XERAIS

Clave: L-053

Nome: Espazo libre municipal

### 3.RESUMO SEGÚN CLASE E CATEGORÍA DE SOLO

	ESTADO			XESTIÓN	
	SUP. TOTAL	EXISTENTE	PROPOSTO	OBTIDO	POR OBTER
SUCO	0	0	0	0	0
SUNC	0	0	0	0	0
SURB	0	0	0	0	0
NRTR	0	0	0	0	0
NREX	0	0	0	0	0
SNRU	0	0	0	0	0
SUDL	0	0	0	0	0
SUND	0	0	0	0	0
SUBZ	0	0	0	0	0
RPAC	0	0	0	0	0
RPAP	0	0	0	0	0
RPCO	0	0	0	0	0
RPEN	0	0	0	0	0
RPIN	0	0	0	0	0
RPFO	36.395	0	36.395	4	36.391
RPOR	5.851	0	5.851	266	5.585
RPPX	0	0	0	0	0
SRUS	45.131	0	45.131	335	44.796

### 4.RESUMO SEGÚN A OBTENCIÓN

OBTIDO	0
INCLUSIÓN	0
ADSCRICIÓN	0
EXPROPIACIÓN	45.131
CESIÓN	0
EXISTENTE	0

XUNTA DE GALICIA

Aprobado definitivamente con sujeción estricta ás condicións sinaladas pola Orde da Conselleira de Medio Ambiente e Ordenación do Territorio de data

28 ABR. 2016

O xefe do servizo de Planificación Urbanística II



Fernando García-Fente Varela

### 5.RESUMO SEGÚN ÁMBITO

FORA DE ÁMBITO	TOTAL	EXISTENTE	PROPOSTA	OBTIDO	POR OBTER
	45.131	0	45.131	335	44.796
	45.131	0	45.131	335	44.796

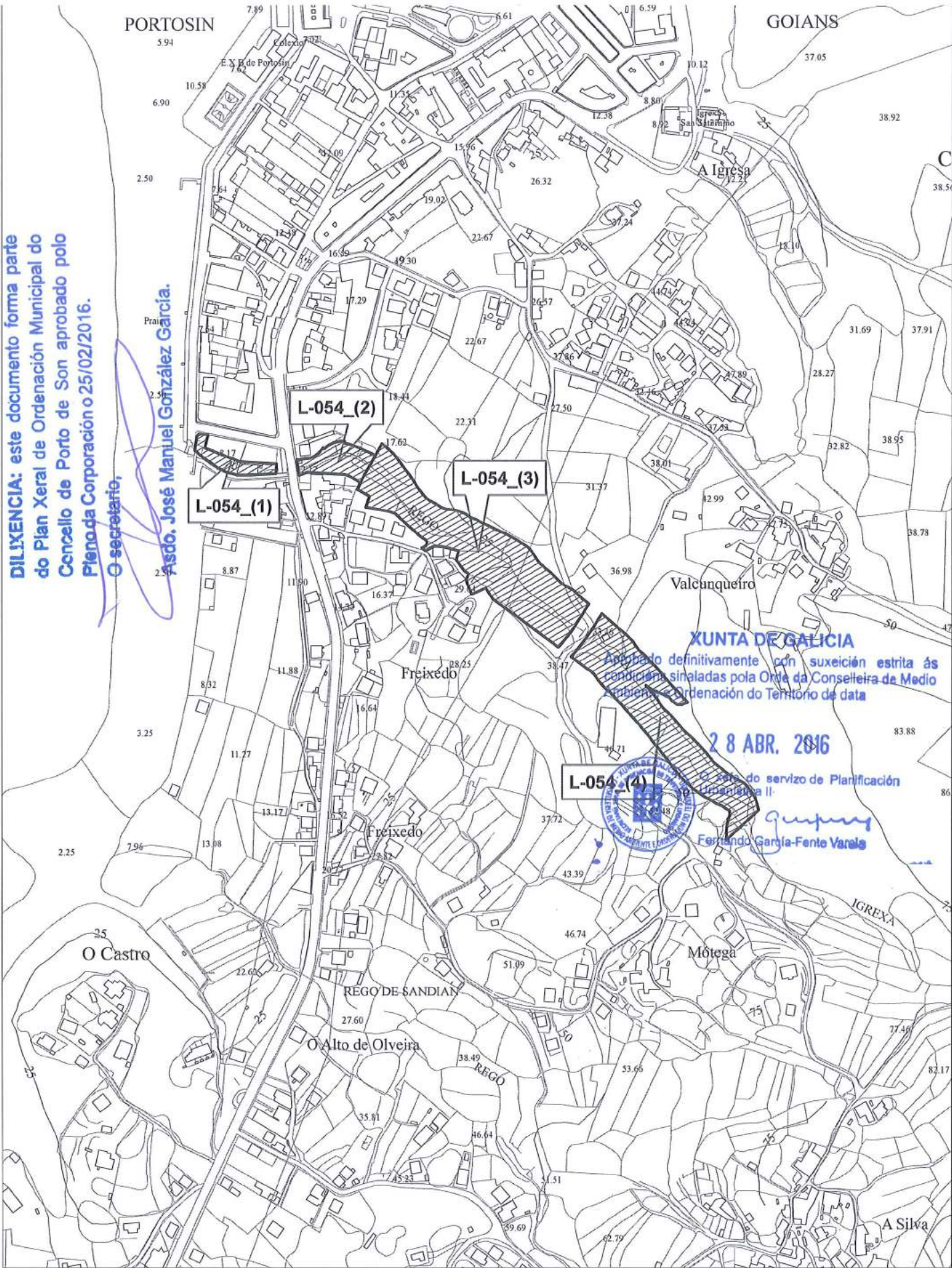
**DILIXENCIA:** este documento forma parte do Plan Xeral de Ordenación Municipal do Concello de Porto do Son aprobado polo Pleno da Corporación o 25/02/2016.  
O secretario,

Asdo. José Manuel González García.



**DILIXENCIA:** este documento forma parte do Plan Xeral de Ordenación Municipal do Concello de Porto de Son aprobado polo Pleno da Corporación o 25/02/2016.

O secretario,  
**Asdo. José Manuel González García.**

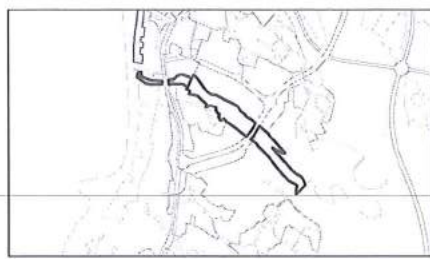


**XUNTA DE GALICIA**  
 Aprobado definitivamente con suxeición estrita ás condicións sinaladas pola Orde da Conselleira de Medio Ambiente e Ordenación do Territorio de data

**28 ABR. 2016**



Fernando García-Fente Varela



**CONSULTORA GALEGA**  
 Rúa D. Martiño N.º 3  
 ASINADO  
 Juan Carlos Portela Regodeseves  
 Arquitecto Colex. N.º 1422

PLANO Nº  
**FICHA XESTIÓN**  
 CLAVE DO AMBITO  
**L-054**  
 NOBRE DO AMBITO  
**Corredor verde de Porto Sin**  
 DATA  
**XANEIRO 2016**  
 ESCALA: 1:5 000

**PLAN XERAL DE ORDENACIÓN MUNICIPAL**  
**CONCELLO DE PORTO DO SON**  
 PLANO DE  
**FICHA DO SISTEMA XERAL DE ESPAZOS LIBRES**  
 DOCUMENTO PARA APROBACIÓN DEFINITIVA





REPUBLIC OF GUYANA  
Ministry of Education, Youth and Sports  
Georgetown, Guyana

2025 JUN 17

Principal, St. George's School,  
Georgetown, Guyana



Dear Sir,  
Reference is made to your letter of the 15th June 2025 regarding the request for a copy of the syllabus for the subject of Mathematics for the year 2025.



# PLAN XERAL DE ORDENACIÓN MUNICIPAL

## Concello de Porto do Son

### XANEIRO 2016

#### FICHA DE SISTEMAS XERAIS

Clave: L-054      Nome: Corredor verde de Porto Sin

#### 1.SUPERFICIES

Superficie do Sistema	25.140
<b>ESTADO</b>	
Existente	0
Proposto	25.140
<b>XESTIÓN</b>	
Obtido	2.563
Por Obter	22.577

#### 2.RELACIÓN DETALLADA DAS SUPERFICIE

Clave	Descrición	Clasificación	Categoría	Clave	Xestión	Estado	Superficie	Obtención
L-054_1		SURB	SUCO		Por Obter	Proposto	2	EXPROPIACIÓN
L-054_1		SURB	SUNC	APR-1-04	Por Obter	Proposto	1.120	INCLUSIÓN
L-054_2		SURB	SUCO		Por Obter	Proposto	56	EXPROPIACIÓN
L-054_2		SURB	SUCO	API-02	Obtido	Proposto	247	EXPROPIACIÓN
L-054_2		SURB	SUCO	API-02	Por Obter	Proposto	1.495	EXPROPIACIÓN
L-054_3		SUBZ	SUDL	SU-R-03	Obtido	Proposto	1.407	INCLUSIÓN
L-054_3		SUBZ	SUDL	SU-R-03	Por Obter	Proposto	11.067	INCLUSIÓN
L-054_3		SURB	SUCO		Obtido	Proposto	16	EXPROPIACIÓN
L-054_3		SURB	SUCO		Por Obter	Proposto	37	EXPROPIACIÓN
L-054_4		SRUS	RPAG		Por Obter	Proposto	224	EXPROPIACIÓN
L-054_4		SRUS	RPAG-RP		Obtido	Proposto	812	EXPROPIACIÓN
L-054_4		SRUS	RPAG-RP		Por Obter	Proposto	8.058	EXPROPIACIÓN
L-054_4		SRUS	RPOR		Por Obter	Proposto	24	EXPROPIACIÓN
L-054_4		SUBZ	SUDL	SU-R-03	Obtido	Proposto	81	INCLUSIÓN
L-054_4		SUBZ	SUDL	SU-R-03	Por Obter	Proposto	494	INCLUSIÓN

**DILIXENCIA:** este documento forma parte do Plan Xeral de Ordenación Municipal do Concello de Porto do Son aprobado polo Pleno da Corporación o 25/02/2016.  
O secretario,

Asdo. José Manuel González García.

#### XUNTA DE GALICIA

Aprobado definitivamente con suxeición estrita ás condicións sinaladas pola Orde da Conselleira de Medio Ambiente e Ordenación do Territorio de data

28 ABR. 2016

O xefe do servizo de Planificación Urbanística II



Fernando García-Fente Varela





**XUNTA DE GALICIA**  
 Aprobado definitivamente con suxeición estrita ás  
 condicións sinaladas neste Plan Xeral de Ordenación Municipal  
 Ambiente e Ordenación do Territorio de data

**28 ABR. 2016**

**Concello de Porto do Son**

**XANEIRO 2016**



O xefe do servizo de Planificación  
Urbanística II

**FICHA DE SISTEMAS XERAIS**

Clave: L-054

Nome: Corredor verde de Porto do Son

**3.RESUMO SEGÚN CLASE E CATEGORÍA DE SOLO**

	SUP. TOTAL	ESTADO		XESTIÓN	
		EXISTENTE	PROPOSTO	OBTIDO	POR OBTER
SUCO	1.853	0	1.853	263	1.591
SUNC	1.121	0	1.121	0	1.120
<b>SURB</b>	<b>2.974</b>	<b>0</b>	<b>2.974</b>	<b>263</b>	<b>2.711</b>
NRTR	0	0	0	0	0
NREX	0	0	0	0	0
<b>SNRU</b>	<b>0</b>	<b>0</b>	<b>0</b>	<b>0</b>	<b>0</b>
SUDL	13.049	0	13.049	1.488	11.561
SUND	0	0	0	0	0
<b>SUBZ</b>	<b>13.049</b>	<b>0</b>	<b>13.049</b>	<b>1.488</b>	<b>11.561</b>
RPAC	0	0	0	0	0
RPAP	0	0	0	0	0
RPCO	0	0	0	0	0
RPEN	0	0	0	0	0
RPIN	0	0	0	0	0
RPFO	0	0	0	0	0
RPOR	24	0	24	0	24
RPPX	0	0	0	0	0
<b>SRUS</b>	<b>9.117</b>	<b>0</b>	<b>9.117</b>	<b>812</b>	<b>8.305</b>

**4.RESUMO SEGÚN A OBTENCIÓN**

OBTIDO	0
INCLUSIÓN	14.170
ADSCRICIÓN	0
EXPROPIACIÓN	10.971
CESIÓN	0
EXISTENTE	0

**DILIXENCIA:** este documento forma parte do Plan Xeral de Ordenación Municipal do Concello de Porto de Son aprobado polo Pleno da Corporación o 25/02/2016.  
 O secretario,

Asdo. José Manuel González García.

**5.RESUMO SEGÚN ÁMBITO**

INCLUÍDO	TOTAL	EXISTENTE	PROPOSTA	OBTIDO	POR OBTER
API-02	1.743	0	1.743	247	1.495
APR-1-04	1.121	0	1.121	0	1.120
SU-R-03	13.049	0	13.049	1.488	11.561
	15.912	0	15.912	1.736	14.177
<b>FORA DE ÁMBITO</b>	<b>TOTAL</b>	<b>EXISTENTE</b>	<b>PROPOSTA</b>	<b>OBTIDO</b>	<b>POR OBTER</b>
	9.228	0	9.228	827	8.401
	9.228	0	9.228	827	8.401



**DILIXENCIA:** este documento forma parte do Plan Xeral de Ordenación Municipal do Concello de Porto de Son aprobado polo Pleno da Corporación o 25/02/2016.  
O secretario,

Asdo. José Manuel González García.

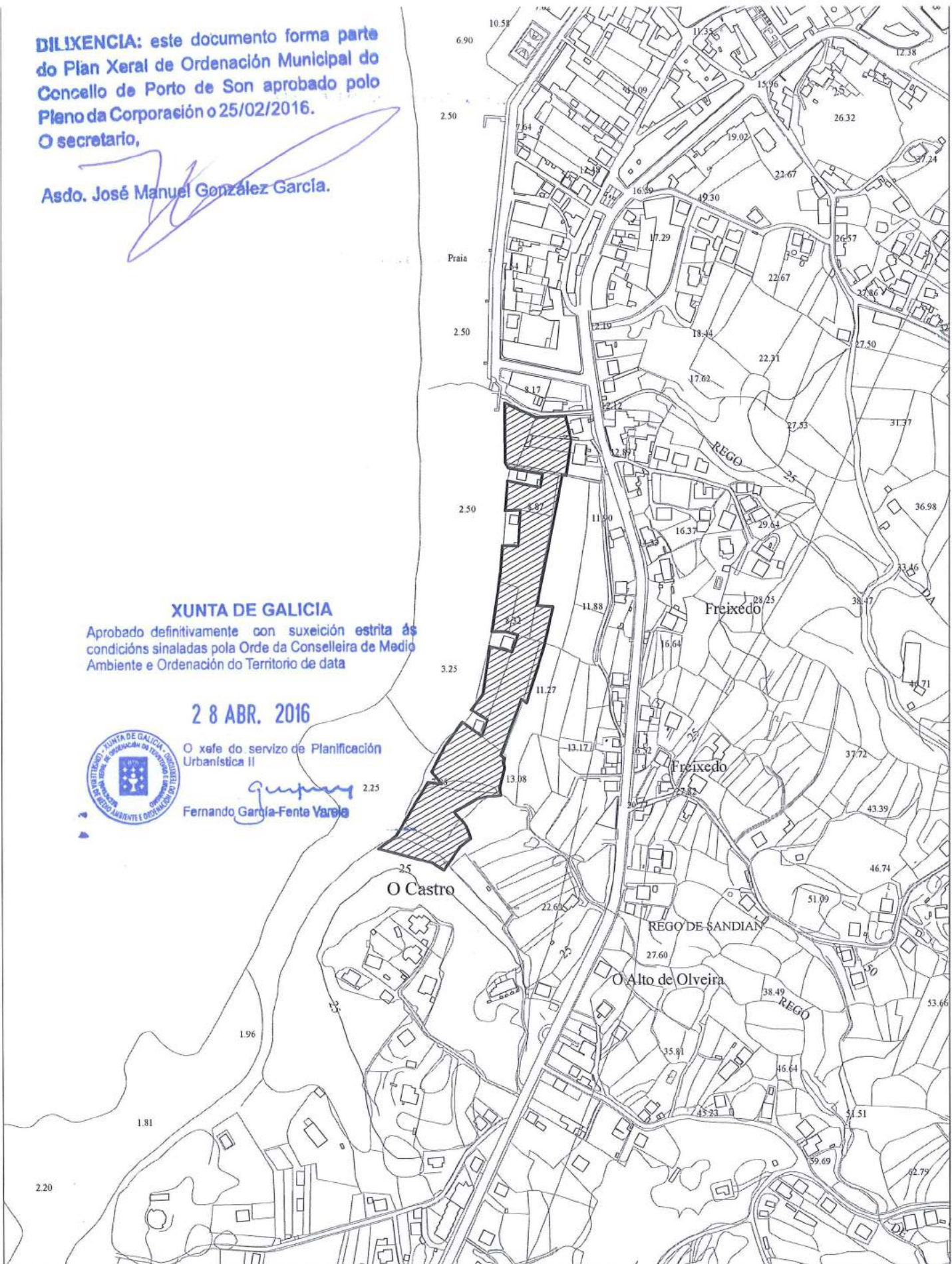
**XUNTA DE GALICIA**  
Aprobado definitivamente con suxeición estrita ás condicións sinaladas pola Orde da Conselleira de Medio Ambiente e Ordenación do Territorio de data

**2 8 ABR. 2016**

O xefe do servizo de Planificación Urbanística II



Fernando García-Fente Varela



**CONSULTORA GALEGA**  
Rúa S. Martiño Nº 8

ASINADO:

Juan Carlos Portela Regodesevas  
Arquitecto Colex. Nº 1422

PLANO Nº  
**FICHA XESTIÓN**

CLAVE DO ÁMBITO  
**L-056**

NOME DO ÁMBITO  
**Espazo libre**

DATA  
**XANEIRO 2016**

ESCALA: 1:5.000

**PLAN XERAL DE ORDENACIÓN MUNICIPAL**  
**CONCELLO DE PORTO DO SON**

PLANO DE  
**FICHA DO SISTEMA XERAL DE ESPAZOS LIBRES**

DOCUMENTO PARA APROBACIÓN DEFINITIVA





THE UNIVERSITY OF CHICAGO  
DEPARTMENT OF CHEMISTRY  
5708 SOUTH CAMPUS DRIVE  
CHICAGO, ILLINOIS 60637  
TEL: 773-936-5000

John S. Schreck

RESEARCH ASSISTANT  
5708 SOUTH CAMPUS DRIVE  
CHICAGO, ILLINOIS 60637  
TEL: 773-936-5000

JOHN S. SCHRECK

RESEARCH ASSISTANT  
5708 SOUTH CAMPUS DRIVE  
CHICAGO, ILLINOIS 60637  
TEL: 773-936-5000





# PLAN XERAL DE ORDENACIÓN MUNICIPAL

## Concello de Porto do Son

XANEIRO 2016

### FICHA DE SISTEMAS XERAIS

Clave: L-056

Nome: Espazo libre

#### 1.SUPERFICIES

Superficie do Sistema	22.721
<b>ESTADO</b>	
Existente	0
Proposto	22.721
<b>XESTIÓN</b>	
Obtido	265
Por Obter	22.456

#### 2.RELACIÓN DETALLADA DAS SUPERFICIE

Clave	Descrición	Clasificación	Categoría	Clave	Xestión	Estado	Superficie	Obtención
L-056_0		SRUS	RPCO		Obtido	Proposto	265	EXPROPIACIÓN
L-056_0		SRUS	RPCO		Por Obter	Proposto	19.364	EXPROPIACIÓN
L-056_0		SRUS	RPCO-R		Por Obter	Proposto	3.092	EXPROPIACIÓN

**DILIXENCIA:** este documento forma parte do Plan Xeral de Ordenación Municipal do Concello de Porto de Son aprobado polo Pleno da Corporación o 25/02/2016.

O secretario,

Asdo. José Manuel González García.

#### XUNTA DE GALICIA

Aprobado definitivamente con suxeición estrita ás condicións sinaladas pola Orde da Conselleira de Medio Ambiente e Ordenación do Territorio de data

28 ABR. 2016



O xefe do servizo de Planificación Urbanística II

Fernando García-Fente Varela





# PLAN XERAL DE ORDENACIÓN MUNICIPAL

Concello de Porto do Son

XANEIRO 2016

## FICHA DE SISTEMAS XERAIS

Clave: L-056

Nome: Espazo libre

### 3.RESUMO SEGÚN CLASE E CATEGORÍA DE SOLO

	SUP. TOTAL	ESTADO		XESTIÓN	
		EXISTENTE	PROPOSTO	OBTIDO	POR OBTEN
SUCO	0	0	0	0	0
SUNC	0	0	0	0	0
SURB	0	0	0	0	0
NRTR	0	0	0	0	0
NREX	0	0	0	0	0
SNRU	0	0	0	0	0
SUDL	0	0	0	0	0
SUND	0	0	0	0	0
SUBZ	0	0	0	0	0
RPAC	0	0	0	0	0
RPAP	0	0	0	0	0
RPCO	22.721	0	22.721	265	22.456
RPEN	0	0	0	0	0
RPIN	0	0	0	0	0
RPFO	0	0	0	0	0
RPOR	0	0	0	0	0
RPPX	0	0	0	0	0
SRUS	22.721	0	22.721	265	22.456

**XUNTA DE GALICIA**  
 Aprobado definitivamente con sujeción estricta a las  
 condiciones señaladas pola Orde 265/2016 do Conselleiro de Medio  
 Ambiente e Ordenación do Territorio de data

### 4.RESUMO SEGÚN A OBTENCIÓN

OBTIDO	0
INCLUSIÓN	0
ADSCRICIÓN	0
EXPROPIACIÓN	22.721
CESIÓN	0
EXISTENTE	0



28 ABR. 2016

O xefe do servizo de Planificación  
Urbanística II

*Fernando*  
Fernando García-Fente Varela

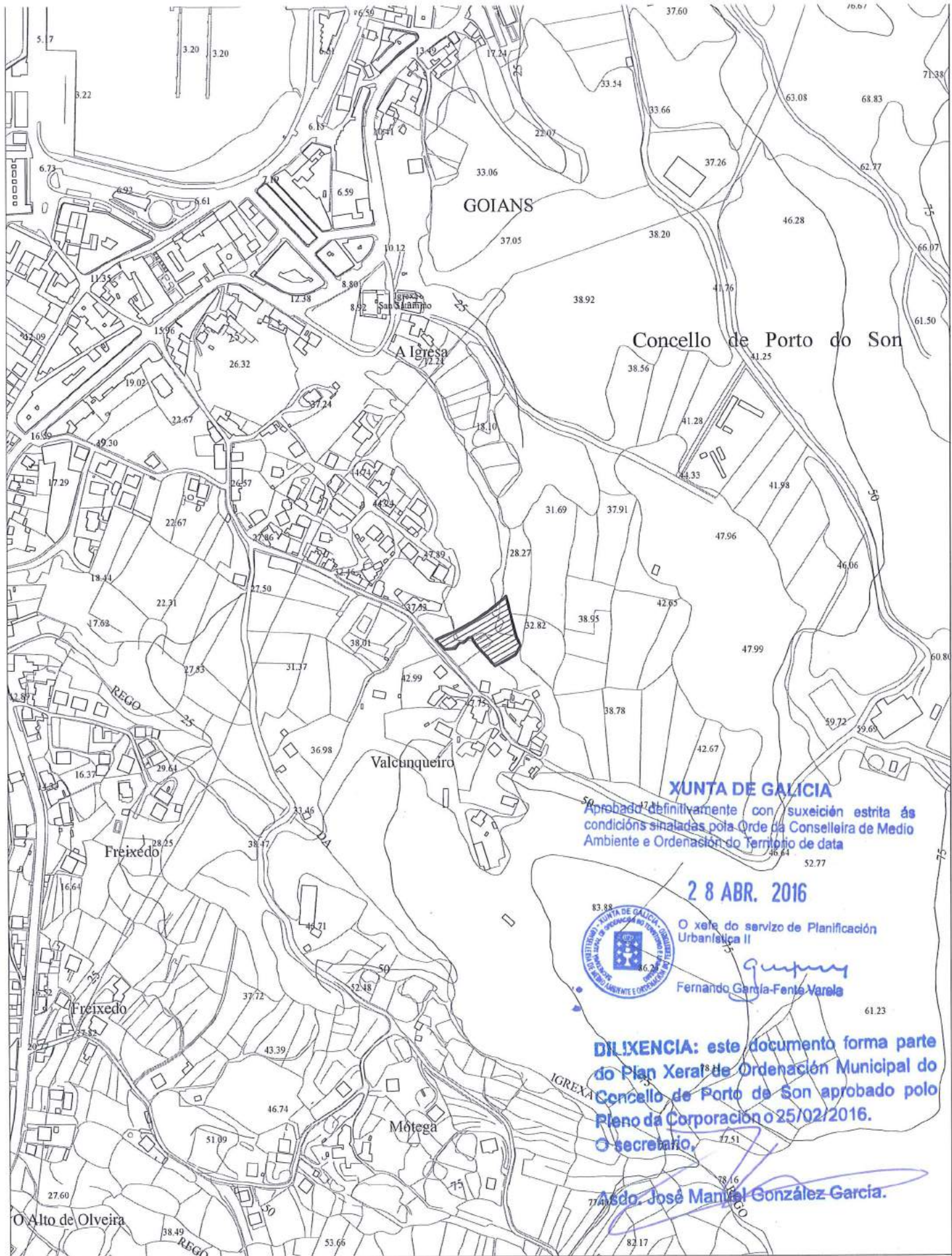
### 5.RESUMO SEGÚN ÁMBITO

FORA DE ÁMBITO	TOTAL	EXISTENTE	PROPOSTA	OBTIDO	POR OBTEN
	22.721	0	22.721	265	22.456
	22.721	0	22.721	265	22.456

**DILIXENCIA:** este documento forma parte  
 do Plan Xeral de Ordenación Municipal do  
 Concello de Porto do Son aprobado polo  
 Pleno da Corporación o 25/02/2016.  
 O secretario,

*Asdo. José Manuel González García.*





**XUNTA DE GALICIA**  
 Aprobado definitivamente con suxeición estrita ás  
 condicións sinaladas pola Orde da Conselleira de Medio  
 Ambiente e Ordenación do Territorio de data

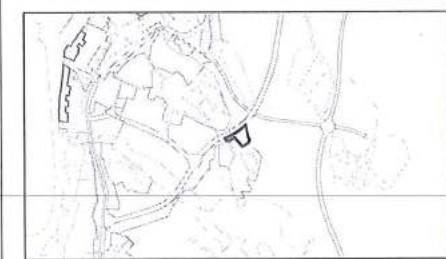
**28 ABR. 2016**



O xefe do servizo de Planificación  
 Urbanística II  
*Fernando García-Fente Varela*  
 Fernando García-Fente Varela

**DILIXENCIA:** este documento forma parte  
 do Plan Xeral de Ordenación Municipal do  
 Concello de Porto do Son aprobado polo  
 Pleno da Corporación o 25/02/2016.

O secretario,  
*Asdo. José Manuel González García.*



**CONSULTORA GALEGA**  
 Rúa do Marqués 149 9  
 ASINADO  
*Juan Carlos Portela Regodesevas*  
 Juan Carlos Portela Regodesevas  
 Arquitecto Colex. N° 1422

PLANO N°:  
**FICHA XESTIÓN**  
 CLAVE DO ÁMBITO  
**L-058**  
 NOME DO ÁMBITO  
**Espazo libre**  
 DATA  
**XANEIRO 2016**  
 ESCALA: 1:5 000  
 0 25 50

**PLAN XERAL DE ORDENACIÓN MUNICIPAL**  
**CONCELLO DE PORTO DO SON**  
 PLANO DE:  
**FICHA DO SISTEMA XERAL DE ESPAZOS LIBRES**  
 DOCUMENTO PARA APROBACIÓN DEFINITIVA





COMITE DE CALIDAD

El presente documento es propiedad de la Universidad de la Costa y no debe ser distribuido fuera de ella.

SEAL

El presente documento es propiedad de la Universidad de la Costa y no debe ser distribuido fuera de ella.

El presente documento es propiedad de la Universidad de la Costa y no debe ser distribuido fuera de ella.



El presente documento es propiedad de la Universidad de la Costa y no debe ser distribuido fuera de ella.

El presente documento es propiedad de la Universidad de la Costa y no debe ser distribuido fuera de ella.



# PLAN XERAL DE ORDENACIÓN MUNICIPAL

## Concello de Porto do Son

### XANEIRO 2016

#### FICHA DE SISTEMAS XERAIS

Clave: L-058

Nome: Espazo libre

#### 1.SUPERFICIES

Superficie do Sistema	2.480
<b>ESTADO</b>	
Existente	0
Proposto	2.480
<b>XESTIÓN</b>	
Obtido	235
Por Obter	2.245

#### 2.RELACIÓN DETALLADA DAS SUPERFICIE

Clave	Descrición	Clasificación	Categoría	Clave	Xestión	Estado	Superficie	Obtención
L-058_0		SRUS	RPAG-RP		Obtido	Proposto	207	EXPROPIACIÓN
L-058_0		SRUS	RPAG-RP		Por Obter	Proposto	777	EXPROPIACIÓN
L-058_0		SRUS	RPIN		Obtido	Proposto	19	EXPROPIACIÓN
L-058_0		SRUS	RPIN		Por Obter	Proposto	229	EXPROPIACIÓN
L-058_0		SRUS	RPOR		Obtido	Proposto	9	EXPROPIACIÓN
L-058_0		SRUS	RPOR		Por Obter	Proposto	992	EXPROPIACIÓN
L-058_0		SUBZ	SUDL	SU-R-03	Por Obter	Proposto	248	INCLUSIÓN

**DILIXENCIA:** este documento forma parte do Plan Xeral de Ordenación Municipal do Concello de Porto de Son aprobado polo Pleno da Corporación o 25/02/2016.  
O secretario,

Asdo. José Manuel González García.

#### XUNTA DE GALICIA

Aprobado definitivamente con suxeición estrita ás condicións sinaladas pola Orde da Conselleira de Medio Ambiente e Ordenación do Territorio de data

28 ABR. 2016

O xefe do servizo de Planificación Urbanística II



Fernando García-Fente Varela





# PLAN XERAL DE ORDENACIÓN MUNICIPAL

Concello de Porto do Son

XANEIRO 2016

## FICHA DE SISTEMAS XERAIS

Clave: L-058

Nome: Espazo libre

### 3.RESUMO SEGÚN CLASE E CATEGORÍA DE SOLO

	ESTADO			XESTIÓN	
	SUP. TOTAL	EXISTENTE	PROPOSTO	OBTIDO	POR OBTER
SUCO	0	0	0	0	0
SUNC	0	0	0	0	0
SURB	0	0	0	0	0
NRTR	0	0	0	0	0
NREX	0	0	0	0	0
SNRU	0	0	0	0	0
SUDL	248	0	248	0	248
SUND	0	0	0	0	0
SUBZ	248	0	248	0	248
RPAC	0	0	0	0	0
RPAP	0	0	0	0	0
RPCO	0	0	0	0	0
RPEN	0	0	0	0	0
RPIN	248	0	248	19	229
RPFO	0	0	0	0	0
RPOR	1.001	0	1.001	9	992
RPPX	0	0	0	0	0
SRUS	2.233	0	2.233	235	1.998

### 4.RESUMO SEGÚN A OBTENCIÓN

OBTIDO	0
INCLUSIÓN	248
ADSCRICIÓN	0
EXPROPIACIÓN	2.233
CESIÓN	0
EXISTENTE	0

**DILIXENCIA:** este documento forma parte do Plan Xeral de Ordenación Municipal do Concello de Porto de Son aprobado polo Pleno da Corporación o 25/02/2016.  
O secretario,

Asdo. José Manuel González García.

### 5.RESUMO SEGÚN ÁMBITO

INCLUÍDO	TOTAL	EXISTENTE	PROPOSTA	OBTIDO	POR OBTER
SU-R-03	248	0	248	0	248
	248	0	248	0	248
FORA DE ÁMBITO	TOTAL	EXISTENTE	PROPOSTA	OBTIDO	POR OBTER
	2.233	0	2.233	235	1.998
	2.233	0	2.233	235	1.998

**XUNTA DE GALICIA**  
Aprobado definitivamente con suxestión estrita ás condicións sinaladas pola Orde da Conselleira de Medio Ambiente e Ordenación do Territorio de data

28 ABR. 2016

O xefe do servizo de Planificación Urbanística II



**DILIXENCIA:** este documento forma parte do Plan Xeral de Ordenación Municipal do Concello de Porto de Son aprobado polo Pleno da Corporación o 25/02/2016.  
O secretario,

Asdo. José Manuel González García

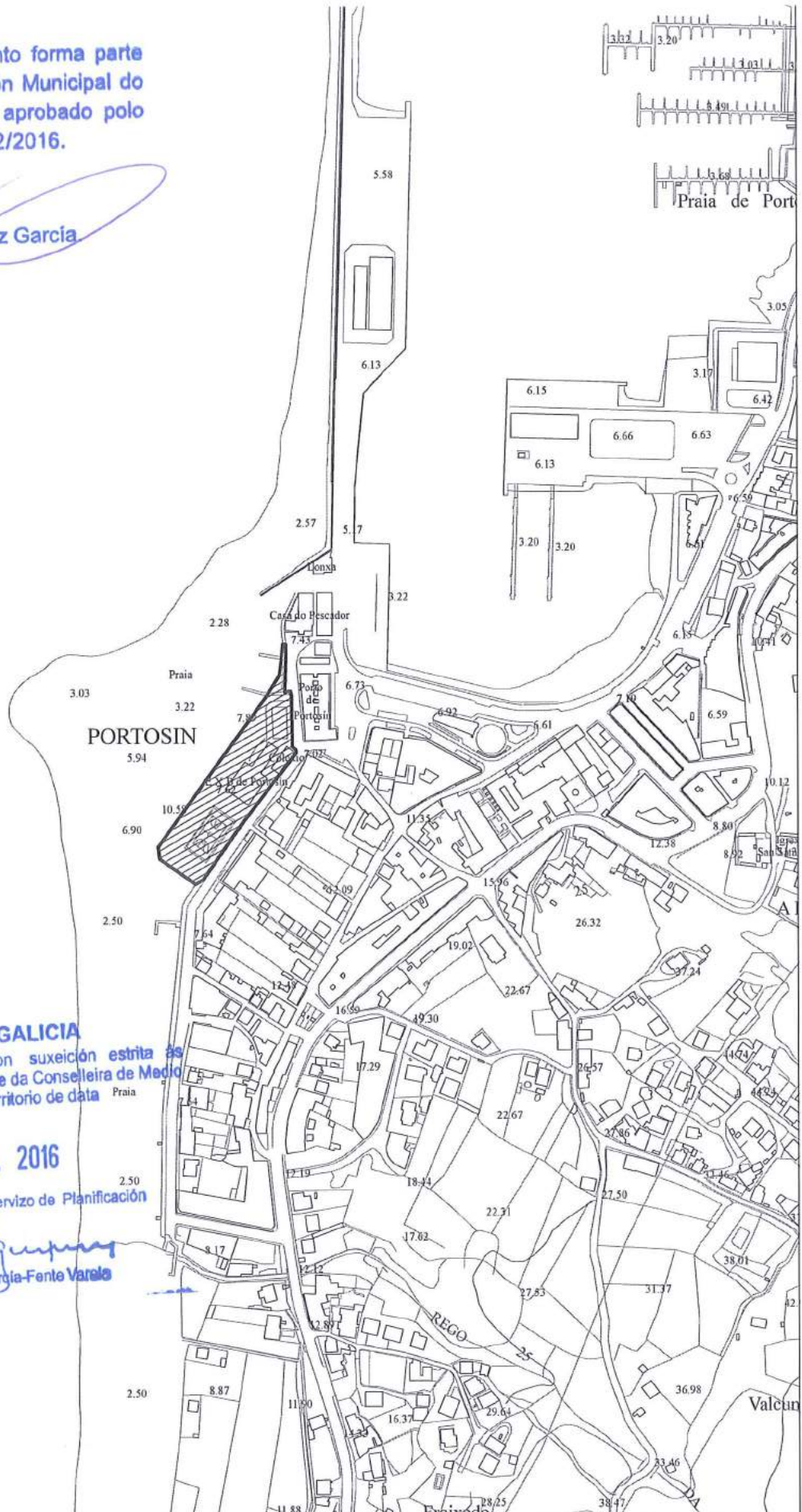
**XUNTA DE GALICIA**  
Aprobado definitivamente con suxeición estrita ás condicións sinaladas pola Orde da Conselleira de Medio Ambiente e Ordenación do Territorio de data

**28 ABR. 2016**

O xefe do servizo de Planificación Urbanística II



Fernando García-Fente Varela



**CONSULTORA GALEGA**  
Rúa S. Martiño nº28  
ASINADO:  
Juan Carlos Portela Regodessaves  
Arquitecto Colex. Nº 1422

PLANO Nº  
**FICHA XESTIÓN**  
CLAVE DO ÁMBITO  
**L-059**  
NOME DO ÁMBITO  
**Espazo libre**  
DATA  
**XANEIRO 2016**  
ESCALA: 1:5.000

**PLAN XERAL DE ORDENACIÓN MUNICIPAL**  
**CONCELLO DE PORTO DO SON**  
PLANO DE  
**FICHA DO SISTEMA XERAL DE ESPAZOS LIBRES**  
DOCUMENTO PARA APROBACIÓN DEFINITIVA





THE STATE OF TEXAS,  
COUNTY OF [illegible]  
[illegible]

[illegible]

STATE OF TEXAS  
COUNTY OF [illegible]  
[illegible]  
[illegible]  
[illegible]  
[illegible]



# PLAN XERAL DE ORDENACIÓN MUNICIPAL

## Concello de Porto do Son

### XANEIRO 2016

#### FICHA DE SISTEMAS XERAIS

Clave: L-059

Nome: Espazo libre

#### 1.SUPERFICIES

Superficie do Sistema	7.468
<b>ESTADO</b>	
Existente	0
Proposto	7.468
<b>XESTIÓN</b>	
Obtido	7.206
Por Obter	262

#### 2.RELACIÓN DETALLADA DAS SUPERFICIE

Clave	Descrición	Clasificación	Categoría	Clave	Xestión	Estado	Superficie	Obtención
L-059_0		SURB	SUCO		Obtido	Proposto	7.206	EXPROPIACIÓN
L-059_0		SURB	SUCO		Por Obter	Proposto	262	EXPROPIACIÓN

**DILIXENCIA:** este documento forma parte do Plan Xeral de Ordenación Municipal do Concello de Porto de Son aprobado polo Pleno da Corporación o 25/02/2016.

O secretario,  
Asdo. José Manuel González García.

**XUNTA DE GALICIA**  
Aprobado definitivamente con suxeición estrita ás condicións sinaladas pola Orde da Conselleira de Medio Ambiente e Ordenación do Territorio de data

28 ABR. 2016



O xefe do servizo de Planificación Urbanística II

Fernando García-Fente Varela





# PLAN XERAL DE ORDENACIÓN MUNICIPAL

Concello de Porto do Son

XANEIRO 2016

## FICHA DE SISTEMAS XERAIS

Clave: L-059

Nome: Espazo libre

### 3.RESUMO SEGÚN CLASE E CATEGORÍA DE SOLO

	SUP. TOTAL	ESTADO		XESTIÓN	
		EXISTENTE	PROPOSTO	OBTIDO	POR OBTER
SUCO	7.468	0	7.468	7.206	262
SUNC	0	0	0	0	0
<b>SURB</b>	<b>7.468</b>	<b>0</b>	<b>7.468</b>	<b>7.206</b>	<b>262</b>
NRTR	0	0	0	0	0
NREX	0	0	0	0	0
SNRU	0	0	0	0	0
SUDL	0	0	0	0	0
SUND	0	0	0	0	0
SUBZ	0	0	0	0	0
RPAC	0	0	0	0	0
RPAP	0	0	0	0	0
RPCO	0	0	0	0	0
RPEN	0	0	0	0	0
RPIN	0	0	0	0	0
RPFO	0	0	0	0	0
RPOR	0	0	0	0	0
RPPX	0	0	0	0	0
<b>SRUS</b>	<b>0</b>	<b>0</b>	<b>0</b>	<b>0</b>	<b>0</b>

### 4.RESUMO SEGÚN A OBTENCIÓN

OBTIDO	0
INCLUSIÓN	0
ADSCRICIÓN	0
EXPROPIACIÓN	7.468
CESIÓN	0
EXISTENTE	0

### 5.RESUMO SEGÚN ÁMBITO

FORA DE ÁMBITO	TOTAL	EXISTENTE	PROPOSTA	OBTIDO	POR OBTER
XUNTA DE GALICIA	7.468	0	7.468	7.206	262
Aprobado definitivamente con suxeición estrita a condicións sinaladas pola Orde da Conselleira de Medio Ambiente e Ordenación do Territorio de data	7.468	0	7.468	7.206	262

28 ABR. 2016

O xefe do servizo de Planificación Urbanística II

Fernando García-Fente Varela

**DILIXENCIA:** este documento forma parte do Plan Xeral de Ordenación Municipal do Concello de Porto de Son aprobado polo Pleno da Corporación o 25/02/2016.

O secretario,

Asdo. José Manuel González García.



**DILIXENCIA:** este documento forma parte do Plan Xeral de Ordenación Municipal do Concello de Porto de Son aprobado polo Pleno da Corporación o 25/02/2016.  
O secretario,

Asdo. José Manuel González García.

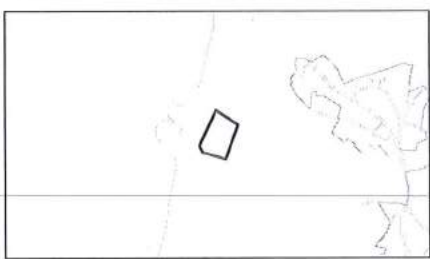
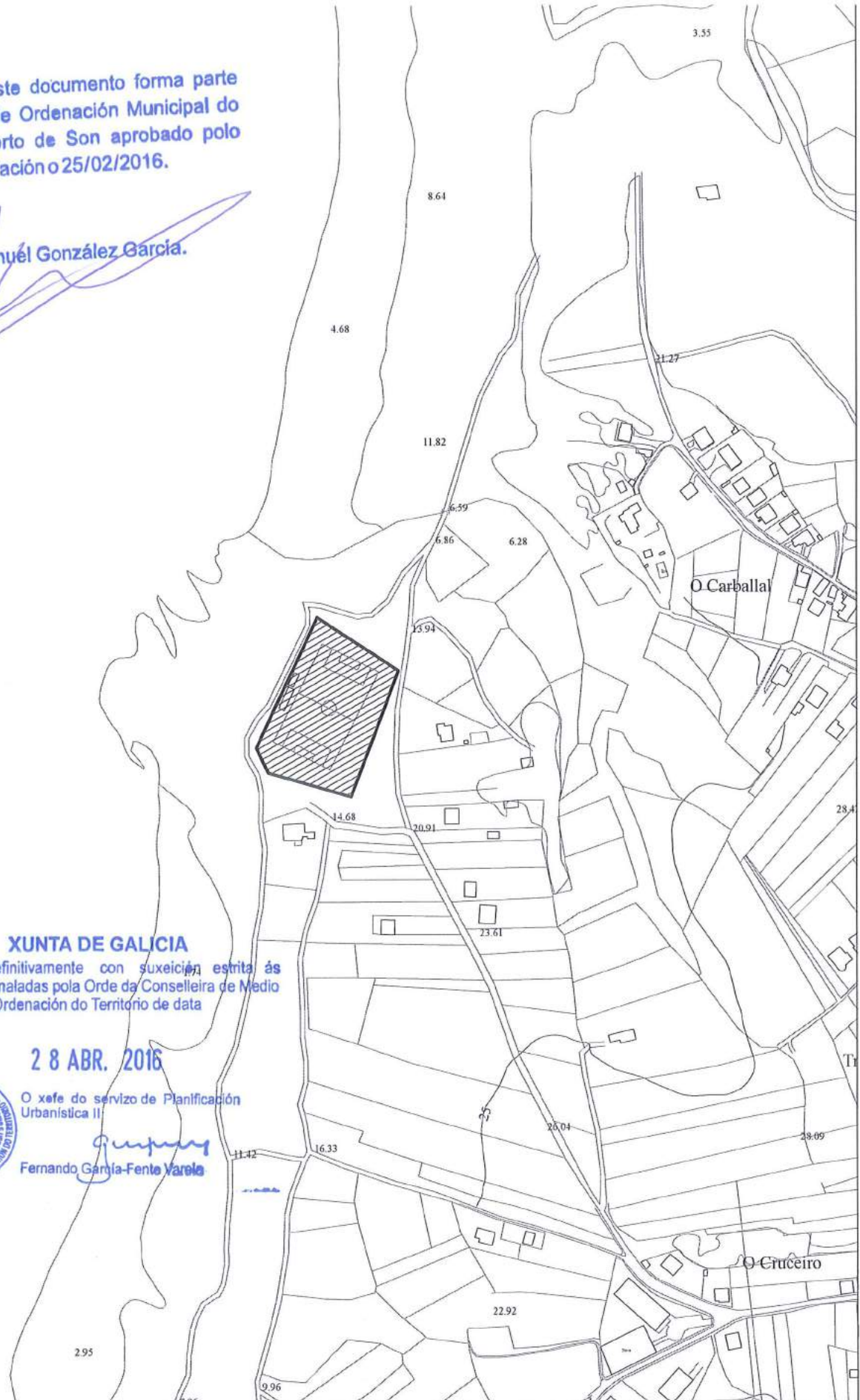
**XUNTA DE GALICIA**  
Aprobado definitivamente con suxeición escrita ás condicións sinaladas pola Orde da Conselleira de Medio Ambiente e Ordenación do Territorio de data

**28 ABR. 2016**

O xefe do servizo de Planificación Urbanística II



Fernando García-Fente Varela



**CONSULTORA GALEGA**  
Rúa S. Mariño nº 9 B  
ASINADO:  
Juan Carlos Portela Regodeseves  
Arquitecto Colex. Nº 1422

PLANO Nº  
**FICHA XESTIÓN**  
CLAVE DO ÁMBITO  
**L-060**  
NOVEDO ÁMBITO  
**Espazo libre As Furnas**  
DATA:  
**XANEIRO 2016**  
ESCALA: 1:5.000

**PLAN XERAL DE ORDENACIÓN MUNICIPAL**  
**CONCELLO DE PORTO DO SON**  
PLANO DE  
**FICHA DO SISTEMA XERAL DE ESPAZOS LIBRES**  
DOCUMENTO PARA APROBACIÓN DEFINITIVA





IN WITNESS WHEREOF, I have hereunto set my hand and the seal of the said Court at the City of New York, this 1st day of January, 1901.

John F. O'Brien, Clerk of the Court.

RECEIVED  
IN THE OFFICE OF THE CLERK OF THE COURT  
FOR THE DISTRICT OF COLUMBIA  
JAN 1 1901

1901  
OFFICE OF THE CLERK OF THE COURT  
FOR THE DISTRICT OF COLUMBIA  
JAN 1 1901





# PLAN XERAL DE ORDENACIÓN MUNICIPAL

## Concello de Porto do Son

### XANEIRO 2016

#### FICHA DE SISTEMAS XERAIS

Clave: L-060

Nome: Espazo libre As Furnas

#### 1.SUPERFICIES

Superficie do Sistema	11.830
<b>ESTADO</b>	
Existente	0
Proposto	11.830
<b>XESTIÓN</b>	
Obtido	11.830
Por Obter	0

#### 2.RELACIÓN DETALLADA DAS SUPERFICIE

Clave	Descrición	Clasificación	Categoría	Clave	Xestión	Estado	Superficie	Obtención
L-060_0		SRUS	RPEN-RP		Obtido	Proposto	11.830	EXPROPIACIÓN

**DILIXENCIA:** este documento forma parte do Plan Xeral de Ordenación Municipal do Concello de Porto de Son aprobado polo Pleno da Corporación o 25/02/2016.

O secretario,

Asdo, José Manuel González García.

**XUNTA DE GALICIA**  
Aprobado definitivamente con suxeición estrita ás condicións sinaladas pola Orde da Conselleira de Medio Ambiente e Ordenación do Territorio de data

28 ABR. 2016



O xefe do servizo de Planificación Urbanística II

Fernando García-Fente Varela





# PLAN XERAL DE ORDENACIÓN MUNICIPAL

Concello de Porto do Son

XANEIRO 2016

## FICHA DE SISTEMAS XERAIS

Clave: L-060

Nome: Espazo libre As Furnas

### 3.RESUMO SEGÚN CLASE E CATEGORÍA DE SOLO

	SUP. TOTAL	ESTADO		XESTIÓN	
		EXISTENTE	PROPOSTO	OBTIDO	POR OBTER
SUCO	0	0	0	0	0
SUNC	0	0	0	0	0
SURB	0	0	0	0	0
NRTR	0	0	0	0	0
NREX	0	0	0	0	0
SNRU	0	0	0	0	0
SUDL	0	0	0	0	0
SUND	0	0	0	0	0
SUBZ	0	0	0	0	0
RPAC	0	0	0	0	0
RPAP	0	0	0	0	0
RPCO	0	0	0	0	0
RPEN	11.830	0	11.830	11.830	0
RPIN	0	0	0	0	0
RPFO	0	0	0	0	0
RPOR	0	0	0	0	0
RPPX	0	0	0	0	0
SRUS	11.830	0	11.830	11.830	0

### 4.RESUMO SEGÚN A OBTENCIÓN

OBTIDO	0
INCLUSIÓN	0
ADSCRICIÓN	0
EXPROPIACIÓN	11.830
CESIÓN	0
EXISTENTE	0

**XUNTA DE GALICIA**  
 Aprobado definitivamente con suxeición estrita ás condicións sinaladas pola Orde da Conselleira de Medio Ambiente e Ordenación do Territorio de data

28 ABR. 2016



O xefe do servizo de Planificación Urbanística II

Fernando Garaja-Fente Varela

### 5.RESUMO SEGÚN ÁMBITO

FORA DE ÁMBITO	TOTAL	EXISTENTE	PROPOSTA	OBTIDO	POR OBTER
	11.830	0	11.830	11.830	0
	11.830	0	11.830	11.830	0

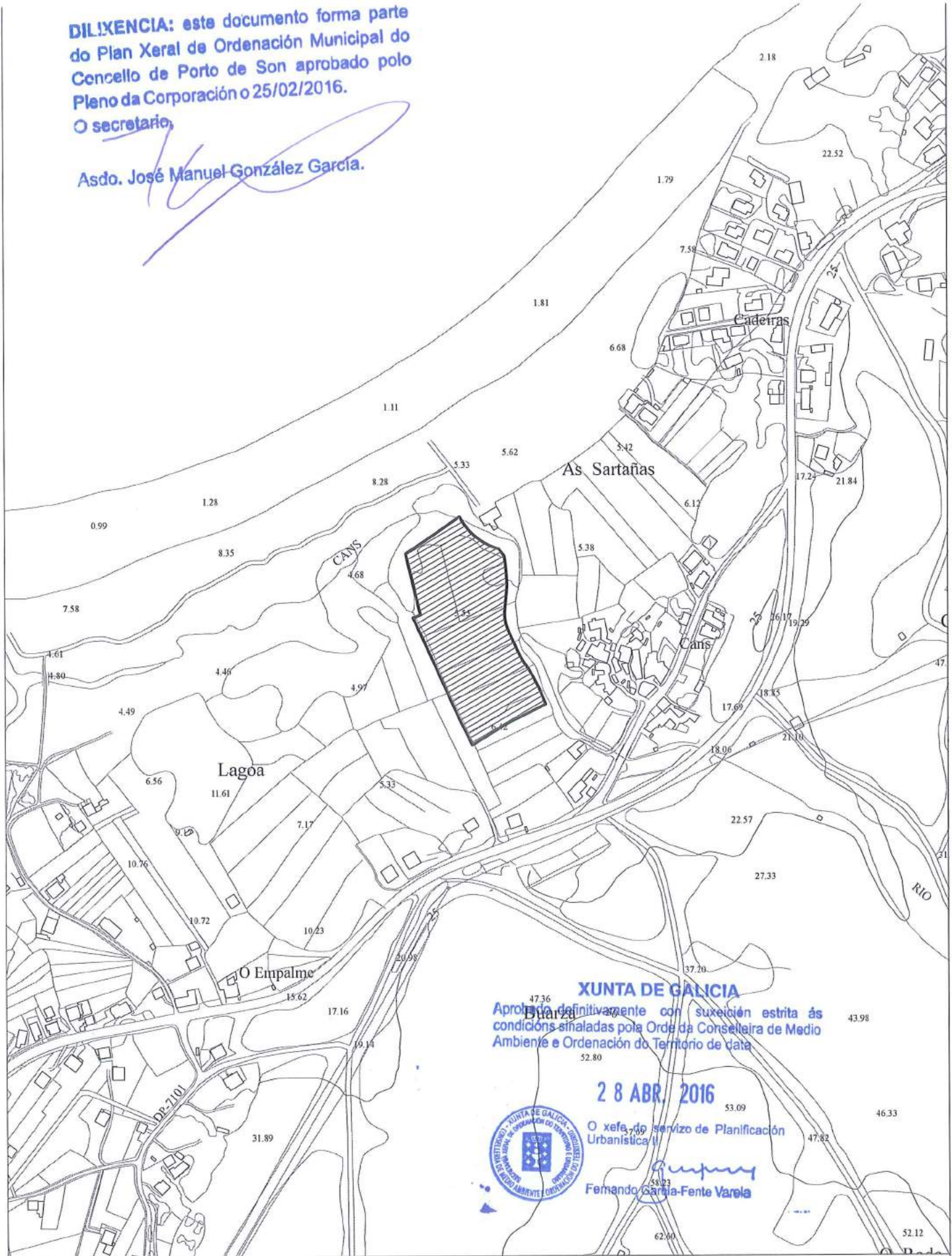
**DILIXENCIA:** este documento forma parte do Plan Xeral de Ordenación Municipal do Concello de Porto de Son aprobado polo Pleno da Corporación o 25/02/2016.

O secretario,

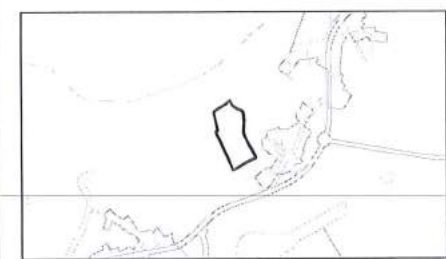
Asdo. José Manuel González García.

**DILIXENCIA:** este documento forma parte do Plan Xeral de Ordenación Municipal do Concello de Porto de Son aprobado polo Pleno da Corporación o 25/02/2016.

O secretario,  
  
 Asdo. José Manuel González García.




**XUNTA DE GALICIA**  
 Aprobada definitivamente con suxeición estrita ás condicións sinaladas pola Orde da Conselleira de Medio Ambiente e Ordenación do Territorio de data  
**28 ABR. 2016**  
 O xefe do servizo de Planificación Urbanística II  
  
**Fernando García-Fente Varela**



**CONSULTORA GALEGA**  
 Rúa de Narón nº 33  
 ASINADO:  
  
 Juan Carlos Portela Regodesevas  
 Arquitecto Colex. Nº 1422

PLANO Nº  
**FICHA XESTIÓN**  
 CLAVE DO ÁMBITO  
**L-064**  
 NOME DO ÁMBITO  
**Espazo libre**  
 DATA  
**XANEIRO 2016**  
 ESCALA: 1:5.000  


**PLAN XERAL DE ORDENACIÓN MUNICIPAL**  
**CONCELLO DE PORTO DO SON**  
 PLANO DE  
**FICHA DO SISTEMA XERAL DE ESPAZOS LIBRES**  
**DOCUMENTO PARA APROBACIÓN DEFINITIVA**  






DEPARTMENT OF THE ARMY  
GENERAL INVESTIGATIVE BOARD  
REPORT OF THE BOARD OF INVESTIGATION  
ON THE MATTER OF THE  
ALLEGED VIOLATION OF THE  
ARTICLE OF WAR, SECTION 107, BY  
SERGEANT [Name Redacted]

Case No. [Number]

REPORT OF THE BOARD OF INVESTIGATION  
ON THE MATTER OF THE  
ALLEGED VIOLATION OF THE  
ARTICLE OF WAR, SECTION 107, BY  
SERGEANT [Name Redacted]

REPORT OF THE BOARD OF INVESTIGATION  
ON THE MATTER OF THE  
ALLEGED VIOLATION OF THE  
ARTICLE OF WAR, SECTION 107, BY  
SERGEANT [Name Redacted]





# PLAN XERAL DE ORDENACIÓN MUNICIPAL

Concello de Porto do Son

XANEIRO 2016

## FICHA DE SISTEMAS XERAIS

Clave: L-064

Nome: Espazo libre

### 1.SUPERFICIES

Superficie do Sistema	17.119
<b>ESTADO</b>	
Existente	0
Proposto	17.119
<b>XESTIÓN</b>	
Obtido	19
Por Obter	17.100

### 2.RELACIÓN DETALLADA DAS SUPERFICIE

Clave	Descrición	Clasificación	Categoría	Clave	Xestión	Estado	Superficie	Obtención
L-064_0		SRUS	RPCO		Por Obter	Proposto	13.955	EXPROPIACIÓN
L-064_0		SRUS	RPCO-R		Obtido	Proposto	19	EXPROPIACIÓN
L-064_0		SRUS	RPCO-R		Por Obter	Proposto	3.145	EXPROPIACIÓN

**DILIXENCIA:** este documento forma parte do Plan Xeral de Ordenación Municipal do Concello de Porto do Son aprobado polo Pleno da Corporación o 25/02/2016.

O secretario,

Asdo. José Manuel González García

**XUNTA DE GALICIA**  
Aprobado definitivamente con suxeición estrita ás condicións sinaladas pola Orde da Conselleira de Medio Ambiente e Ordenación do Territorio de data

28 ABR. 2016



O xefe do servizo de Planificación Urbanística II

Fernando García-Fente Varela





# PLAN XERAL DE ORDENACIÓN MUNICIPAL

Concello de Porto do Son

XANEIRO 2016

## FICHA DE SISTEMAS XERAIS

Clave: L-064

Nome: Espazo libre

### 3.RESUMO SEGÚN CLASE E CATEGORÍA DE SOLO

	SUP. TOTAL	ESTADO		XESTIÓN	
		EXISTENTE	PROPOSTO	OBTIDO	POR OBTER
SUCO	0	0	0	0	0
SUNC	0	0	0	0	0
SURB	0	0	0	0	0
NRTR	0	0	0	0	0
NREX	0	0	0	0	0
SNRU	0	0	0	0	0
SUDL	0	0	0	0	0
SUND	0	0	0	0	0
SUBZ	0	0	0	0	0
RPAC	0	0	0	0	0
RPAP	0	0	0	0	0
RPCO	17.119	0	17.119	19	17.100
RPEN	0	0	0	0	0
RPIN	0	0	0	0	0
RPFO	0	0	0	0	0
RPOR	0	0	0	0	0
RPPX	0	0	0	0	0
SRUS	17.119	0	17.119	19	17.100

### 4.RESUMO SEGÚN A OBTENCIÓN

OBTIDO	0
INCLUSIÓN	0
ADSCRICIÓN	0
EXPROPIACIÓN	17.119
CESIÓN	0
EXISTENTE	0

**XUNTA DE GALICIA**  
 Aprobado definitivamente con suxeición estrita ás  
 condicións sinaladas pola Orde da Conselleira de Medio  
 Ambiente e Ordenación do Territorio de data

28 ABR. 2016



O xefe do servizo de Planificación  
Urbanística II

Fernando García-Fente Varela

### 5.RESUMO SEGÚN ÁMBITO

FORA DE ÁMBITO	TOTAL	EXISTENTE	PROPOSTA	OBTIDO	POR OBTER
	17.119	0	17.119	19	17.100
	17.119	0	17.119	19	17.100

**DILIXENCIA:** este documento forma parte  
 do Plan Xeral de Ordenación Municipal do  
 Concello de Porto de Son aprobado polo  
 Pleno da Corporación o 25/02/2016.

O secretario,

Asdo. José Manuel González García.



**DILIXENCIA:** este documento forma parte do Plan Xeral de Ordenación Municipal do Concello de Porto de Son aprobado polo Pleno da Corporación o 25/02/2016.

O secretario,

Asdo. José Manuel González García.

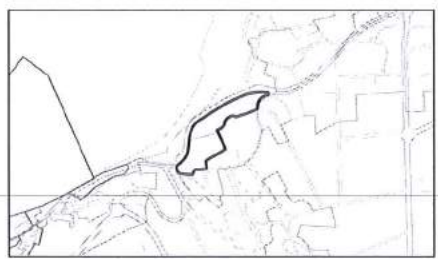
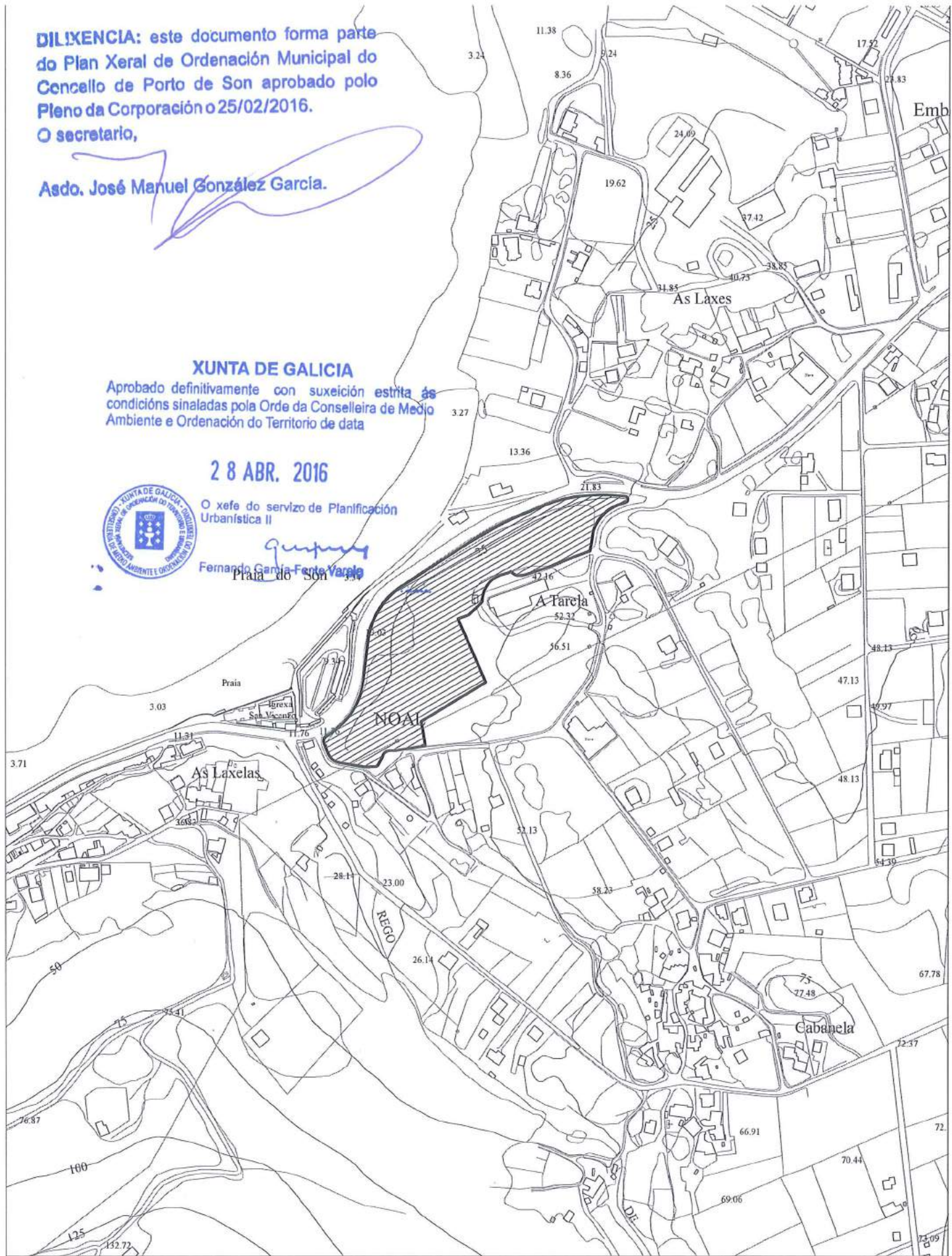
**XUNTA DE GALICIA**

Aprobado definitivamente con suxeición estrita ás condicións sinaladas pola Orde da Conselleira de Medio Ambiente e Ordenación do Territorio de data

**2 8 ABR. 2016**

O xefe do servizo de Planificación Urbanística II

Fernando García-Fente Varela



**CONSULTORA GALEGA**  
Rúa B. Marín 173 B

ASINADO

Juan Carlos Portela Regodesevas  
Arquitecto Colex. N° 1422

PLANO Nº  
**FICHA XESTIÓN**

CLAVE DO ÁMBITO  
**L-067**

NOBRE DO ÁMBITO  
**Espazo libre**

DATA  
**XANEIRO 2016**

ESCALA: 1:5.000

**PLAN XERAL DE ORDENACIÓN MUNICIPAL**  
**CONCELLO DE PORTO DO SON**

PLANO DE  
**FICHA DO SISTEMA XERAL DE ESPAZOS LIBRES**

DOCUMENTO PARA APROBACIÓN DEFINITIVA





THE UNIVERSITY OF CHICAGO  
DEPARTMENT OF CHEMISTRY  
5301 SOUTH CAMPUS DRIVE  
CHICAGO, ILLINOIS 60637

DATE: 10/15/2014

EXPERIMENT 10  
ANALYSIS OF A MIXTURE  
BY GRAVIMETRY AND  
TITRIMETRY





# PLAN XERAL DE ORDENACIÓN MUNICIPAL

## Concello de Porto do Son

### XANEIRO 2016

#### FICHA DE SISTEMAS XERAIS

Clave: L-067

Nome: Espazo libre

#### 1.SUPERFICIES

Superficie do Sistema	25.825
<b>ESTADO</b>	
Existente	0
Proposto	25.825
<b>XESTIÓN</b>	
Obtido	9
Por Obter	25.816

#### 2.RELACIÓN DETALLADA DAS SUPERFICIE

Clave	Descrición	Clasificación	Categoría	Clave	Xestión	Estado	Superficie	Obtención
L-067_0		SRUS	RPCO		Obtido	Proposto	9	EXPROPIACIÓN
L-067_0		SRUS	RPCO		Por Obter	Proposto	10.471	EXPROPIACIÓN
L-067_0		SRUS	RPIN		Por Obter	Proposto	3.135	EXPROPIACIÓN
L-067_0		SURB	SUCO		Por Obter	Proposto	12.211	EXPROPIACIÓN

**DILIXENCIA:** este documento forma parte do Plan Xeral de Ordenación Municipal do Concello de Porto de Son aprobado polo Pleno da Corporación o 25/02/2016.

O secretario,

Asdo. José Manuel González García.

#### XUNTA DE GALICIA

Aprobado definitivamente con suxeición estrita ás condicións sinaladas pola Orde da Conselleira de Medio Ambiente e Ordenación do Territorio de data

28 ABR. 2016



O xefe do servizo de Planificación Urbanística II

Fernando García-Fente Varela





# PLAN XERAL DE ORDENACIÓN MUNICIPAL

Concello de Porto do Son

XANEIRO 2016

## FICHA DE SISTEMAS XERAIS

Clave: L-067

Nome: Espazo libre

### 3.RESUMO SEGÚN CLASE E CATEGORÍA DE SOLO

	SUP. TOTAL	ESTADO		XESTIÓN	
		EXISTENTE	PROPOSTO	OBTIDO	POR OBTER
SUCO	12.211	0	12.211	0	12.211
SUNC	0	0	0	0	0
<b>SURB</b>	<b>12.211</b>	<b>0</b>	<b>12.211</b>	<b>0</b>	<b>12.211</b>
NRTR	0	0	0	0	0
NREX	0	0	0	0	0
SNRU	0	0	0	0	0
SUDL	0	0	0	0	0
SUND	0	0	0	0	0
<b>SUBZ</b>	<b>0</b>	<b>0</b>	<b>0</b>	<b>0</b>	<b>0</b>
RPAC	0	0	0	0	0
RPAP	0	0	0	0	0
RPCO	10.480	0	10.480	9	10.471
RPEN	0	0	0	0	0
RPIN	3.135	0	3.135	0	3.135
RPFO	0	0	0	0	0
RPOR	0	0	0	0	0
RPPX	0	0	0	0	0
<b>SRUS</b>	<b>13.614</b>	<b>0</b>	<b>13.614</b>	<b>9</b>	<b>13.605</b>

XUNTA DE GALICIA

Aprobado definitivamente con suxeición estrita ás condicións sinaladas pola Orde da Conselleira de Medio Ambiente e Ordenación do Territorio de data

### 4.RESUMO SEGÚN A OBTENCIÓN

OBTIDO	0
INCLUSIÓN	0
ADSCRICIÓN	0
EXPROPIACIÓN	25.825
CESIÓN	0
EXISTENTE	0

28 ABR. 2016



O xefe do servizo de Planificación Urbanística II

Fernando Gargá-Fente Varela

### 5.RESUMO SEGÚN ÁMBITO

FORA DE ÁMBITO	TOTAL	EXISTENTE	PROPOSTA	OBTIDO	POR OBTER
	25.825	0	25.825	9	25.816
	25.825	0	25.825	9	25.816

**DILIXENCIA:** este documento forma parte do Plan Xeral de Ordenación Municipal do Concello de Porto de Son aprobado polo Pleno da Corporación o 25/02/2016.

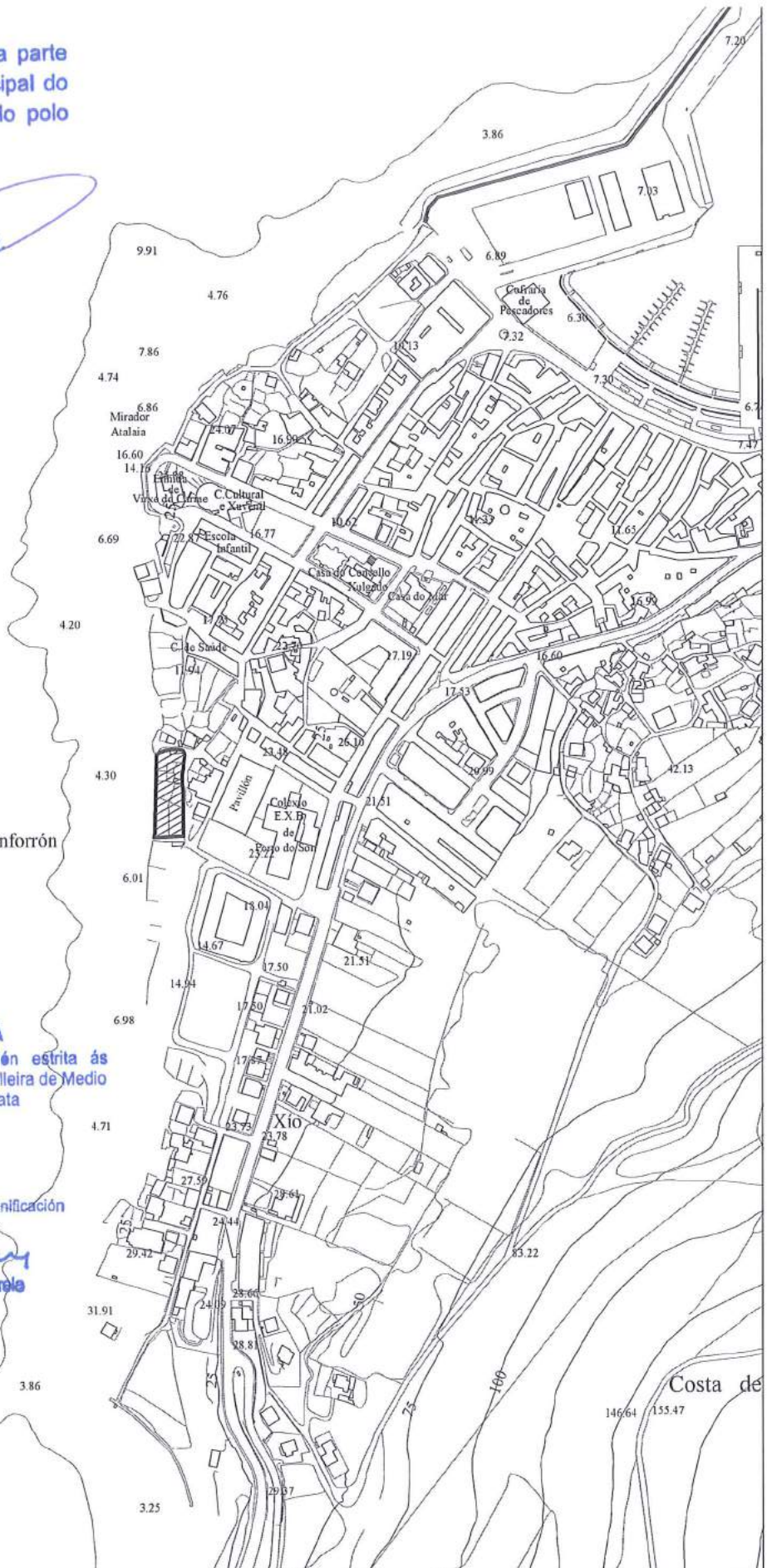
O secretario,

Asdo. José Manuel González García.

**DILIXENCIA:** este documento forma parte do Plan Xeral de Ordenación Municipal do Concello de Porto de Son aprobado polo Pleno da Corporación o 25/02/2016.

O secretario,

Asdo. José Manuel González García



Praia de Fonferrón

**XUNTA DE GALICIA**

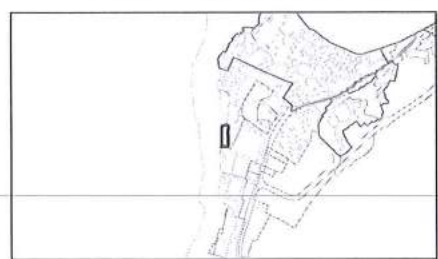
Aprobado definitivamente con suxeición estrita ás condicións sinaladas pola Orde da Conselleira de Medio Ambiente e Ordenación do Territorio de data

**2 8 ABR. 2016**

O xefe do servizo de Planificación Urbanística II



Fernando García-Fente Varela



**CONSULTORA GALEGA**  
Rúa S. Martiño 9 B

ASINADO  
  
Juan Carlos Portela Regodeseves  
Arquitecto Colex. Nº 1422

PLANO Nº  
**FICHA XESTIÓN**  
CLAVE DO ÁMBITO  
**L-069**  
NOME DO ÁMBITO  
**Espazo libre**  
DATA  
**XANEIRO 2016**  
ESCALA: 1:5.000  
FASE

**PLAN XERAL DE ORDENACIÓN MUNICIPAL**  
**CONCELLO DE PORTO DO SON**  
PLANO DE  
**FICHA DO SISTEMA XERAL DE ESPAZOS LIBRES**  
DOCUMENTO PARA APROBACIÓN DEFINITIVA





THE UNIVERSITY OF CHICAGO  
DEPARTMENT OF CHEMISTRY  
5780 SOUTH CAMPUS DRIVE  
CHICAGO, ILLINOIS 60637  
TEL: 773-936-3700

10/10/2010 10:10:10 AM

UNIVERSITY OF CHICAGO  
DEPARTMENT OF CHEMISTRY  
5780 SOUTH CAMPUS DRIVE  
CHICAGO, ILLINOIS 60637

10/10/2010

UNIVERSITY OF CHICAGO  
DEPARTMENT OF CHEMISTRY  
5780 SOUTH CAMPUS DRIVE  
CHICAGO, ILLINOIS 60637





# PLAN XERAL DE ORDENACIÓN MUNICIPAL

Concello de Porto do Son

XANEIRO 2016

## FICHA DE SISTEMAS XERAIS

Clave: L-069

Nome: Espazo libre

### 1.SUPERFICIES

Superficie do Sistema	1.506
<b>ESTADO</b>	
Existente	0
Proposto	1.506
<b>XESTIÓN</b>	
Obtido	1
Por Obter	1.505

### 2.RELACIÓN DETALLADA DAS SUPERFICIE

Clave	Descrición	Clasificación	Categoría	Clave	Xestión	Estado	Superficie	Obtención
L-069_0		SURB	SUCO		Por Obter	Proposto	1.505	EXPROPIACIÓN

**DILIXENCIA:** este documento forma parte do Plan Xeral de Ordenación Municipal do Concello de Porto de Son aprobado polo Pleno da Corporación o 25/02/2016.

O secretario,

Asdo. José Manuel González García

**XUNTA DE GALICIA**

Aprobado definitivamente con suxeición estrita ás condicións sinaladas pola Orde da Conselleira de Medio Ambiente e Ordenación do Territorio de data

28 ABR. 2016



O xefe do servizo de Planificación Urbanística II

Fernando García-Fente Varela





# PLAN XERAL DE ORDENACIÓN MUNICIPAL

Concello de Porto do Son

XANEIRO 2016

## FICHA DE SISTEMAS XERAIS

Clave: L-069

Nome: Espazo libre

### 3.RESUMO SEGÚN CLASE E CATEGORÍA DE SOLO

	SUP. TOTAL	ESTADO		XESTIÓN	
		EXISTENTE	PROPOSTO	OBTIDO	POR OBTER
SUCO	1.506	0	1.506	1	1.505
SUNC	0	0	0	0	0
<b>SURB</b>	<b>1.506</b>	<b>0</b>	<b>1.506</b>	<b>1</b>	<b>1.505</b>
NRTR	0	0	0	0	0
NREX	0	0	0	0	0
SNRU	0	0	0	0	0
SUDL	0	0	0	0	0
SUND	0	0	0	0	0
<b>SUBZ</b>	<b>0</b>	<b>0</b>	<b>0</b>	<b>0</b>	<b>0</b>
RPAC	0	0	0	0	0
RPAP	0	0	0	0	0
RPCO	0	0	0	0	0
RPEN	0	0	0	0	0
RPIN	0	0	0	0	0
RPFO	0	0	0	0	0
RPOR	0	0	0	0	0
RPPX	0	0	0	0	0
<b>SRUS</b>	<b>0</b>	<b>0</b>	<b>0</b>	<b>0</b>	<b>0</b>

### 4.RESUMO SEGÚN A OBTENCIÓN

OBTIDO	0
INCLUSIÓN	0
ADSCRICIÓN	0
EXPROPIACIÓN	1.506
CESIÓN	0
EXISTENTE	

**XUNTA DE GALICIA**  
 Aprobado definitivamente con sujeción estricta ás  
 condicións sinaladas pola Orde da Conselleira de Medio  
 Ambiente e Ordenación do Territorio de data

28 ABR. 2016

O xefe do servizo de Planificación  
 Urbanística II



*Fernando García-Fente Varela*  
 Fernando García-Fente Varela

### 5.RESUMO SEGÚN ÁMBITO

FORA DE ÁMBITO	TOTAL	EXISTENTE	PROPOSTA	OBTIDO	POR OBTER
	1.506	0	1.506	1	1.505
	1.506	0	1.506	1	1.505

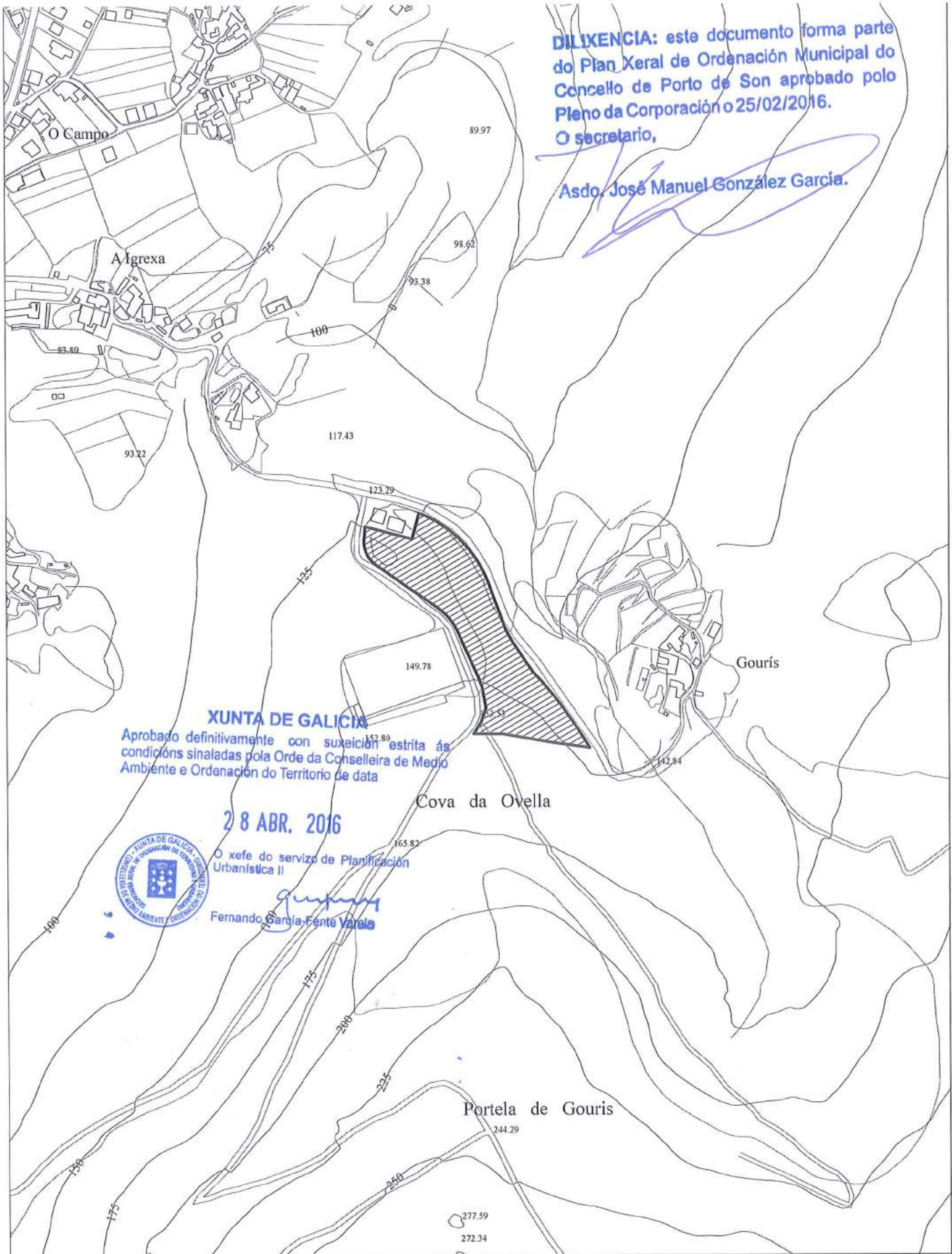
**DILIXENCIA:** este documento forma parte  
 do Plan Xeral de Ordenación Municipal do  
 Concello de Porto de Son aprobado polo  
 Pleno da Corporación o 25/02/2016.

O secretario,

*Asdo. José Manuel González García.*  
 Asdo. José Manuel González García.

**DILIXENCIA:** este documento forma parte do Plan Xeral de Ordenación Municipal do Concello de Porto de Son aprobado polo Pleno da Corporación o 25/02/2016.  
O secretario,

Asdo. José Manuel González García.



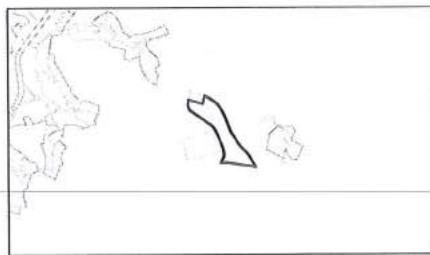
**XUNTA DE GALICIA**  
Aprobado definitivamente con suxeición estrita ás condicións sinaladas pola Orde da Conselleira de Medio Ambiente e Ordenación do Territorio de data

**28 ABR. 2016**



O xefe do servizo de Planificación Urbanística II

*Fernando García-Fente Varela*  
Fernando García-Fente Varela



**CONSULTORA GALEGA**  
Rúa S. Martiño 9  
ASINADO  
*[Signature]*  
Juan Carlos Portela Regodeseves  
Arquitecto Colex. N° 1422

PLANO N°  
**FICHA XESTIÓN**  
CLAVE DO ÁMBITO  
**L-077**  
NOME DO ÁMBITO  
**Merendeiro**  
DATA:  
**XANEIRO 2016**  
ESCALA: 1:5000  
0 25 50 m

**PLAN XERAL DE ORDENACIÓN MUNICIPAL**  
**CONCELLO DE PORTO DO SON**  
PLANO DE  
**FICHA DO SISTEMA XERAL DE ESPAZOS LIBRES**  
DOCUMENTO PARA APROBACIÓN DEFINITIVA





THE UNIVERSITY OF CHICAGO  
DEPARTMENT OF CHEMISTRY  
5408 SOUTH DIVISION STREET  
CHICAGO, ILLINOIS 60637

PHYSICAL CHEMISTRY

UNIVERSITY OF CHICAGO  
DEPARTMENT OF CHEMISTRY  
5408 SOUTH DIVISION STREET  
CHICAGO, ILLINOIS 60637

PHYSICAL CHEMISTRY  
PHYSICAL CHEMISTRY  
PHYSICAL CHEMISTRY





# PLAN XERAL DE ORDENACIÓN MUNICIPAL

## Concello de Porto do Son

XANEIRO 2016

### FICHA DE SISTEMAS XERAIS

Clave: L-077

Nome: Merendeiro

#### 1.SUPERFICIES

Superficie do Sistema	15.918
<b>ESTADO</b>	
Existente	0
Proposto	15.918
<b>XESTIÓN</b>	
Obtido	88
Por Obter	15.830

#### 2.RELACIÓN DETALLADA DAS SUPERFICIE

Clave	Descrición	Clasificación	Categoría	Clave	Xestión	Estado	Superficie	Obtención
L-077_0		SRUS	RPFO		Obtido	Proposto	88	EXPROPIACIÓN
L-077_0		SRUS	RPFO		Por Obter	Proposto	15.830	EXPROPIACIÓN

**DILIXENCIA:** este documento forma parte do Plan Xeral de Ordenación Municipal do Concello de Porto de Son aprobado polo Pleno da Corporación o 25/02/2016.

O secretario,

Asdo. José Manuel González García.

**XUNTA DE GALICIA**  
Aprobado definitivamente con suxeición estrita ás condicións sinaladas pola Orde da Conselleira de Medio Ambiente e Ordenación do Territorio de data

28 ABR. 2016

O xefe do servizo de Planificación Urbanística II



Fernando García-Fente Varela





# PLAN XERAL DE ORDENACIÓN MUNICIPAL

Concello de Porto do Son

XANEIRO 2016

## FICHA DE SISTEMAS XERAIS

Clave: L-077

Nome: Merendeiro

### 3.RESUMO SEGÚN CLASE E CATEGORÍA DE SOLO

	SUP. TOTAL	ESTADO		XESTIÓN	
		EXISTENTE	PROPOSTO	OBTIDO	POR OBTER
SUCO	0	0	0	0	0
SUNC	0	0	0	0	0
SURB	0	0	0	0	0
NRTR	0	0	0	0	0
NREX	0	0	0	0	0
SNRU	0	0	0	0	0
SUDL	0	0	0	0	0
SUND	0	0	0	0	0
SUBZ	0	0	0	0	0
RPAC	0	0	0	0	0
RPAP	0	0	0	0	0
RPCO	0	0	0	0	0
RPEN	0	0	0	0	0
RPIN	0	0	0	0	0
RPFO	15.918	0	15.918	88	15.830
RPOR	0	0	0	0	0
RPPX	0	0	0	0	0
SRUS	15.918	0	15.918	88	15.830

### 4.RESUMO SEGÚN A OBTENCIÓN

OBTIDO	0
INCLUSIÓN	0
ADSCRICIÓN	0
EXPROPIACIÓN	15.918
CESIÓN	0
EXISTENTE	0

**XUNTA DE GALICIA**  
 Aprobado definitivamente con sujeción estricta ás condicións sinaladas pola Orde da Conselleira de Medio Ambiente e Ordenación do Territorio de data

**28 ABR. 2016**



O xefe do servizo de Planificación Urbanística II

Fernando García-Fente Varela

### 5.RESUMO SEGÚN ÁMBITO

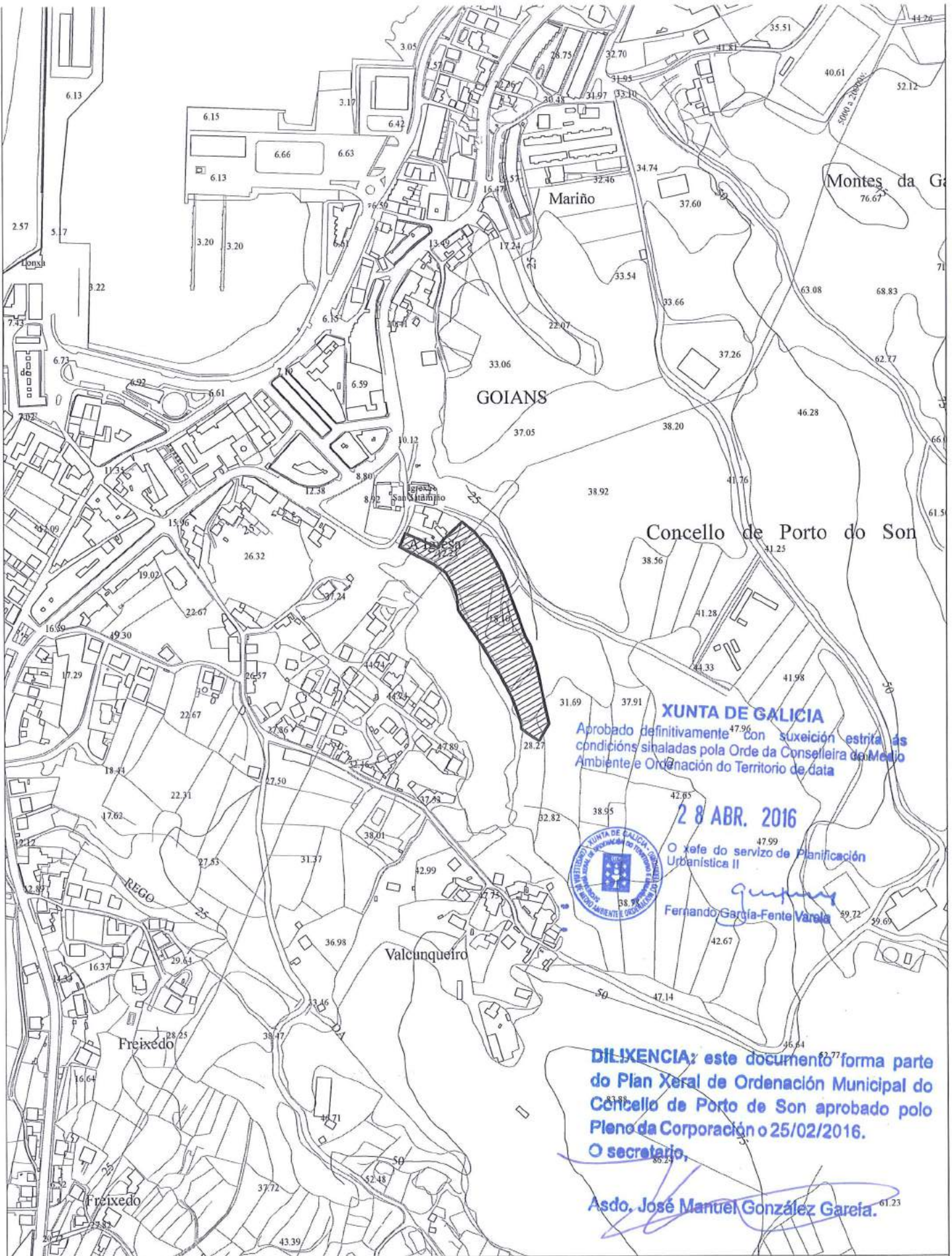
FORA DE ÁMBITO	TOTAL	EXISTENTE	PROPOSTA	OBTIDO	POR OBTER
	15.918	0	15.918	88	15.830
	15.918	0	15.918	88	15.830

**DILIXENCIA:** este documento forma parte do Plan Xeral de Ordenación Municipal do Concello de Porto de Son aprobado polo Pleno da Corporación o 25/02/2016.

O secretario,

Asdo. José Manuel González García.





**XUNTA DE GALICIA**  
 Aprobado definitivamente con suxeición estrita ás condicións sinaladas pola Orde da Conselleira de Medio Ambiente e Ordenación do Territorio de data

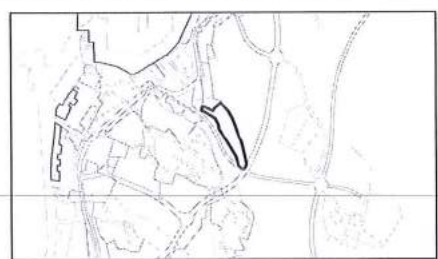
**28 ABR. 2016**



O xefe do servizo de Planificación Urbanística II  
**Fernando García-Fente Varela**

**DILIXENCIA:** este documento forma parte do Plan Xeral de Ordenación Municipal do Concello de Porto do Son aprobado polo Pleno da Corporación o 25/02/2016.  
 O secretario,

**Asdo. José Manuel González Gareía.**



**CONSULTORA GALEGA**  
 Rúa S. Mariño 19 B  
 ASINADO: *[Signature]*  
 Juan Carlos Portela Regodeseves  
 Arquitecta Colex. N° 1422

PLANO N°:  
**FICHA XESTIÓN**  
 CLAVE DO ÁMBITO:  
**L-088**  
 NOME DO ÁMBITO:  
**Espazo libre do regado da Igrexa**  
 DATA:  
**XANEIRO 2016**  
 ESCALA: 1:5.000

**PLAN XERAL DE ORDENACIÓN MUNICIPAL**  
**CONCELLO DE PORTO DO SON**  
 PLANO DE:  
**FICHA DO SISTEMA XERAL DE ESPAZOS LIBRES**  
 DOCUMENTO PARA APROBACIÓN DEFINITIVA





SECRETARIA DE SAUDE  
ESTADO DE SAO PAULO  
SECRETARIA DE SAUDE  
SECRETARIA DE SAUDE

SECRETARIA DE SAUDE

SECRETARIA DE SAUDE  
SECRETARIA DE SAUDE  
SECRETARIA DE SAUDE

SECRETARIA DE SAUDE  
SECRETARIA DE SAUDE  
SECRETARIA DE SAUDE

SECRETARIA DE SAUDE



# PLAN XERAL DE ORDENACIÓN MUNICIPAL

Concello de Porto do Son

XANEIRO 2016

## FICHA DE SISTEMAS XERAIS

Clave: L-088

Nome: Espazo libre do regado da Igrexa

### 1.SUPERFICIES

Superficie do Sistema	9.721
<b>ESTADO</b>	
Existente	0
Proposto	9.721
<b>XESTIÓN</b>	
Obtido	380
Por Obter	9.342

### 2.RELACIÓN DETALLADA DAS SUPERFICIE

Clave	Descrición	Clasificación	Categoría	Clave	Xestión	Estado	Superficie	Obtención
L-088_0		SRUS	RPAC		Obtido	Proposto	380	EXPROPIACIÓN
L-088_0		SRUS	RPAC		Por Obter	Proposto	5.160	EXPROPIACIÓN
L-088_0		SRUS	RPIN		Por Obter	Proposto	196	EXPROPIACIÓN
L-088_0		SRUS	RPOR		Por Obter	Proposto	3.986	EXPROPIACIÓN

**DILIXENCIA:** este documento forma parte do Plan Xeral de Ordenación Municipal do Concello de Porto de Son aprobado polo Pleno da Corporación o 25/02/2016.  
O secretario,

Asdo. José Manuel González García.

**XUNTA DE GALICIA**  
Aprobado definitivamente con suxeición estrita ás condicións sinaladas pola Orde da Conselleira de Medio Ambiente e Ordenación do Territorio de data

28 ABR. 2016

O xefe do servizo de Planificación Urbanística II



Fernando García-Fente Varela





# PLAN XERAL DE ORDENACIÓN MUNICIPAL

Concello de Porto do Son

XANEIRO 2016

## FICHA DE SISTEMAS XERAIS

Clave: L-088

Nome: Espazo libre do regado da Igrexa

### 3.RESUMO SEGÚN CLASE E CATEGORÍA DE SOLO

	SUP. TOTAL	ESTADO		XESTIÓN	
		EXISTENTE	PROPOSTO	OBTIDO	POR OBTER
SUCO	0	0	0	0	0
SUNC	0	0	0	0	0
SURB	0	0	0	0	0
NRTR	0	0	0	0	0
NREX	0	0	0	0	0
SNRU	0	0	0	0	0
SUDL	0	0	0	0	0
SUND	0	0	0	0	0
SUBZ	0	0	0	0	0
RPAC	5.540	0	5.540	380	5.160
RPAP	0	0	0	0	0
RPCO	0	0	0	0	0
RPEN	0	0	0	0	0
RPIN	196	0	196	0	196
RPFO	0	0	0	0	0
RPOR	3.986	0	3.986	0	3.986
RPPX	0	0	0	0	0
SRUS	9.721	0	9.721	380	9.342

### 4.RESUMO SEGÚN A OBTENCIÓN

OBTIDO	
INCLUSIÓN	0
ADSCRICIÓN	0
EXPROPIACIÓN	9.721
CESIÓN	
EXISTENTE	

Aprobado definitivamente con suxeición estrita ás condicións sinaladas pola Orde da Conselleira de Medio Ambiente e Ordenación do Territorio de data

28 ABR. 2016

O xefe do servizo de Planificación Urbanística II

Fernando García-Fente Varela

### 5.RESUMO SEGÚN ÁMBITO

FORA DE ÁMBITO	TOTAL	EXISTENTE	PROPOSTA	OBTIDO	POR OBTER
	9.721	0	9.721	380	9.342
	9.721	0	9.721	380	9.342

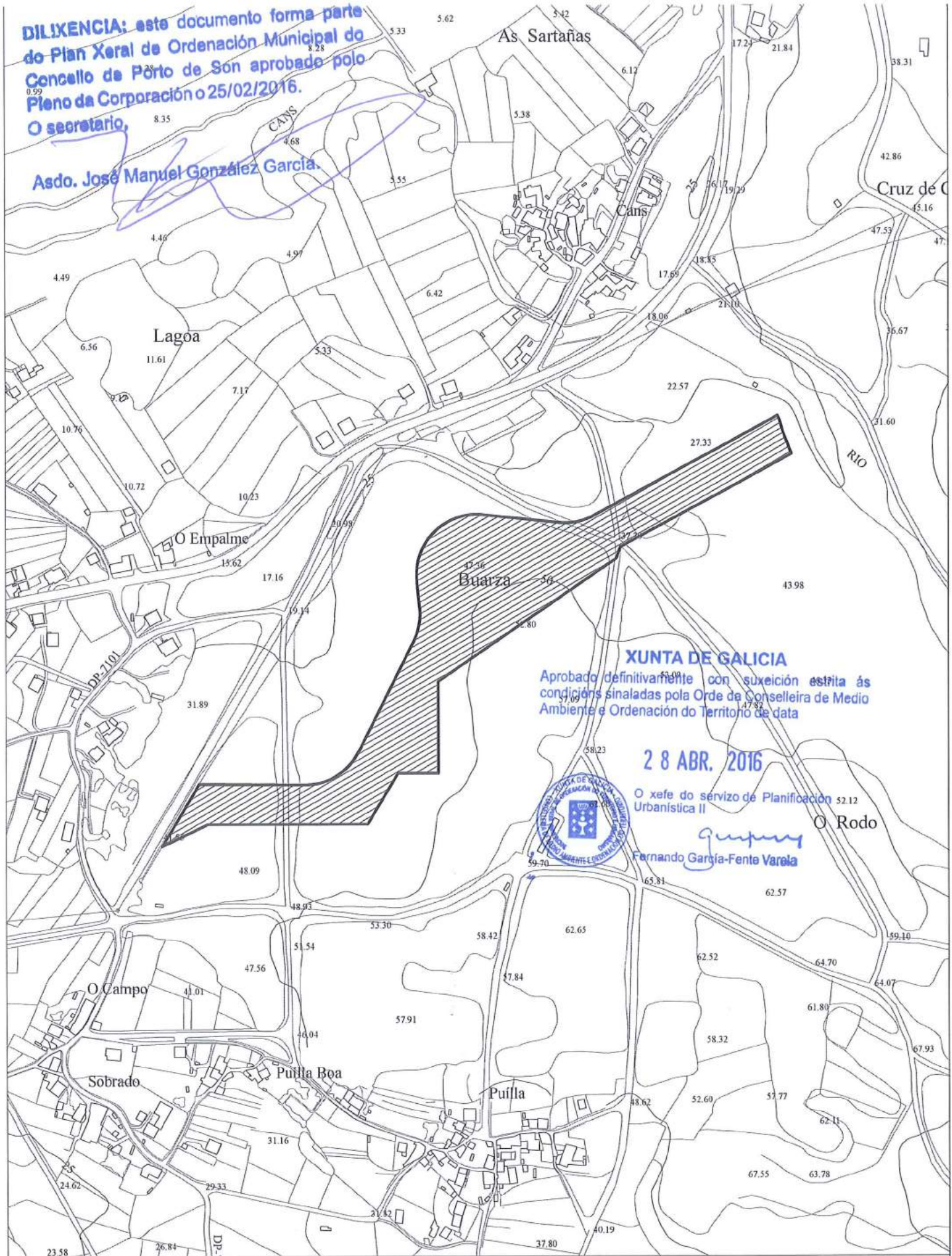
**DILIXENCIA:** este documento forma parte do Plan Xeral de Ordenación Municipal do Concello de Porto de Son aprobado polo Pleno da Corporación o 25/02/2016.  
O secretario,

Asdo. José Manuel González García



**DILIXENCIA:** este documento forma parte do Plan Xeral de Ordenación Municipal do Concello de Porto de Son aprobado polo Pleno da Corporación o 25/02/2016.  
 O secretario,

*Asdo. José Manuel González García.*



**XUNTA DE GALICIA**  
 Aprobado definitivamente con suxeición esta ás condicións sinaladas pola Orde da Conselleira de Medio Ambiente e Ordenación do Territorio de data

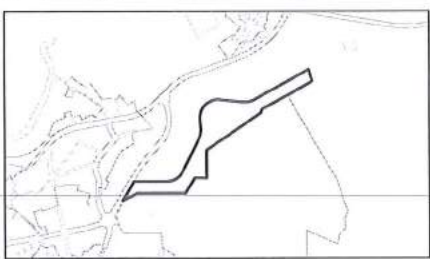
**28 ABR. 2016**

O xefe do servizo de Planificación Urbanística II



*Fernando García-Fente Varela*  
**Fernando García-Fente Varela**

O Rodo



**CONSULTORA GALEGA**  
 Rúa de Narón nº 9 B

ASINADO: *[Signature]*

Juan Carlos Portela Regodeseves  
 Arquitecto Colex. Nº 1422

PLANO Nº  
**FICHA XESTIÓN**

CLAVE DO ÁMBITO  
**L-101**

NOME DO ÁMBITO  
**Parque da zona empresarial de Nebra**

DATA  
**XANEIRO 2016**

ESCALA: 1:5.000

0 25 50

**PLAN XERAL DE ORDENACIÓN MUNICIPAL**  
**CONCELLO DE PORTO DO SON**

PLANO DE  
**FICHA DO SISTEMA XERAL DE ESPAZOS LIBRES**

DOCUMENTO PARA APROBACIÓN DEFINITIVA





UNIVERSITY OF CALIFORNIA  
SCHOOL OF EDUCATION  
EDUCATIONAL PSYCHOLOGY  
EDUCATIONAL PSYCHOLOGY  
EDUCATIONAL PSYCHOLOGY

UNIVERSITY OF CALIFORNIA  
SCHOOL OF EDUCATION  
EDUCATIONAL PSYCHOLOGY  
EDUCATIONAL PSYCHOLOGY  
EDUCATIONAL PSYCHOLOGY

UNIVERSITY OF CALIFORNIA  
SCHOOL OF EDUCATION  
EDUCATIONAL PSYCHOLOGY  
EDUCATIONAL PSYCHOLOGY  
EDUCATIONAL PSYCHOLOGY





# PLAN XERAL DE ORDENACIÓN MUNICIPAL

## Concello de Porto do Son

### XANEIRO 2016

#### FICHA DE SISTEMAS XERAIS

Clave: L-101 Nome: Parque da zona empresarial de Nebra

#### 1.SUPERFICIES

Superficie do Sistema	44.097
<b>ESTADO</b>	
Existente	0
Proposto	44.097
<b>XESTIÓN</b>	
Obtido	698
Por Obter	43.399

#### 2.RELACIÓN DETALLADA DAS SUPERFICIE

Clave	Descrición	Clasificación	Categoría	Clave	Xestión	Estado	Superficie	Oblención
L-101_0		SRUS	RPFO	SU-I-01	Obtido	Proposto	698	ADSCRICIÓN
L-101_0		SRUS	RPFO	SU-I-01	Por Obter	Proposto	43.085	ADSCRICIÓN
L-101_0		SRUS	RPIN	SU-I-01	Por Obter	Proposto	315	ADSCRICIÓN

**DILIXENCIA:** este documento forma parte do Plan Xeral de Ordenación Municipal do Concello de Porto de Son aprobado polo Pleno da Corporación o 25/02/2016.

O secretario,

Asdo. José Manuel González García.

**XUNTA DE GALICIA**

Aprobado definitivamente con suxeición estrita ás condicións sinaladas pola Orde da Conselleira de Medio Ambiente e Ordenación do Territorio de data

28 ABR. 2016

O xefe do servizo de Planificación Urbanística II



Fernando García-Fente Varela





# PLAN XERAL DE ORDENACIÓN MUNICIPAL

Concello de Porto do Son

XANEIRO 2016

## FICHA DE SISTEMAS XERAIS

Clave: L-101

Nome: Parque da zona empresarial de Nebra

### 3.RESUMO SEGÚN CLASE E CATEGORÍA DE SOLO

	SUP. TOTAL	ESTADO		XESTIÓN	
		EXISTENTE	PROPOSTO	OBTIDO	POR OBTEN
SUCO	0	0	0	0	0
SUNC	0	0	0	0	0
SURB	0	0	0	0	0
NRTR	0	0	0	0	0
NREX	0	0	0	0	0
SNRU	0	0	0	0	0
SUDL	0	0	0	0	0
SUND	0	0	0	0	0
SUBZ	0	0	0	0	0
RPAC	0	0	0	0	0
RPAP	0	0	0	0	0
RPCO	0	0	0	0	0
RPEN	0	0	0	0	0
RPIN	315	0	315	0	315
RPFO	43.782	0	43.782	698	43.085
RPOR	0	0	0	0	0
RPPX	0	0	0	0	0
SRUS	44.097	0	44.097	698	43.399

### 4.RESUMO SEGÚN A OBTENCIÓN

OBTIDO	0
INCLUSIÓN	0
ADSCRICIÓN	44.097
EXPROPIACIÓN	0
CESIÓN	0
EXISTENTE	0

**XUNTA DE GALICIA**  
 Aprobado definitivamente con suxeición estrita ás  
 condicións sinaladas pola Orde da Conselleira de Medio  
 Ambiente e Ordenación do Territorio de data

28 ABR. 2016



O xefe do servizo de Planificación  
Urbanística II

Fernando García-Fente Varela

### 5.RESUMO SEGÚN ÁMBITO

INCLUÍDO	TOTAL	EXISTENTE	PROPOSTA	OBTIDO	POR OBTEN
SU-I-01	44.097	0	44.097	698	43.399
	44.097	0	44.097	698	43.399

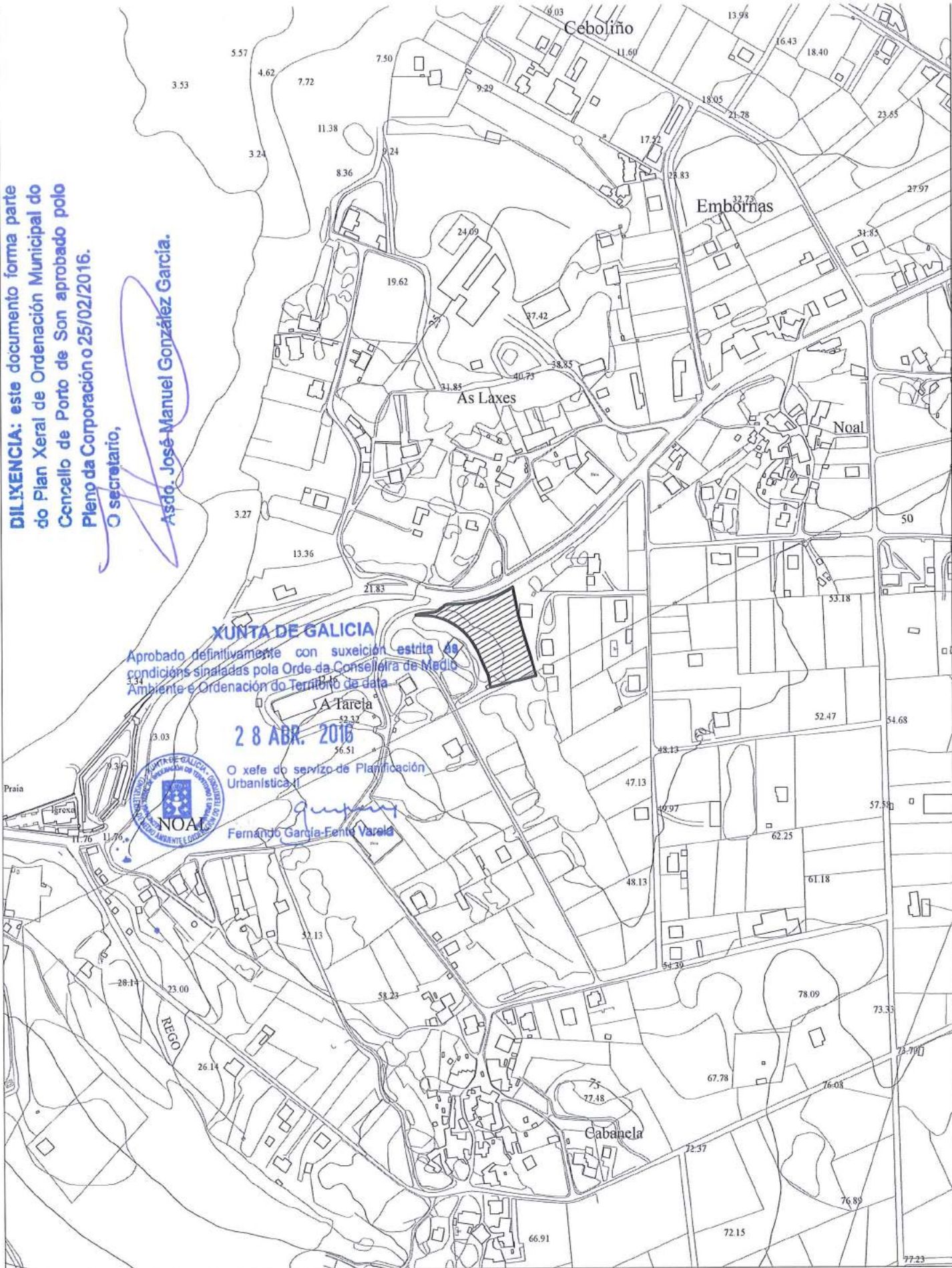
**DILIXENCIA:** este documento forma parte  
 do Plan Xeral de Ordenación Municipal do  
 Concello de Porto de Son aprobado polo  
 Pleno da Corporación o 25/02/2016.  
 O secretario,

Asdo. José Manuel González García.



**DILIXENCIA:** este documento forma parte do Plan Xeral de Ordenación Municipal do Concello de Porto de Son aprobado polo Pleno da Corporación o 25/02/2016.

O secretario,  
**Asdó. José Manuel González García.**



**XUNTA DE GALICIA**  
 Aprobado definitivamente con suxeición <sup>estrita</sup> ~~de~~ as condicións sinaladas pola Orde da Conselleira de Medio Ambiente e Ordenación do Territorio de data

**28 ABR. 2016**



O xefe do servizo de Planificación Urbanística II

*Fernando García-Fente Varela*  
**Fernando García-Fente Varela**



**CONSULTORA GALEGA**  
 Rúa S. Martiño nº 8  
 ABNADO  
*[Signature]*  
 Juan Carlos Portela Regodasaves  
 Arquitecto Colex. Nº 1422

PLANO Nº  
**FICHA XESTIÓN**  
 CLAVE DO ÁMBITO  
**L-111**  
 NOME DO ÁMBITO  
**Espazo libre Noal**  
 DATA  
**XANEIRO 2016**  
 ESCALA: 1:5.000

**PLAN XERAL DE ORDENACIÓN MUNICIPAL**  
**CONCELLO DE PORTO DO SON**  
 PLANO DE  
**FICHA DO SISTEMA XERAL DE ESPAZOS LIBRES**  
 DOCUMENTO PARA APROBACIÓN DEFINITIVA





1. The first part of the document is a

2. The second part is a

3. The third part is a

### THE UNIVERSITY OF

of the University of the State of New York  
The State University of New York  
The State University of New York

### THE UNIVERSITY OF

of the University of the State of New York  
The State University of New York  
The State University of New York





# PLAN XERAL DE ORDENACIÓN MUNICIPAL

Concello de Porto do Son

XANEIRO 2016

## FICHA DE SISTEMAS XERAIS

Clave: L-111

Nome: Espazo libre Noal

### 1.SUPERFICIES

Superficie do Sistema	4.820
<b>ESTADO</b>	
Existente	0
Proposto	4.820
<b>XESTIÓN</b>	
Obtido	14
Por Obter	4.806

### 2.RELACIÓN DETALLADA DAS SUPERFICIE

Clave	Descrición	Clasificación	Categoría	Clave	Xestión	Estado	Superficie	Obtención
L-111_0		SNRU	NREX	NR-034	Obtido	Proposto	14	EXPROPIACIÓN
L-111_0		SNRU	NREX	NR-034	Por Obter	Proposto	4.806	EXPROPIACIÓN

**DILIXENCIA:** este documento forma parte do Plan Xeral de Ordenación Municipal do Concello de Porto de Son aprobado polo Pleno da Corporación o 25/02/2016.

O secretario,

Asdo. José Manuel González García.

### XUNTA DE GALICIA

Aprobado definitivamente con suxeición estrita ás condicións sinaladas pola Orde da Conselleira de Medio Ambiente e Ordenación do Territorio de data

28 ABR. 2016

O xefe do servizo de Planificación Urbanística II



Fernando García-Fente Varela





# PLAN XERAL DE ORDENACIÓN MUNICIPAL

Concello de Porto do Son

XANEIRO 2016

## FICHA DE SISTEMAS XERAIS

Clave: L-111

Nome: Espazo libre Noal

### 3.RESUMO SEGÚN CLASE E CATEGORÍA DE SOLO

	SUP. TOTAL	ESTADO		XESTIÓN	
		EXISTENTE	PROPOSTO	OBTIDO	POR OBTER
SUCO	0	0	0	0	0
SUNC	0	0	0	0	0
SURB	0	0	0	0	0
NRTR	0	0	0	0	0
NREX	4.820	0	4.820	14	4.806
SNRU	4.820	0	4.820	14	4.806
SUDL	0	0	0	0	0
SUND	0	0	0	0	0
SUBZ	0	0	0	0	0
RPAC	0	0	0	0	0
RPAP	0	0	0	0	0
RPCO	0	0	0	0	0
RPEN	0	0	0	0	0
RPIN	0	0	0	0	0
RPFO	0	0	0	0	0
RPOR	0	0	0	0	0
RPPX	0	0	0	0	0
SRUS	0	0	0	0	0

### 4.RESUMO SEGÚN A OBTENCIÓN

OBTIDO	0
INCLUSIÓN	0
ADSCRICIÓN	0
EXPROPIACIÓN	4.820
CESIÓN	0
EXISTENTE	0

**XUNTA DE GALICIA**  
 Aprobado definitivamente con sujeción estricta ás condicións sinaladas pola Orde da Conselleira de Medio Ambiente e Ordenación do Territorio de data

28 ABR. 2016



O xefe do servizo de Planificación Urbanística II

Fernando García-Fente Varela

### 5.RESUMO SEGÚN ÁMBITO

INCLUÍDO	TOTAL	EXISTENTE	PROPOSTA	OBTIDO	POR OBTER
NR-034	4.820	0	4.820	14	4.806
	4.820	0	4.820	14	4.806

**DILIXENCIA:** este documento forma parte do Plan Xeral de Ordenación Municipal do Concello de Porto de Son aprobado polo Pleno da Corporación o 25/02/2016.

O secretario,

Asdo. José Mantel González García.

**DILIXENCIA:** este documento forma parte do Plan Xeral de Ordenación Municipal do Concello de Porto de Son aprobado polo Pleno da Corporación o 25/02/2016.

O secretario,

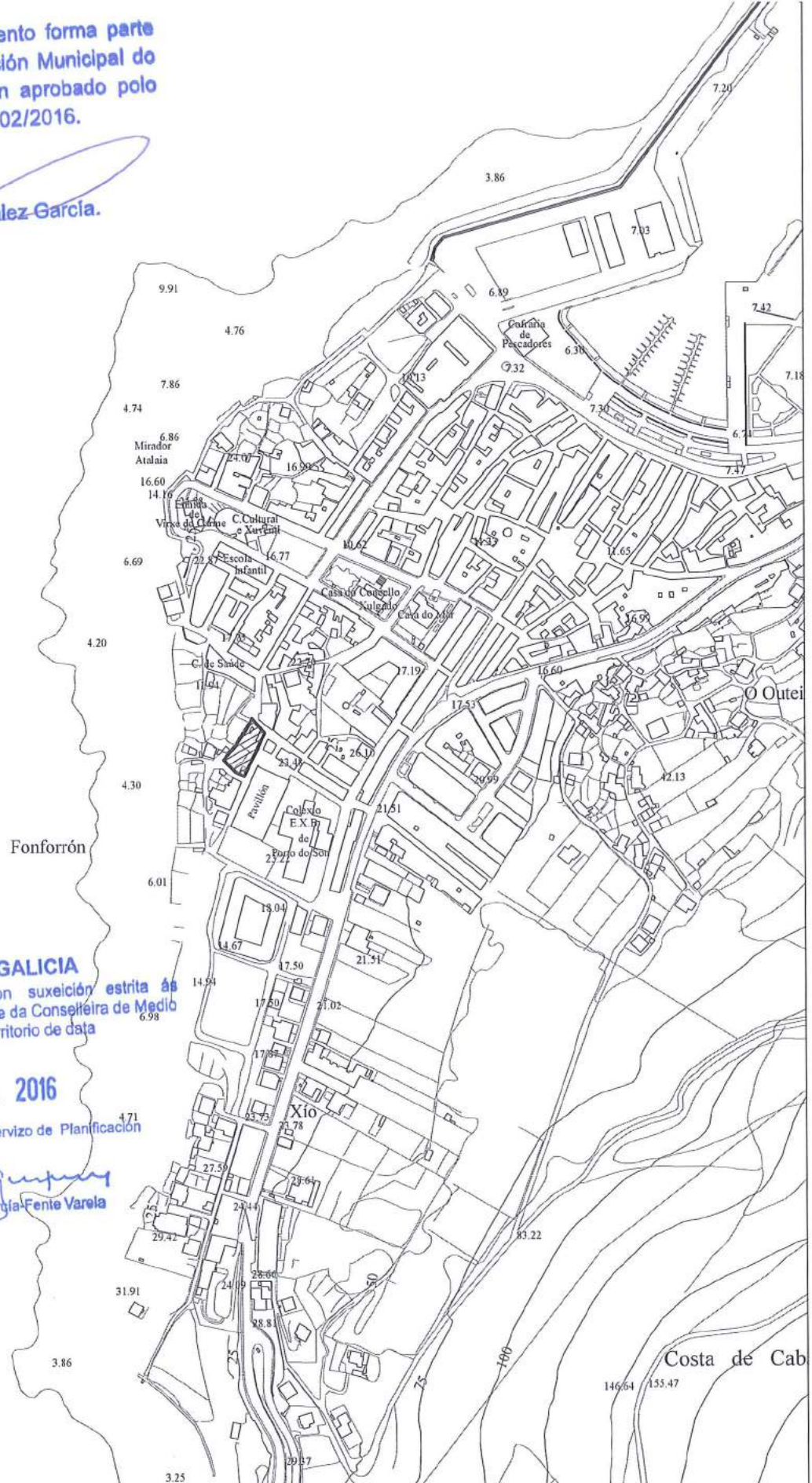
Asdo. José Manuel González García.

**XUNTA DE GALICIA**  
 Aprobado definitivamente con suxeición estrita ás condicións sinaladas pola Orde da Conselleira de Medio Ambiente e Ordenación do Territorio de data

**28 ABR. 2016**

O xefe do servizo de Planificación Urbanística II

Fernando García Fente Varela



**CONSULTORA GALEGA**  
 Rúa de Marín 149 B

ASINADO

Juan Carlos Portela Regodeseves  
 Arquitecto Colex. N° 1422

PLANO N°  
**FICHA XESTIÓN**

CLAVE DO ÁMBITO  
**L-113**

NOME DO ÁMBITO  
**Espazo libre**

DATA  
**XANEIRO 2016**

ESCALA: 1:5.000

**PLAN XERAL DE ORDENACIÓN MUNICIPAL**  
**CONCELLO DE PORTO DO SON**

PLANO DE:  
**FICHA DO SISTEMA XERAL DE ESPAZOS LIBRES**

DOCUMENTO PARA APROBACIÓN DEFINITIVA





on behalf of the Board of Directors  
of the University of California  
San Diego  
San Diego, California

April 15, 1968

**UNIVERSITY OF CALIFORNIA**

San Diego, California  
April 15, 1968

Dear Sirs:

I am pleased to inform you that your application for admission to the University of California, San Diego, has been accepted.





# PLAN XERAL DE ORDENACIÓN MUNICIPAL

Concello de Porto do Son

XANEIRO 2016

## FICHA DE SISTEMAS XERAIS

Clave: L-113

Nome: Espazo libre

### 1.SUPERFICIES

Superficie do Sistema	749
<b>ESTADO</b>	
Existente	0
Proposto	749
<b>XESTIÓN</b>	
Obtido	1
Por Obter	748

### 2.RELACIÓN DETALLADA DAS SUPERFICIE

Clave	Descrición	Clasificación	Categoría	Clave	Xestión	Estado	Superficie	Obtención
L-113_0		SURB	SUCO		Obtido	Proposto	1	EXPROPIACIÓN
L-113_0		SURB	SUCO		Por Obter	Proposto	748	EXPROPIACIÓN

**DILIXENCIA:** este documento forma parte do Plan Xeral de Ordenación Municipal do Concello de Porto do Son aprobado polo Pleno da Corporación o 25/02/2016.  
O secretario,

Asdo. José Manuel González García.

**XUNTA DE GALICIA**  
Aprobado definitivamente con suxeición estrita ás condicións sinaladas pola Orde da Conselleira de Medio Ambiente e Ordenación do Territorio de data

28 ABR. 2016

O xefe do servizo de Planificación Urbanística II



Fernando García-Fente Varela





# PLAN XERAL DE ORDENACIÓN MUNICIPAL

## Concello de Porto do Son

### XANEIRO 2016

#### FICHA DE SISTEMAS XERAIS

Clave: L-113

Nome: Espazo libre

#### 3.RESUMO SEGÚN CLASE E CATEGORÍA DE SOLO

	SUP. TOTAL	ESTADO		XESTIÓN	
		EXISTENTE	PROPOSTO	OBTIDO	POR OBTER
SUCO	749	0	749	1	748
SUNC	0	0	0	0	0
<b>SURB</b>	<b>749</b>	<b>0</b>	<b>749</b>	<b>1</b>	<b>748</b>
NRTR	0	0	0	0	0
NREX	0	0	0	0	0
SNRU	0	0	0	0	0
SUDL	0	0	0	0	0
SUND	0	0	0	0	0
<b>SUBZ</b>	<b>0</b>	<b>0</b>	<b>0</b>	<b>0</b>	<b>0</b>
RPAC	0	0	0	0	0
RPAP	0	0	0	0	0
RPCO	0	0	0	0	0
RPEN	0	0	0	0	0
RPIN	0	0	0	0	0
RPFO	0	0	0	0	0
RPOR	0	0	0	0	0
RPPX	0	0	0	0	0
<b>SRUS</b>	<b>0</b>	<b>0</b>	<b>0</b>	<b>0</b>	<b>0</b>

#### 4.RESUMO SEGÚN A OBTENCIÓN

OBTIDO	0
INCLUSIÓN	0
ADSCRICIÓN	0
EXPROPIACIÓN	749
CESIÓN	0
EXISTENTE	0

**XUNTA DE GALICIA**  
 Aprobado definitivamente con suxeición estrita ás condicións sinaladas pola Orde da Conselleira de Medio Ambiente e Ordenación do Territorio de data

28 ABR. 2016



O xefe do servizo de Planificación Urbanística II

Fernando García-Fente Varela

#### 5.RESUMO SEGÚN ÁMBITO

FORA DE ÁMBITO	TOTAL	EXISTENTE	PROPOSTA	OBTIDO	POR OBTER
	749	0	749	1	748
	749	0	749	1	748

**DILIXENCIA:** este documento forma parte do Plan Xeral de Ordenación Municipal do Concello de Porto de Son aprobado polo Pleno da Corporación o 25/02/2016.  
 O secretario,

Asdo. José Manuel González García.





ON BEHALF OF THE BOARD OF DIRECTORS  
OF THE UNIVERSITY OF CALIFORNIA  
OFFICE OF THE CHANCELLOR  
101 CALIFORNIA HALL  
BERKELEY, CALIFORNIA 94720-1300  
TEL: (415) 495-1000  
FAX: (415) 495-1001  
WWW: WWW.CALIFORNIA.EDU

ADMISSIONS DEPARTMENT  
101 CALIFORNIA HALL  
BERKELEY, CALIFORNIA 94720-1300  
TEL: (415) 495-1000  
FAX: (415) 495-1001  
WWW: WWW.CALIFORNIA.EDU



# PLAN XERAL DE ORDENACIÓN MUNICIPAL

## Concello de Porto do Son

### XANEIRO 2016

#### FICHA DE SISTEMAS XERAIS

Clave: L-114

Nome: Espazo libre

#### 1.SUPERFICIES

Superficie do Sistema	2.047
<b>ESTADO</b>	
Existente	0
Proposto	2.047
<b>XESTIÓN</b>	
Obtido	54
Por Obter	1.993

#### 2.RELACIÓN DETALLADA DAS SUPERFICIE

Clave	Descrición	Clasificación	Categoría	Clave	Xestión	Estado	Superficie	Obtención
L-114_0		SURB	SUCO		Obtido	Proposto	54	EXPROPIACIÓN
L-114_0		SURB	SUCO		Por Obter	Proposto	1.993	EXPROPIACIÓN

**DILIXENCIA:** este documento forma parte do Plan Xeral de Ordenación Municipal do Concello de Porto de Son aprobado polo Pleno da Corporación o 25/02/2016.

O secretario,

Asdo. José Manuel González García.

**XUNTA DE GALICIA**

Aprobado definitivamente con suxeición estrita ás condicións sinaladas pola Orde da Conselleira de Medio Ambiente e Ordenación do Territorio de data

28 ABR. 2016

O xefe do servizo de Planificación Urbanística II



Fernando García-Fente Varela





# PLAN XERAL DE ORDENACIÓN MUNICIPAL

Concello de Porto do Son

XANEIRO 2016

## FICHA DE SISTEMAS XERAIS

Clave: L-114

Nome: Espazo libre

### 3.RESUMO SEGÚN CLASE E CATEGORÍA DE SOLO

	SUP. TOTAL	ESTADO		XESTIÓN	
		EXISTENTE	PROPOSTO	OBTIDO	POR OBTER
SUCO	2.047	0	2.047	54	1.993
SUNC	0	0	0	0	0
<b>SURB</b>	<b>2.047</b>	<b>0</b>	<b>2.047</b>	<b>54</b>	<b>1.993</b>
NRTR	0	0	0	0	0
NREX	0	0	0	0	0
<b>SNRU</b>	<b>0</b>	<b>0</b>	<b>0</b>	<b>0</b>	<b>0</b>
SUDL	0	0	0	0	0
SUND	0	0	0	0	0
<b>SUBZ</b>	<b>0</b>	<b>0</b>	<b>0</b>	<b>0</b>	<b>0</b>
RPAC	0	0	0	0	0
RPAP	0	0	0	0	0
RPCO	0	0	0	0	0
RPEN	0	0	0	0	0
RPIN	0	0	0	0	0
RPFO	0	0	0	0	0
RPOR	0	0	0	0	0
RPPX	0	0	0	0	0
<b>SRUS</b>	<b>0</b>	<b>0</b>	<b>0</b>	<b>0</b>	<b>0</b>

### 4.RESUMO SEGÚN A OBTENCIÓN

OBTIDO	0
INCLUSIÓN	0
ADSCRICIÓN	0
EXPROPIACIÓN	2.047
CESIÓN	0
EXISTENTE	0

**XUNTA DE GALICIA**  
 Aprobado definitivamente con suxección estrita ás condicións sinaladas pola Orde da Conselleira de Medio Ambiente e Ordenación do Territorio de data

28 ABR. 2016

O xefe do servizo de Planificación Urbanística II



Fernando García-Fente Varela

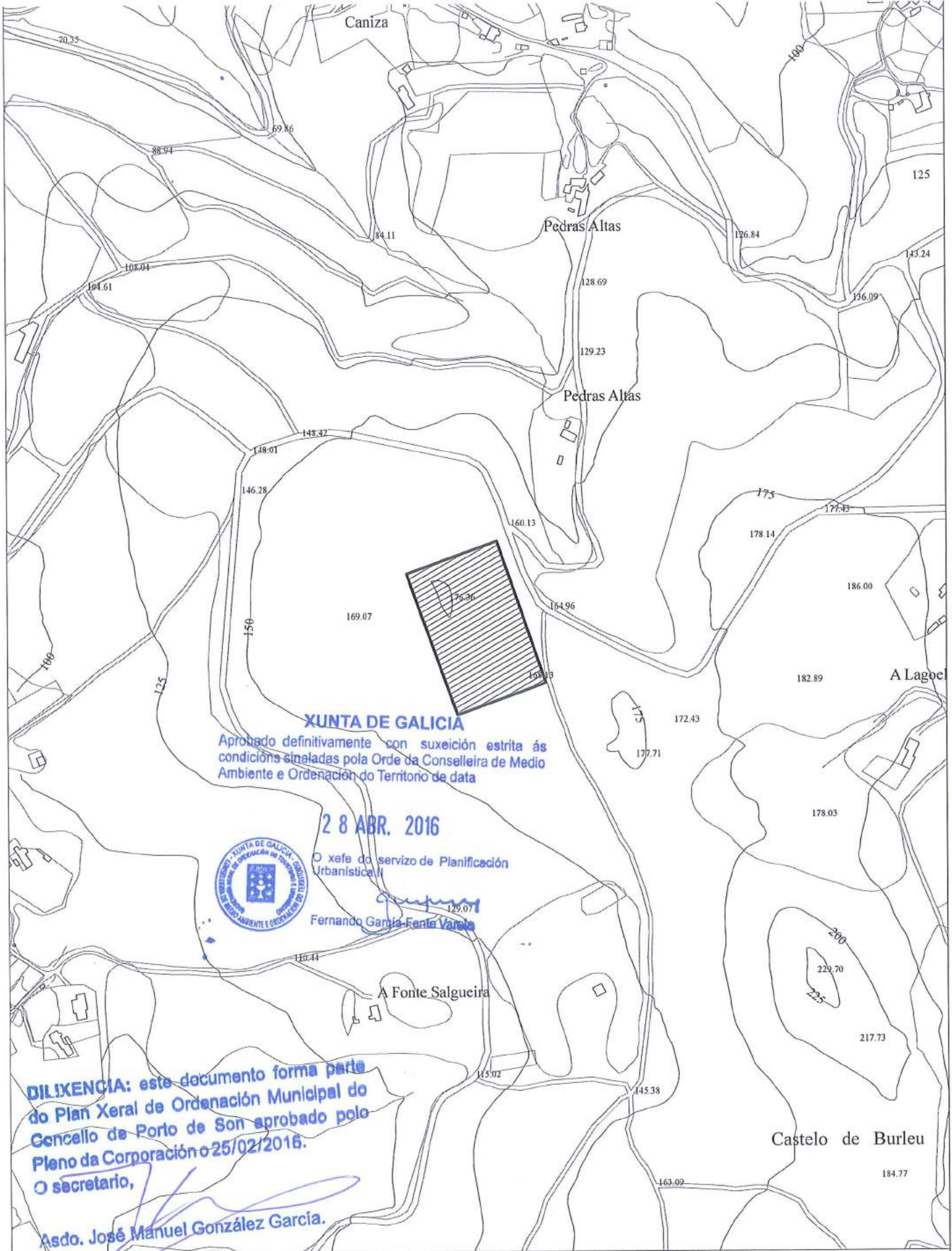
### 5.RESUMO SEGÚN ÁMBITO

FORA DE ÁMBITO	TOTAL	EXISTENTE	PROPOSTA	OBTIDO	POR OBTER
	2.047	0	2.047	54	1.993
	2.047	0	2.047	54	1.993

**DILIXENCIA:** este documento forma parte do Plan Xeral de Ordenación Municipal do Concello de Porto de Son aprobado polo Pleno da Corporación o 25/02/2016.

O secretario,

Asdo. José Manuel González García.



**XUNTA DE GALICIA**  
 Aprobado definitivamente con suxeición estrita ás  
 condicións sinaladas pola Orde da Conselleira de Medio  
 Ambiente e Ordenación do Territorio de data

**28 ABR. 2016**

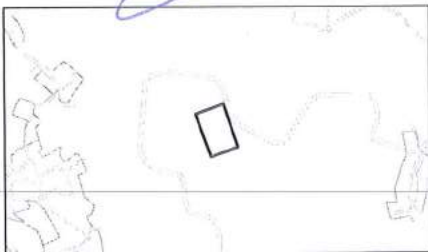


O xefe do servizo de Planificación  
 Urbanística //

*Fernando García Fente Varela*

**DILIXENCIA:** este documento forma parte  
 do Plan Xeral de Ordenación Municipal do  
 Concello de Porto de Son aprobado polo  
 Pleno da Corporación o 25/02/2016.  
 O secretario,

*Asdo. José Manuel González García.*



**CONSULTORA GALEGA**  
 Rúa B. Marfo Nº3 B  
 ASINADO  
*Juan Carlos Portela Regodeseves*  
 Arquitecto Colex. Nº 1422

PLANO Nº  
**FICHA XESTIÓN**  
 CLAVE DO ÁMBITO  
**E-090**  
 NOME DO ÁMBITO  
**Campo de fútbol  
 (Traslado de As Furnas)**  
 DATA  
**XANEIRO 2016**  
 ESCALA: 1:5.000  
 0 25 50 m

**PLAN XERAL DE ORDENACIÓN MUNICIPAL  
 CONCELLO DE PORTO DO SON**  
 PLANO DE  
**FICHA DO SISTEMA XERAL DE DOTACIÓNS**  
**DOCUMENTO PARA APROBACIÓN DEFINITIVA**





UNIVERSITY OF CALIFORNIA  
AT BERKELEY  
DEPARTMENT OF CHEMISTRY  
BERKELEY, CALIFORNIA 94720

11-11-11  
RECEIVED  
UNIVERSITY OF CALIFORNIA  
AT BERKELEY  
DEPARTMENT OF CHEMISTRY  
BERKELEY, CALIFORNIA 94720

ALL INFORMATION CONTAINED  
HEREIN IS UNCLASSIFIED  
DATE 05-11-11 BY 60322 UCBAW/STP

DATE 05-11-11 BY 60322 UCBAW/STP



# PLAN XERAL DE ORDENACIÓN MUNICIPAL

## Concello de Porto do Son

### XANEIRO 2016

#### FICHA DE SISTEMAS XERAIS

Clave: E-090      Nome: Campo de fútbol (Traslado de As Furnas)

#### 1.SUPERFICIES

Superficie do Sistema	14.271
<b>ESTADO</b>	
Existente	0
Proposto	14.271
<b>XESTIÓN</b>	
Obtido	0
Por Obter	14.271

#### 2.RELACIÓN DETALLADA DAS SUPERFICIE

Clave	Descrición	Clasificación	Categoría	Clave	Xestión	Estado	Superficie	Obtención
E-090_0	Traslado do Campo de Fútbol de As Furnas	SRUS	RPPX		Por Obter	Proposto	14.271	EXPROPIACIÓN

**DILIXENCIA:** este documento forma parte do Plan Xeral de Ordenación Municipal do Concello de Porto de Son aprobado polo Pleno da Corporación o 25/02/2016.  
O secretario,

Asdo. José Manuel González García.

**XUNTA DE GALICIA**  
Aprobado definitivamente con suxeición estrita ás condicións sinaladas pola Orde da Conselleira de Medio Ambiente e Ordenación do Territorio de data

28 ABR. 2016

O xefe do servizo de Planificación Urbanística II



Fernando García-Fente Varela





# PLAN XERAL DE ORDENACIÓN MUNICIPAL

Concello de Porto do Son

XANEIRO 2016

## FICHA DE SISTEMAS XERAIS

Clave: E-090

Nome: Campo de fútbol (Traslado de As Furnas)

### 3.RESUMO SEGÚN CLASE E CATEGORÍA DE SOLO

	SUP. TOTAL	ESTADO		XESTIÓN	
		EXISTENTE	PROPOSTO	OBTIDO	POR OBTER
SUCO	0	0	0	0	0
SUNC	0	0	0	0	0
SURB	0	0	0	0	0
NRTR	0	0	0	0	0
NREX	0	0	0	0	0
SNRU	0	0	0	0	0
SUDL	0	0	0	0	0
SUND	0	0	0	0	0
SUBZ	0	0	0	0	0
RPAC	0	0	0	0	0
RPAP	0	0	0	0	0
RPCO	0	0	0	0	0
RPEN	0	0	0	0	0
RPIN	0	0	0	0	0
RPFO	0	0	0	0	0
RPOR	0	0	0	0	0
RPPX	14.271	0	0	0	0
SRUS	14.271	0	14.271	0	14.271

### 4.RESUMO SEGÚN A OBTENCIÓN

OBTIDO	0
INCLUSIÓN	0
ADSCRICIÓN	0
EXPROPIACIÓN	14.271
CESIÓN	0
EXISTENTE	0

**XUNTA DE GALICIA**  
 Aprobado definitivamente con suxeición estrita ás  
 condicións sinaladas pola Orde da Conselleira de Medio  
 Ambiente e Ordenación do Territorio de data

28 ABR. 2016

O xefe do servizo de Planificación  
 Urbanística II



*Fernando García-Fente Varela*  
 Fernando García-Fente Varela

### 5.RESUMO SEGÚN ÁMBITO

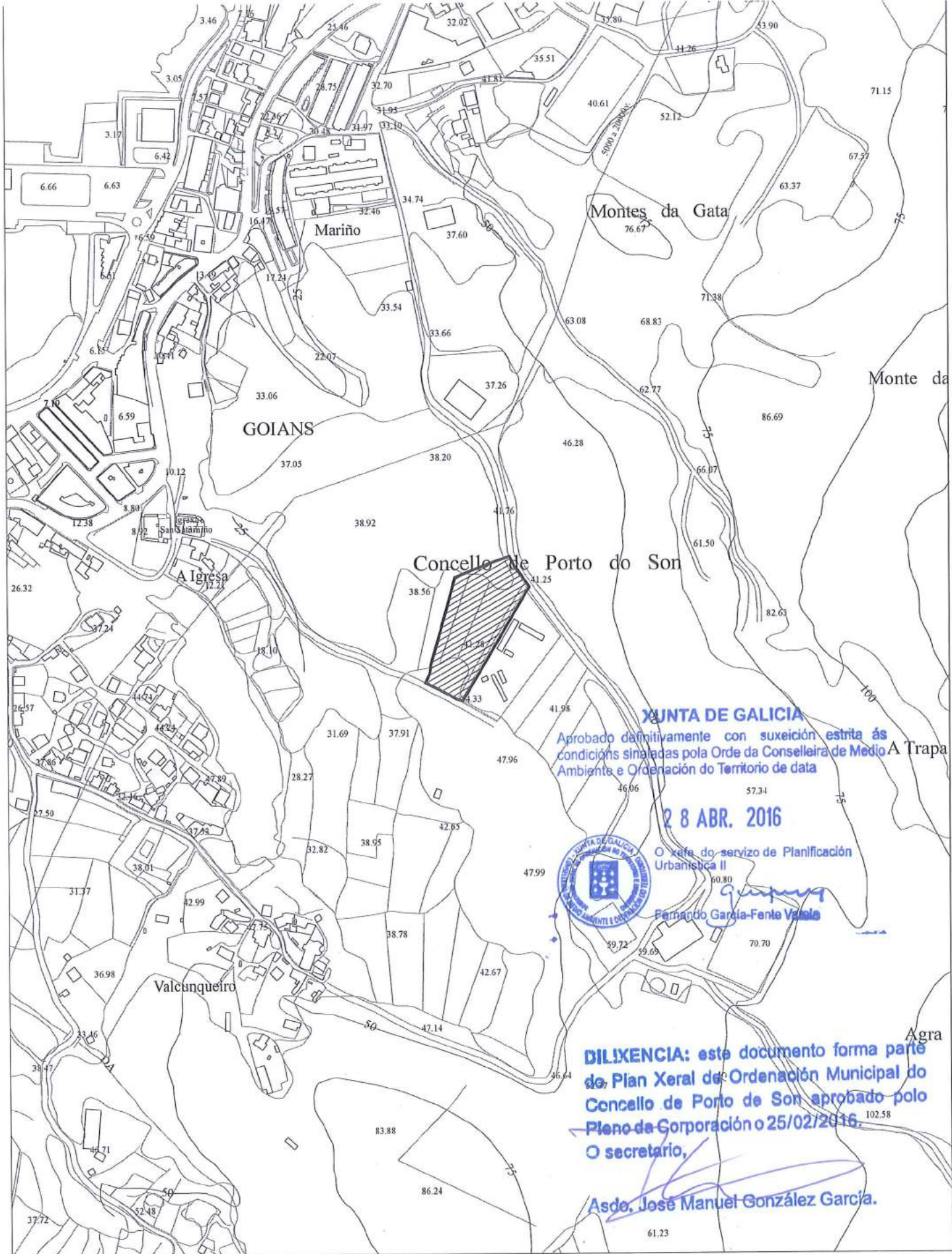
FORA DE ÁMBITO	TOTAL	EXISTENTE	PROPOSTA	OBTIDO	POR OBTER
	14.271	0	14.271	0	14.271
	14.271	0	14.271	0	14.271

**DILIXENCIA:** este documento forma parte  
 do Plan Xeral de Ordenación Municipal do  
 Concello de Porto de Son aprobado polo  
 Pleno da Corporación o 25/02/2016.

O secretario,

*Asdo. José Manuel González García.*  
 Asdo. José Manuel González García.





**XUNTA DE GALICIA**  
 Aprobado definitivamente con suxeición estrita ás condicións sinaladas pola Orde da Conselleira de Medio Ambiente e Ordenación do Territorio de data

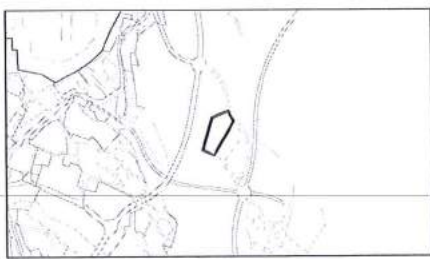
**28 ABR. 2016**

O xefe do servizo de Planificación Urbanística II  
**Fernando García-Fente Valada**



**DILIXENCIA:** este documento forma parte do Plan Xeral de Ordenación Municipal do Concello de Porto do Son aprobado polo Pleno da Corporación o 25/02/2016.  
 O secretario,

**Asdo. José Manuel González García.**



**CONSULTORA GALEGA**  
 Rúa B. Marín nº 9 B  
 ASINADO:  
 Juan Carlos Portela Regodeseves  
 Arquitecto Colax. Nº 1422

PLANO Nº  
**FICHA XESTIÓN**  
 CLAVE DO ÁMBITO  
**E-118**  
 NOME DO ÁMBITO  
 Ampliación do cemiterio de Goiáns  
 DATA  
**XANEIRO 2016**  
 ESCALA: 1:5.000  
 FASE:

**PLAN XERAL DE ORDENACIÓN MUNICIPAL**  
**CONCELLO DE PORTO DO SON**  
 PLANO DE  
**FICHA DO SISTEMA XERAL DE DOTACIÓN**  
**DOCUMENTO PARA APROBACIÓN DEFINITIVA**





STATE OF TEXAS

County of \_\_\_\_\_

NOTICE

\_\_\_\_\_

\_\_\_\_\_



\_\_\_\_\_

\_\_\_\_\_



# PLAN XERAL DE ORDENACIÓN MUNICIPAL

## Concello de Porto do Son

### XANEIRO 2016

#### FICHA DE SISTEMAS XERAIS

Clave: E-118

Nome: Ampliación do cemiterio de Goiáns

#### 1.SUPERFICIES

Superficie do Sistema	7.821
<b>ESTADO</b>	
Existente	0
Proposto	7.821
<b>XESTIÓN</b>	
Obtido	65
Por Obter	7.755

#### 2.RELACIÓN DETALLADA DAS SUPERFICIE

Clave	Descrición	Clasificación	Categoría	Clave	Xestión	Estado	Superficie	Obtención
E-118_0		SRUS	RPOR		Obtido	Proposto	65	EXPROPIACIÓN
E-118_0		SRUS	RPOR		Por Obter	Proposto	7.755	EXPROPIACIÓN

**DILIXENCIA:** este documento forma parte do Plan Xeral de Ordenación Municipal do Concello de Porto de Son aprobado polo Pleno da Corporación o 25/02/2016.

O secretario,

Asdo. José Manuel González García.

#### XUNTA DE GALICIA

Aprobado definitivamente con suxeición estrita ás condicións sinaladas pola Orde da Conselleira de Medio Ambiente e Ordenación do Territorio de data

28 ABR. 2016

O xefe do servizo de Planificación Urbanística II



Fernando García-Fente Varela





# PLAN XERAL DE ORDENACIÓN MUNICIPAL

## Concello de Porto do Son

### XANEIRO 2016

#### FICHA DE SISTEMAS XERAIS

Clave: E-118

Nome: Ampliación do cemiterio de Goiáns

#### 3.RESUMO SEGÚN CLASE E CATEGORÍA DE SOLO

	SUP. TOTAL	ESTADO		XESTIÓN	
		EXISTENTE	PROPOSTO	OBTIDO	POR OBTER
SUCO	0	0	0	0	0
SUNC	0	0	0	0	0
SURB	0	0	0	0	0
NRTR	0	0	0	0	0
NREX	0	0	0	0	0
SNRU	0	0	0	0	0
SUDL	0	0	0	0	0
SUND	0	0	0	0	0
SUBZ	0	0	0	0	0
RPAC	0	0	0	0	0
RPAP	0	0	0	0	0
RPCO	0	0	0	0	0
RPEN	0	0	0	0	0
RPIN	0	0	0	0	0
RPFO	0	0	0	0	0
RPOR	7.821	0	7.821	65	7.755
RPPX	0	0	0	0	0
SRUS	7.821	0	7.821	65	7.755

#### 4.RESUMO SEGÚN A OBTENCIÓN

OBTIDO	0
INCLUSIÓN	0
ADSCRICIÓN	0
EXPROPIACIÓN	7.821
CESIÓN	0
EXISTENTE	0

**XUNTA DE GALICIA**  
 Aprobado definitivamente con sujeción estricta ás  
 condicións sinaladas pola Orde da Conselleira de Medio  
 Ambiente e Ordenación do Territorio de data

28 ABR. 2016



O xefe do servizo de Planificación  
Urbanística II

Fernando García-Fente Varela

#### 5.RESUMO SEGÚN ÁMBITO

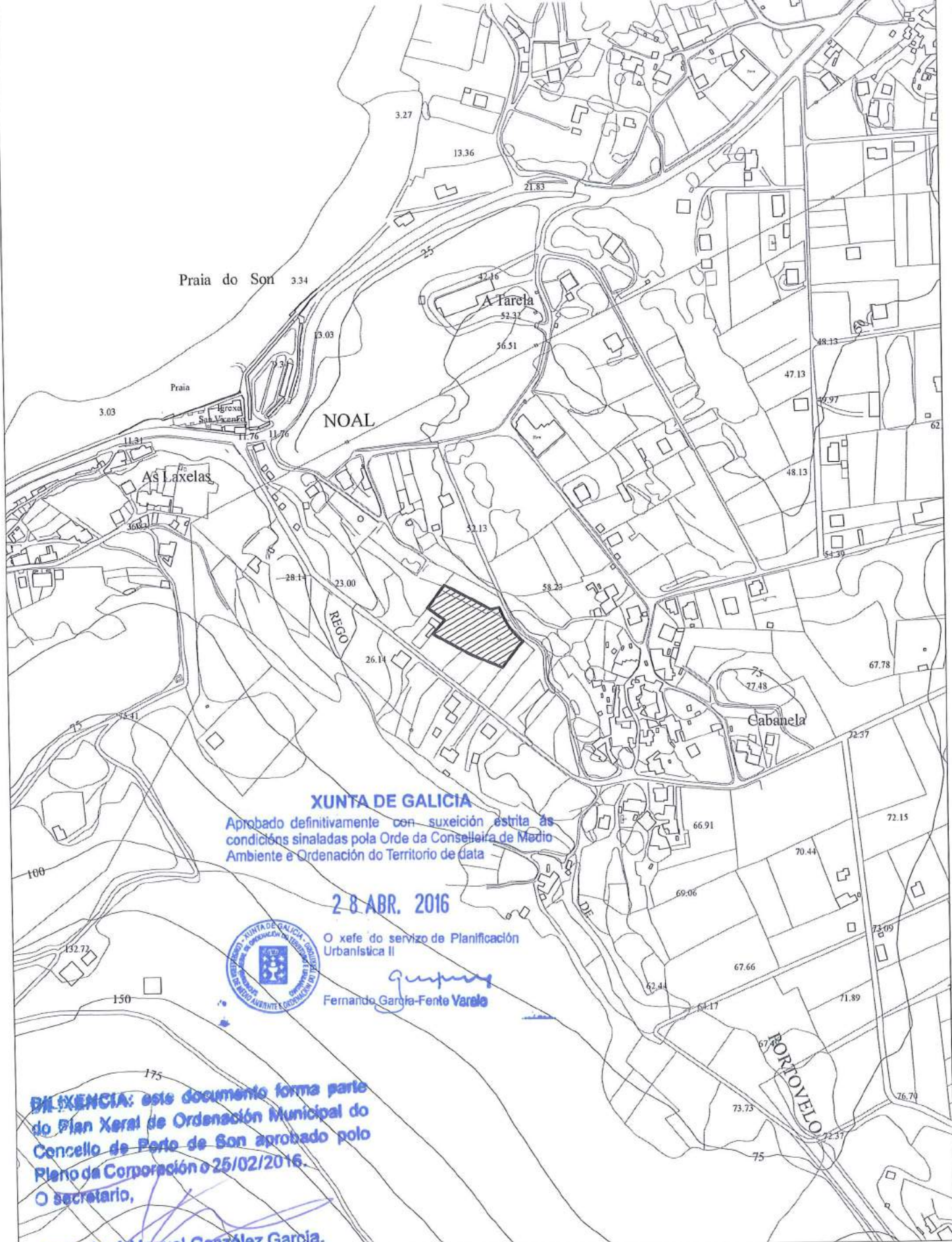
FORA DE ÁMBITO	TOTAL	EXISTENTE	PROPOSTA	OBTIDO	POR OBTER
	7.821	0	7.821	65	7.755
	7.821	0	7.821	65	7.755

**DILIXENCIA:** este documento forma parte  
 do Plan Xeral de Ordenación Municipal do  
 Concello de Porto de Son aprobado polo  
 Pleno da Corporación o 25/02/2016.

O secretario,

Asdo. José Manuel González García.





**XUNTA DE GALICIA**  
 Aprobado definitivamente con suxeición estrita ás condicións sinaladas pola Orde da Conselleira de Medio Ambiente e Ordenación do Territorio de data

**28 ABR. 2016**

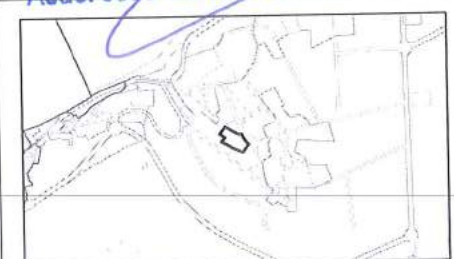


O xefe do servizo de Planificación Urbanística II

*Fernando García-Fente Varela*  
**Fernando García-Fente Varela**

**DILIXENCIA:** este documento forma parte do Plan Xeral de Ordenación Municipal do Concello de Porto de Son aprobado polo Pleno da Corporación o 25/02/2016.  
 O secretario,

*Asdo. José Manuel González García.*



**CONSULTORA GALEGA**  
 Rúa S. Mariño 9 B

ASINADO

*Juan Carlos Portela Regodeseiros*  
**Juan Carlos Portela Regodeseiros**  
 Arquitecto Colex. N° 1422

PLANO N°  
**FICHA XESTIÓN**

CLAVE DO ÁMBITO  
**E-120**

NOME DO ÁMBITO  
**Novo cemiterio de Noal**

DATA  
**XANEIRO 2016**

ESCALA: 1:5.000

**PLAN XERAL DE ORDENACIÓN MUNICIPAL**  
**CONCELLO DE PORTO DO SON**

PLANO DE  
**FICHA DO SISTEMA XERAL DE DOTACIÓNS**

**DOCUMENTO PARA APROBACIÓN DEFINITIVA**





SECRETARIA DE EDUCACION  
ESTADO DE GUJARAT

વિજ્ઞાપન

જાણી શ્રી ૧૯૬૭ ના અધિવેશન  
અન્વયે ૧૯૬૭ ના અધિવેશન  
અન્વયે ૧૯૬૭ ના અધિવેશન



જાણી શ્રી ૧૯૬૭ ના અધિવેશન  
અન્વયે ૧૯૬૭ ના અધિવેશન  
અન્વયે ૧૯૬૭ ના અધિવેશન

જાણી શ્રી ૧૯૬૭ ના અધિવેશન



# PLAN XERAL DE ORDENACIÓN MUNICIPAL

## Concello de Porto do Son

### XANEIRO 2016

#### FICHA DE SISTEMAS XERAIS

Clave: E-120

Nome: Novo cemiterio de Noal

#### 1.SUPERFICIES

Superficie do Sistema	4.162
<b>ESTADO</b>	
Existente	0
Proposto	4.162
<b>XESTIÓN</b>	
Obtido	0
Por Obter	4.162

#### 2.RELACIÓN DETALLADA DAS SUPERFICIE

Clave	Descrición	Clasificación	Categoría	Clave	Xestión	Estado	Superficie	Obtención
E-120_0		SRUS	RPOR		Por Obter	Proposto	4.162	EXPROPIACIÓN

**DILIXENCIA:** este documento forma parte do Plan Xeral de Ordenación Municipal de Concello de Porto de Son aprobado polo Pleno de Corporación o 25/02/2016.  
O secretario,

Asdo. José Manuel González García.

**XUNTA DE GALICIA**  
Aprobado definitivamente con suxeición estrita ás condicións sinaladas pola Orde da Conselleira de Medio Ambiente e Ordenación do Territorio de data

28 ABR. 2016

O xefe do servizo de Planificación Urbanística II



Fernando García-Fente Varela





# PLAN XERAL DE ORDENACIÓN MUNICIPAL

Concello de Porto do Son

XANEIRO 2016

## FICHA DE SISTEMAS XERAIS

Clave: E-120

Nome: Novo cemiterio de Noal

### 3.RESUMO SEGÚN CLASE E CATEGORÍA DE SOLO

	SUP. TOTAL	ESTADO		XESTIÓN	
		EXISTENTE	PROPOSTO	OBTIDO	POR OBTER
SUCO	0	0	0	0	0
SUNC	0	0	0	0	0
<b>SURB</b>	<b>0</b>	<b>0</b>	<b>0</b>	<b>0</b>	<b>0</b>
NRTR	0	0	0	0	0
NREX	0	0	0	0	0
<b>SNRU</b>	<b>0</b>	<b>0</b>	<b>0</b>	<b>0</b>	<b>0</b>
SUDL	0	0	0	0	0
SUND	0	0	0	0	0
<b>SUBZ</b>	<b>0</b>	<b>0</b>	<b>0</b>	<b>0</b>	<b>0</b>
RPAC	0	0	0	0	0
RPAP	0	0	0	0	0
RPCO	0	0	0	0	0
RPEN	0	0	0	0	0
RPIN	0	0	0	0	0
RPFO	0	0	0	0	0
RPOR	4.162	0	4.162	0	4.162
RPPX	0	0	0	0	0
<b>SRUS</b>	<b>4.162</b>	<b>0</b>	<b>4.162</b>	<b>0</b>	<b>4.162</b>

### 4.RESUMO SEGÚN A OBTENCIÓN

OBTIDO	0
INCLUSIÓN	0
ADSCRICIÓN	0
EXPROPIACIÓN	4.162
CESIÓN	0
EXISTENTE	0

**XUNTA DE GALICIA**  
 Aprobado definitivamente con suxeición estrita ás  
 condicións sinaladas pola Orde da Conselleira de Medio  
 Ambiente e Ordenación do Territorio de data

28 ABR. 2016

O xefe do servizo de Planificación  
Urbanística II



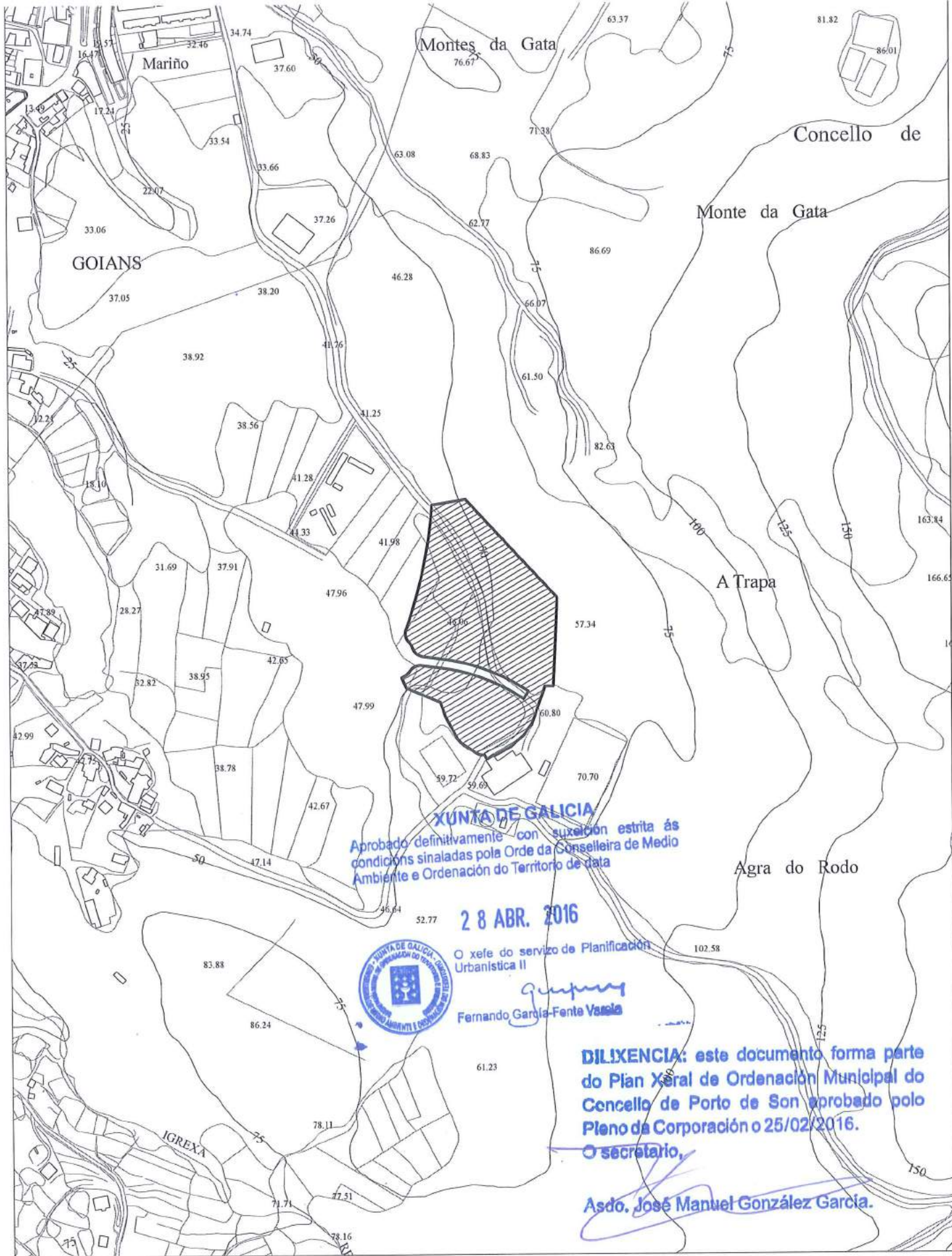
Fernando García-Fonte Varela

### 5.RESUMO SEGÚN ÁMBITO

FORA DE ÁMBITO	TOTAL	EXISTENTE	PROPOSTA	OBTIDO	POR OBTER
	4.162	0	4.162	0	4.162
	4.162	0	4.162	0	4.162

**DILIXENCIA:** este documento forma parte  
 do Plan Xeral de Ordenación Municipal do  
 Concello de Porto de Son aprobado polo  
 Pleno da Corporación o 25/02/2016.  
 O secretario,

Asdo. José Manuel González García.



**XUNTA DE GALICIA**  
 Aprobado definitivamente con sujeción estricta ás  
 condicións sinaladas pola Orde da Conselleira de Medio  
 Ambiente e Ordenación do Territorio de data

**28 ABR. 2016**



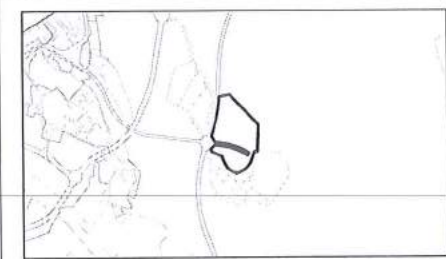
O xefe do servizo de Planificación  
 Urbanística II

*Fernando García-Fente Vasela*  
**Fernando García-Fente Vasela**

**DILIXENCIA:** este documento forma parte  
 do Plan Xeral de Ordenación Municipal do  
 Concello de Porto do Son aprobado polo  
 Pleno da Corporación o 25/02/2016.

O secretario,

*Asdo. José Manuel González García.*  
**Asdo. José Manuel González García.**



**CONSULTORA GALEGA**  
 Rúa S. Marino 1º B  
 ASINADO:  
*Juan Carlos Portela Regodeseves*  
**Juan Carlos Portela Regodeseves**  
 Arquitecto Colex. Nº 1422

PLANO Nº  
**FICHA XESTIÓN**  
 CLAVE DO ÁMBITO  
**E-125**  
 NOME DO ÁMBITO  
**Traslado CEIP Portosin**  
 DATA  
**XANEIRO 2016**  
 ESCALA: 1:5.000  
 0 25 50 m

**PLAN XERAL DE ORDENACIÓN MUNICIPAL**  
**CONCELLO DE PORTO DO SON**  
 PLANO DE:  
**FICHA DO SISTEMA XERAL DE DOTACIÓNS**  
**DOCUMENTO PARA APROBACIÓN DEFINITIVA**





SECRETARIA DE SALUD  
ESTADO DE GUJARAT  
Gujarat Sahakar Sahitya Akademi  
Gujarat Sahakar Sahitya Akademi  
Gujarat Sahakar Sahitya Akademi

SECRETARIA DE SALUD

ESTADO DE GUJARAT

Gujarat Sahakar Sahitya Akademi



SECRETARIA DE SALUD  
ESTADO DE GUJARAT  
Gujarat Sahakar Sahitya Akademi  
Gujarat Sahakar Sahitya Akademi  
Gujarat Sahakar Sahitya Akademi

SECRETARIA DE SALUD



# PLAN XERAL DE ORDENACIÓN MUNICIPAL

## Concello de Porto do Son

### XANEIRO 2016

#### FICHA DE SISTEMAS XERAIS

Clave: E-125

Nome: Traslado CEIP Portosín

#### 1.SUPERFICIES

Superficie do Sistema	25.800
<b>ESTADO</b>	
Existente	0
Proposto	25.800
<b>XESTIÓN</b>	
Obtido	2.027
Por Obter	23.774

#### 2.RELACIÓN DETALLADA DAS SUPERFICIE

Clave	Descrición	Clasificación	Categoría	Clave	Xestión	Estado	Superficie	Obtención
E-125_0		SRUS	RPIN		Obtido	Proposto	399	EXPROPIACIÓN
E-125_0		SRUS	RPIN		Por Obter	Proposto	3.933	EXPROPIACIÓN
E-125_0		SRUS	RPOR		Obtido	Proposto	1.628	EXPROPIACIÓN
E-125_0		SRUS	RPOR		Por Obter	Proposto	19.840	EXPROPIACIÓN

**DILIXENCIA:** este documento forma parte do Plan Xeral de Ordenación Municipal do Concello de Porto do Son aprobado polo Pleno da Corporación o 25/02/2016.

O secretario,

Asdo. José Manuel González García.

#### XUNTA DE GALICIA

Aprobado definitivamente con suxeición estrita ás condicións sinaladas pola Orde da Conselleira de Medio Ambiente e Ordenación do Territorio de data

28 ABR. 2016

O xefe do servizo de Planificación Urbanística II



Fernando García-Fente Varela





# PLAN XERAL DE ORDENACIÓN MUNICIPAL

## Concello de Porto do Son

### XANEIRO 2016

#### FICHA DE SISTEMAS XERAIS

Clave: E-125

Nome: Traslado CEIP Portosín

#### 3.RESUMO SEGÚN CLASE E CATEGORÍA DE SOLO

	SUP. TOTAL	ESTADO		XESTIÓN	
		EXISTENTE	PROPOSTO	OBTIDO	POR OBTER
SUCO	0	0	0	0	0
SUNC	0	0	0	0	0
<b>SURB</b>	<b>0</b>	<b>0</b>	<b>0</b>	<b>0</b>	<b>0</b>
NRTR	0	0	0	0	0
NREX	0	0	0	0	0
<b>SNRU</b>	<b>0</b>	<b>0</b>	<b>0</b>	<b>0</b>	<b>0</b>
SUDL	0	0	0	0	0
SUND	0	0	0	0	0
<b>SUBZ</b>	<b>0</b>	<b>0</b>	<b>0</b>	<b>0</b>	<b>0</b>
RPAC	0	0	0	0	0
RPAP	0	0	0	0	0
RPCO	0	0	0	0	0
RPEN	0	0	0	0	0
RPIN	4.332	0	4.332	399	3.933
RPFO	0	0	0	0	0
RPOR	21.468	0	21.468	1.628	19.840
RPPX	0	0	0	0	0
<b>SRUS</b>	<b>25.800</b>	<b>0</b>	<b>25.800</b>	<b>2.027</b>	<b>23.774</b>

#### 4.RESUMO SEGÚN A OBTENCIÓN

OBTIDO	0
INCLUSIÓN	0
ADSCRICIÓN	0
EXPROPIACIÓN	25.800
CESIÓN	0
EXISTENTE	0

**XUNTA DE GALICIA**  
 Aprobado definitivamente con sujeción estricta ás condicións sinaladas pola Orde da Conselleira de Medio Ambiente e Ordenación do Territorio de data

**28 ABR. 2016**

O xefe do servizo de Planificación Urbanística II



*Fernando García-Fente Varela*  
Fernando García-Fente Varela

#### 5.RESUMO SEGÚN ÁMBITO

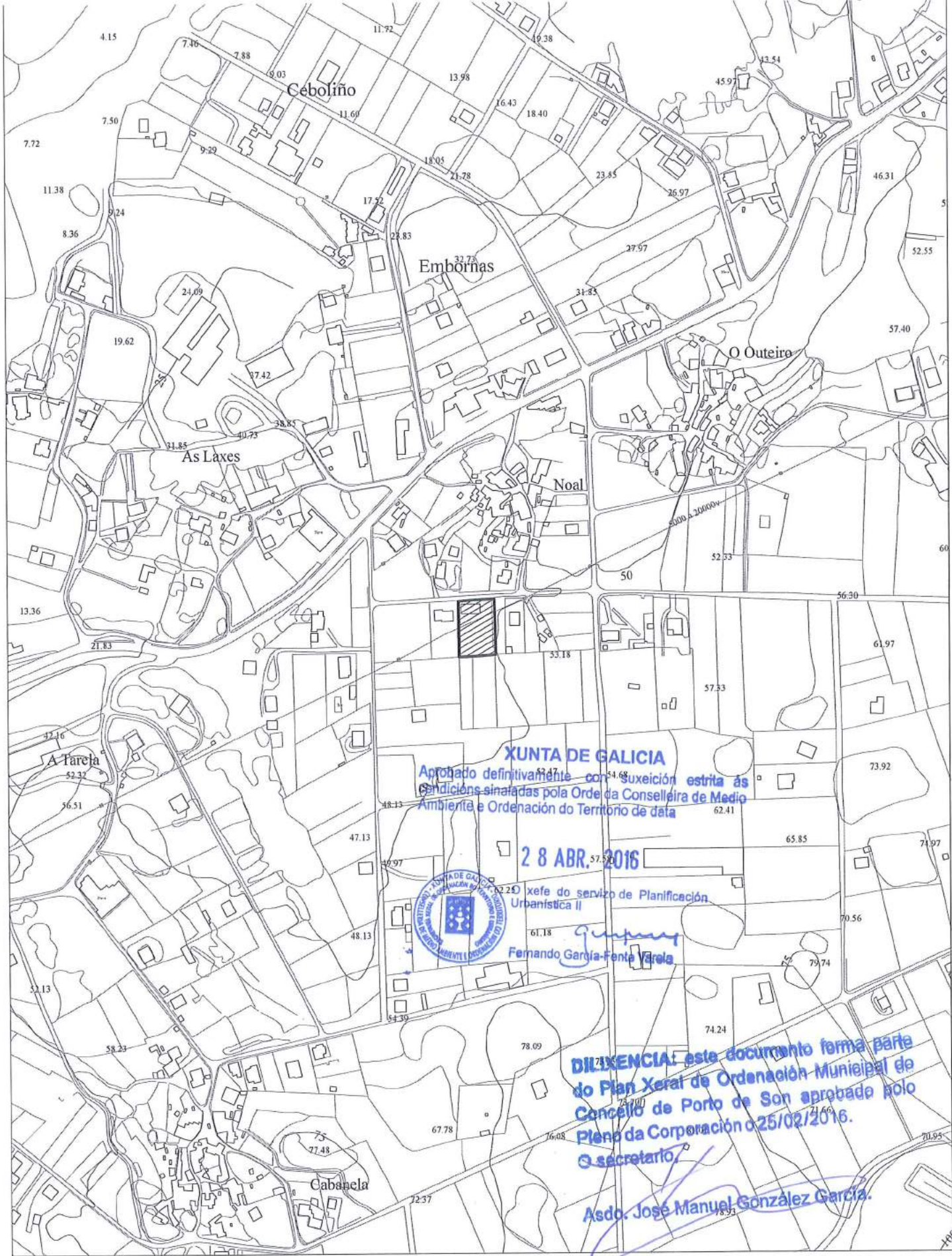
FORA DE ÁMBITO	TOTAL	EXISTENTE	PROPOSTA	OBTIDO	POR OBTER
	25.800	0	25.800	2.027	23.774
	25.800	0	25.800	2.027	23.774

**DILIXENCIA:** este documento forma parte do Plan Xeral de Ordenación Municipal do Concello de Porto de Son aprobado polo Pleno da Corporación o 25/02/2016.

O secretario,

*Asdo. José Manuel González García.*





**XUNTA DE GALICIA**  
 Aprobado definitivamente con sujeción estricta a las  
 condiciones señaladas por la Orden de la Consejera de Medio  
 Ambiente e Ordenación do Territorio de data

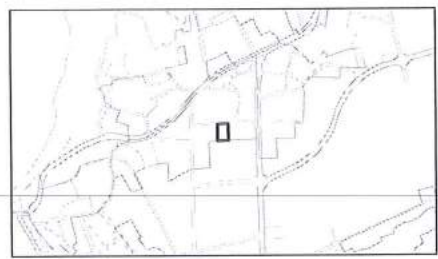
**28 ABR. 2016**



Xefe do servizo de Planificación  
 Urbanística II  
*Fernando García-Fente Varela*  
 Fernando García-Fente Varela

**DILIXENCIA:** este documento forma parte  
 do Plan Xeral de Ordenación Municipal de  
 Concello de Porto do Son aprobado polo  
 Pleno da Corporación o 25/02/2016.  
 O secretario

*Asdo. José Manuel González García.*



**CONSULTORA GALEGA**  
 Rúa S. Macián 9 B  
 ASINADO  
*Juan Carlos Portela Regodesevas*  
 Juan Carlos Portela Regodesevas  
 Arquitecto Colex. N° 1422

PLANO Nº  
**FICHA XESTIÓN**  
 CLAVE DO ÁMBITO  
**E-140**  
 NOME DO ÁMBITO  
**Viveiro de Empresas**  
 DATA  
**XANEIRO 2016**  
 ESCALA: 1:5.000  
 0 25 50 m

**PLAN XERAL DE ORDENACIÓN MUNICIPAL**  
**CONCELLO DE PORTO DO SON**  
 PLANO DE  
**FICHA DO SISTEMA XERAL DE DOTACIÓNS**  
 DOCUMENTO PARA APROBACIÓN DEFINITIVA





UNIVERSITY OF GUELPH  
Faculty of Education  
Department of Educational Studies  
100 University Ave. Guelph, ON N1G 2W1  
Canada

1997-1998  
1998-1999  
1999-2000  
2000-2001



UNIVERSITY OF GUELPH  
Faculty of Education  
Department of Educational Studies  
100 University Ave. Guelph, ON N1G 2W1  
Canada



# PLAN XERAL DE ORDENACIÓN MUNICIPAL

## Concello de Porto do Son

### XANEIRO 2016

#### FICHA DE SISTEMAS XERAIS

Clave: E-140

Nome: Viveiro de Empresas

#### 1.SUPERFICIES

Superficie do Sistema	2.047
<b>ESTADO</b>	
Existente	0
Proposto	2.047
<b>XESTIÓN</b>	
Obtido	0
Por Obter	2.047

#### 2.RELACIÓN DETALLADA DAS SUPERFICIE

Clave	Descrición	Clasificación	Categoría	Clave	Xestión	Estado	Superficie	Obtención
E-140_0		SNRU	NREX	NR-034	Por Obter	Proposto	2.047	EXPROPIACIÓN

**DILIXENCIA:** este documento forma parte do Plan Xeral de Ordenación Municipal do Concello de Porto de Son aprobado polo Pleno da Corporación o 25/02/2016.  
O secretario,

Asdo. José Manuel González García.

#### XUNTA DE GALICIA

Aprobado definitivamente con suxeición estrita ás condicións sinaladas pola Orde da Conselleira de Medio Ambiente e Ordenación do Territorio de data

28 ABR. 2016



O xefe do servizo de Planificación Urbanística II

Fernando García-Fente Varela





# PLAN XERAL DE ORDENACIÓN MUNICIPAL

## Concello de Porto do Son

### XANEIRO 2016

#### FICHA DE SISTEMAS XERAIS

Clave: E-140

Nome: Viveiro de Empresas

#### 3.RESUMO SEGÚN CLASE E CATEGORÍA DE SOLO

	SUP. TOTAL	ESTADO		XESTIÓN	
		EXISTENTE	PROPOSTO	OBTIDO	POR OBTER
SUCO	0	0	0	0	0
SUNC	0	0	0	0	0
<b>SURB</b>	<b>0</b>	<b>0</b>	<b>0</b>	<b>0</b>	<b>0</b>
NRTR	0	0	0	0	0
NREX	2.047	0	2.047	0	2.047
<b>SNRU</b>	<b>2.047</b>	<b>0</b>	<b>2.047</b>	<b>0</b>	<b>2.047</b>
SUDL	0	0	0	0	0
SUND	0	0	0	0	0
<b>SUBZ</b>	<b>0</b>	<b>0</b>	<b>0</b>	<b>0</b>	<b>0</b>
RPAC	0	0	0	0	0
RPAP	0	0	0	0	0
RPCO	0	0	0	0	0
RPEN	0	0	0	0	0
RPIN	0	0	0	0	0
RPFO	0	0	0	0	0
RPOR	0	0	0	0	0
RPPX	0	0	0	0	0
<b>SRUS</b>	<b>0</b>	<b>0</b>	<b>0</b>	<b>0</b>	<b>0</b>

#### 4.RESUMO SEGÚN A OBTENCIÓN

OBTIDO	
INCLUSIÓN	0
ADSCRICIÓN	0
EXPROPIACIÓN	2.047
CESIÓN	
EXISTENTE	0

XUNTA DE GALICIA

Aprobado definitivamente con suxeición estrita ás condicións sinaladas pola Orde da Conselleira de Medio Ambiente e Ordenación do Territorio de data

28 ABR. 2016

O xefe do servizo de Planificación Urbanística II

Fernando Gargia-Fente Varela

#### 5.RESUMO SEGÚN ÁMBITO

INCLUIDO	TOTAL	EXISTENTE	PROPOSTA	OBTIDO	POR OBTER
NR-034	2.047	0	2.047	0	2.047
	2.047	0	2.047	0	2.047

**DILIXENCIA:** este documento forma parte do Plan Xeral de Ordenación Municipal do Concello de Porto de Son aprobado polo Pleno da Corporación o 25/02/2016.

O secretario,

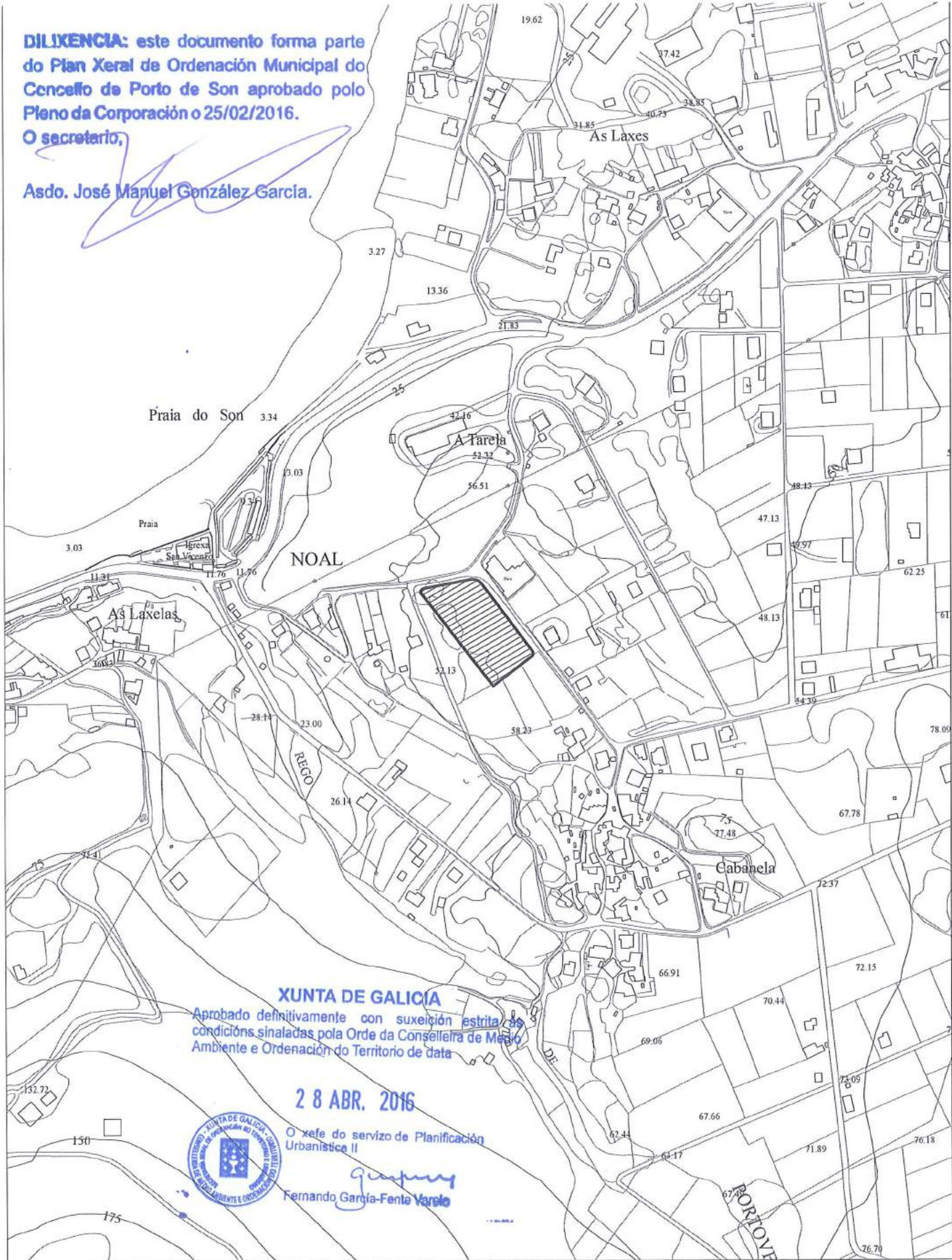
Asdo. José Manuel González García.



**DILIXENCIA:** este documento forma parte do Plan Xeral de Ordenación Municipal do Concello de Porto de Son aprobado polo Pleno da Corporación o 25/02/2016.

O secretario,

Asdo. José Manuel González García.



**XUNTA DE GALICIA**

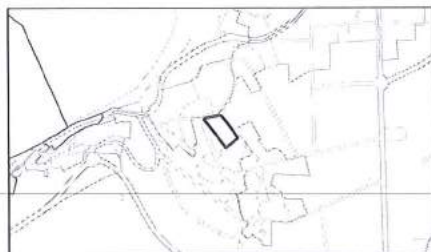
Aprobado definitivamente con suxección estrita ás condicións sinaladas pola Orde da Conselleira de Medio Ambiente e Ordenación do Territorio de data

**28 ABR. 2016**

O xefe do servizo de Planificación Urbanística II



*Fernando García-Fente Varela*  
Fernando García-Fente Varela



**CONSULTORA GALEGA**  
Rúa S. Martiño 1/3 B

ASINADO

Juan Carlos Portela Regodesevas  
Arquitecto Colex. Nº 1422

PLANO Nº  
**FICHA XESTIÓN**

CLAVE DO ÁMBITO  
**E-151**

NOME DO ÁMBITO  
**Tanatorio de San Vicente de Noal**

DATA  
**XANEIRO 2016**

ESCALA: 1:5.000



**PLAN XERAL DE ORDENACIÓN MUNICIPAL  
CONCELLO DE PORTO DO SON**



PLANO DE  
**FICHA DO SISTEMA XERAL DE DOTACIÓNS**

FASE

**DOCUMENTO PARA APROBACIÓN DEFINITIVA**





CONSEJO DE LA CIUDAD DE CALLEJAS  
MUNICIPALIDAD DE CALLEJAS  
CALLEJAS, CANTÓN CALLEJAS, PROVINCIA DE LOS RIOS

Fecha: 15 de Agosto del 2017

SEÑOR  
MUNICIPALIDAD DE CALLEJAS  
CALLEJAS, CANTÓN CALLEJAS, PROVINCIA DE LOS RIOS

Yo, el suscrito, Sr. [Nombre],  
Identificación: [Número],  
Domicilio: [Dirección],  
Callejass, Cantón Callejass, Provincia de Los Ríos.





# PLAN XERAL DE ORDENACIÓN MUNICIPAL

## Concello de Porto do Son

XANEIRO 2016

### FICHA DE SISTEMAS XERAIS

Clave: E-151

Nome: Tanatorio de San Vicente de Noal

#### 1.SUPERFICIES

Superficie do Sistema	5.716
<b>ESTADO</b>	
Existente	0
Proposto	5.716
<b>XESTIÓN</b>	
Obtido	5.714
Por Obter	2

#### 2.RELACIÓN DETALLADA DAS SUPERFICIE

Clave	Descrición	Clasificación	Categoría	Clave	Xestión	Estado	Superficie	Obtención
E-151_0		SRUS	RPOR		Obtido	Proposto	5.714	EXPROPIACIÓN
E-151_0		SRUS	RPOR		Por Obter	Proposto	2	EXPROPIACIÓN

**DILIXENCIA:** este documento forma parte do Plan Xeral de Ordenación Municipal do Concello de Porto do Son aprobado polo Pleno da Corporación o 25/02/2016.  
O secretario,

Asdo. José Manuel González García.

#### XUNTA DE GALICIA

Aprobado definitivamente con suxeición estrita ás condicións sinaladas pola Orde da Conselleira de Medio Ambiente e Ordenación do Territorio de data

28 ABR. 2016

O xefe do servizo de Planificación Urbanística II



Fernando García-Fente Varela





# PLAN XERAL DE ORDENACIÓN MUNICIPAL

Concello de Porto do Son

XANEIRO 2016

## FICHA DE SISTEMAS XERAIS

Clave: E-151

Nome: Tanatorio de San Vicente de Noal

### 3.RESUMO SEGÚN CLASE E CATEGORÍA DE SOLO

	SUP. TOTAL	ESTADO		XESTIÓN	
		EXISTENTE	PROPOSTO	OBTIDO	POR OBTER
SUCO	0	0	0	0	0
SUNC	0	0	0	0	0
SURB	0	0	0	0	0
NRTR	0	0	0	0	0
NREX	0	0	0	0	0
SNRU	0	0	0	0	0
SUDL	0	0	0	0	0
SUND	0	0	0	0	0
SUBZ	0	0	0	0	0
RPAC	0	0	0	0	0
RPAP	0	0	0	0	0
RPCO	0	0	0	0	0
RPEN	0	0	0	0	0
RPIN	0	0	0	0	0
RPFO	0	0	0	0	0
RPOR	5.716	0	5.716	5.714	2
RPPX	0	0	0	0	0
SRUS	5.716	0	5.716	5.714	2

### 4.RESUMO SEGÚN A OBTENCIÓN

OBTIDO	0
INCLUSIÓN	0
ADSCRICIÓN	0
EXPROPIACIÓN	5.716
CESIÓN	0
EXISTENTE	0

XUNTA DE GALICIA

Aprobado definitivamente con suxeición estrita ás condicións sinaladas pola Orde da Conselleira de Medio Ambiente e Ordenación do Territorio de data

28 ABR. 2016

O xefe do servizo de Planificación Urbanística II



Fernando García-Fente Varela

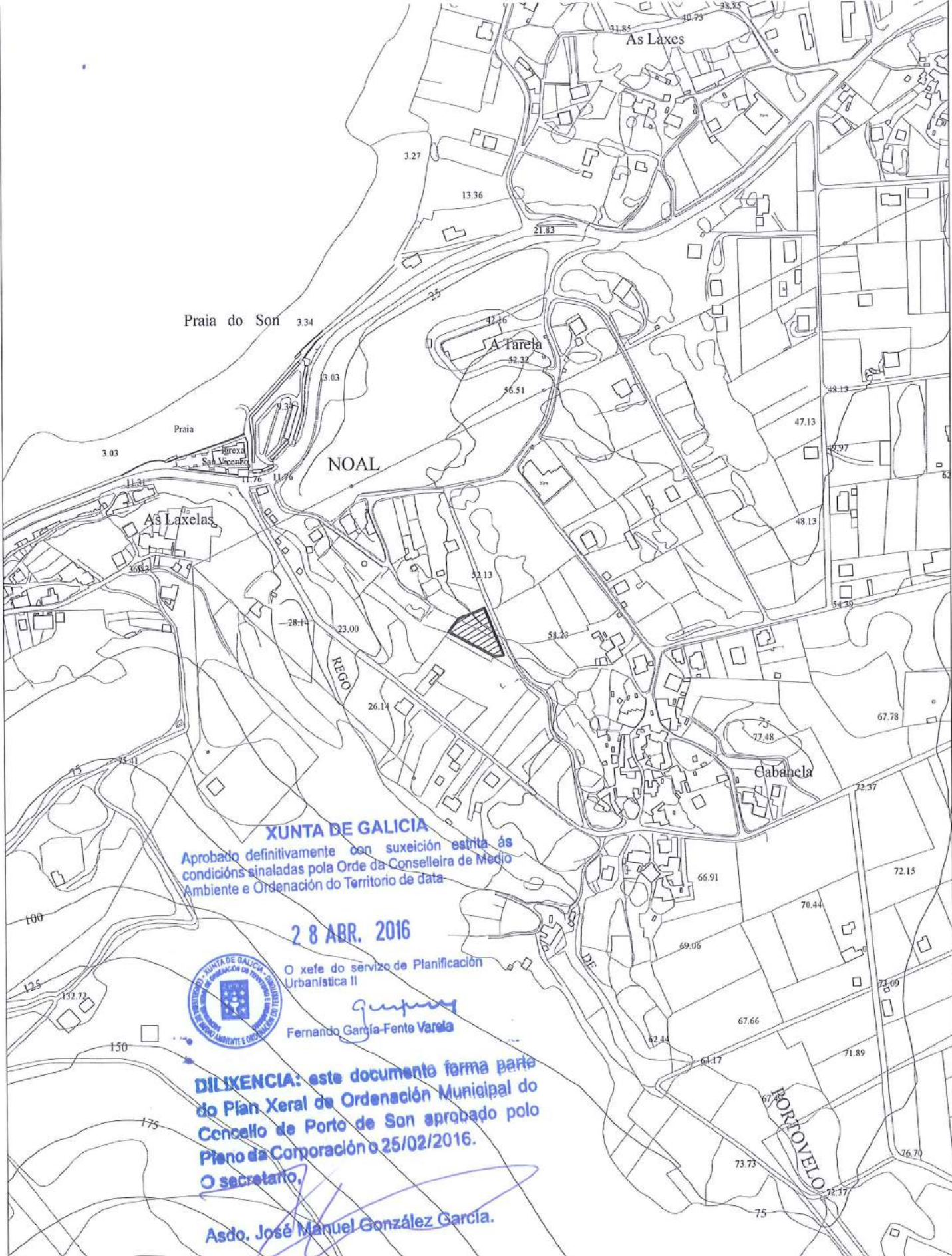
### 5.RESUMO SEGÚN ÁMBITO

FORA DE ÁMBITO	TOTAL	EXISTENTE	PROPOSTA	OBTIDO	POR OBTER
	5.716	0	5.716	5.714	2
	5.716	0	5.716	5.714	2

**DILIXENCIA:** este documento forma parte do Plan Xeral de Ordenación Municipal do Concello de Porto de Son aprobado polo Pleno da Corporación o 25/02/2016.  
O secretario,

Asdo. José Manuel González García.





**XUNTA DE GALICIA**  
 Aprobado definitivamente con suxeición estrita ás  
 condicións sinaladas pola Orde da Conselleira de Medio  
 Ambiente e Ordenación do Territorio de data

**28 ABR. 2016**

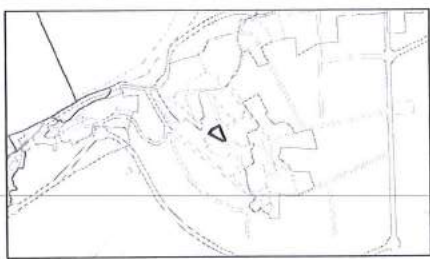


O xefe do servizo de Planificación  
 Urbanística II

*Fernando García-Fente Varela*  
**Fernando García-Fente Varela**

**DILIXENCIA:** este documento forma parte  
 do Plan Xeral de Ordenación Municipal do  
 Concello de Porto do Son aprobado polo  
 Pleno da Corporación o 25/02/2016.  
 O secretario,

*Asdo. José Manuel González García.*  
**Asdo. José Manuel González García.**



**CONSULTORA GALEGA**  
 Rúa S. Mateo N.º 8

ASINADO

*Juan Carlos Portela Regodesses*  
**Juan Carlos Portela Regodesses**  
 Arquitecto Colex. N.º 1422

PLANO N.º  
**FICHA XESTIÓN**

CLAVE DO ÁMBITO  
**E-163**

NOBRE DO ÁMBITO  
**Reserva de aparcamento  
 para o novo cemiterio de**  
 DATA  
**XANEIRO 2016**

ESCALA: 1:5.000

**PLAN XERAL DE ORDENACIÓN MUNICIPAL  
 CONCELLO DE PORTO DO SON**

PLANO DE  
**FICHA DO SISTEMA XERAL DE DOTACIÓN**

DOCUMENTO PARA APROBACIÓN DEFINITIVA



SECRETARIA DE DEFENSA  
ESTADO MAYOR GENERAL  
CARRERA DE DEFENSA  
CALLE 100 No. 100-100, Bogotá, D.C.

ESTADO MAYOR GENERAL  
CARRERA DE DEFENSA  
CALLE 100 No. 100-100, Bogotá, D.C.



ESTADO MAYOR GENERAL  
CARRERA DE DEFENSA  
CALLE 100 No. 100-100, Bogotá, D.C.

ESTADO MAYOR GENERAL  
CARRERA DE DEFENSA  
CALLE 100 No. 100-100, Bogotá, D.C.



# PLAN XERAL DE ORDENACIÓN MUNICIPAL

## Concello de Porto do Son

### XANEIRO 2016

#### FICHA DE SISTEMAS XERAIS

Clave: E-163

Nome: Reserva de aparcamento para o novo cemiterio de N

#### 1.SUPERFICIES

Superficie do Sistema	1.308
<b>ESTADO</b>	
Existente	0
Proposto	1.308
<b>XESTIÓN</b>	
Obtido	135
Por Obter	1.173

#### 2.RELACIÓN DETALLADA DAS SUPERFICIE

Clave	Descrición	Clasificación	Categoría	Clave	Xestión	Estado	Superficie	Obtención
E-163_0		SRUS	RPOR		Obtido	Proposto	135	EXPROPIACIÓN
E-163_0		SRUS	RPOR		Por Obter	Proposto	1.173	EXPROPIACIÓN

**DILIXENCIA:** este documento forma parte do Plan Xeral de Ordenación Municipal do Concello de Porto do Son aprobado polo Pleno da Corporación o 25/02/2016.

O secretario,

Asdo. José Manuel González García.

#### XUNTA DE GALICIA

Aprobado definitivamente con suxeición estrita ás condicións sinaladas pola Orde da Conselleira de Medio Ambiente e Ordenación do Territorio de data

28 ABR. 2016

O xefe do servizo de Planificación Urbanística II



Fernando García-Fente Varela





# PLAN XERAL DE ORDENACIÓN MUNICIPAL

Concello de Porto do Son

XANEIRO 2016

## FICHA DE SISTEMAS XERAIS

Clave: E-163

Nome: Reserva de aparcamento para o novo cemiterio de N

### 3.RESUMO SEGÚN CLASE E CATEGORÍA DE SOLO

	SUP. TOTAL	ESTADO		XESTIÓN	
		EXISTENTE	PROPOSTO	OBTIDO	POR OBTER
SUCO	0	0	0	0	0
SUNC	0	0	0	0	0
SURB	0	0	0	0	0
NRTR	0	0	0	0	0
NREX	0	0	0	0	0
SNRU	0	0	0	0	0
SUDL	0	0	0	0	0
SUND	0	0	0	0	0
SUBZ	0	0	0	0	0
RPAC	0	0	0	0	0
RPAP	0	0	0	0	0
RPCO	0	0	0	0	0
RPEN	0	0	0	0	0
RPIN	0	0	0	0	0
RPFO	0	0	0	0	0
RPOR	1.308	0	1.308	135	1.173
RPPX	0	0	0	0	0
SRUS	1.308	0	1.308	135	1.173

### 4.RESUMO SEGÚN A OBTENCIÓN

OBTIDO	0
INCLUSIÓN	0
ADSCRICIÓN	0
EXPROPIACIÓN	1.308
CESIÓN	0
EXISTENTE	0

COMUNTA DE GALICIA  
 Aprobado definitivamente con sujeción estricta ás condicións sinaladas pola Orde da Conselleira de Medio Ambiente e Ordenación do Territorio de data

28 ABR. 2016

O xefe do servizo de Planificación Urbanística II

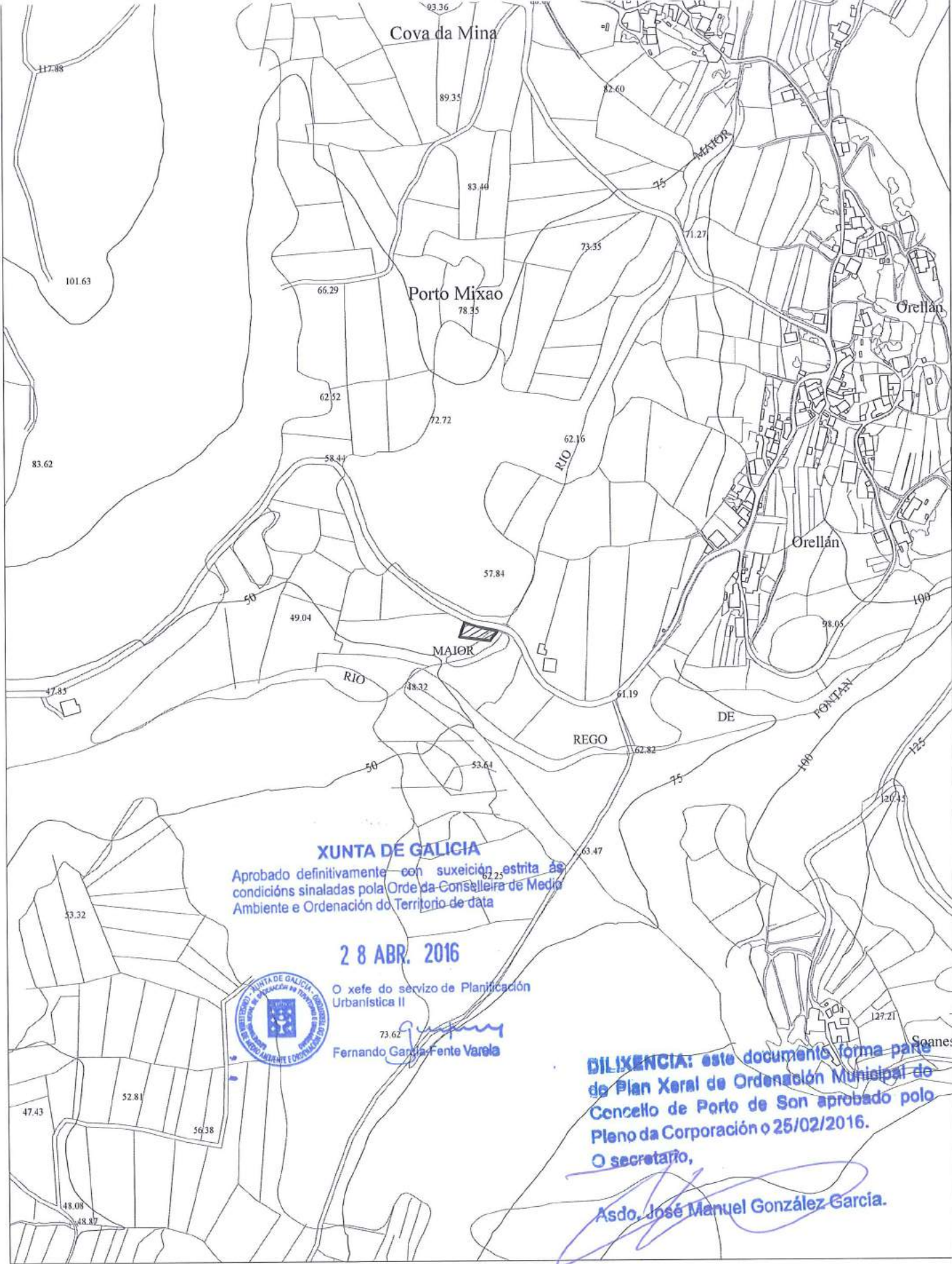
Fernando García-Fente Varela

### 5.RESUMO SEGÚN ÁMBITO

FORA DE ÁMBITO	TOTAL	EXISTENTE	PROPOSTA	OBTIDO	POR OBTER
	1.308	0	1.308	135	1.173
	1.308	0	1.308	135	1.173

**DILIXENCIA:** este documento forma parte do Plan Xeral de Ordenación Municipal do Concello de Porto do Son aprobado polo Pleno da Corporación o 25/02/2016.  
 O secretario,

Asdo. José Manuel González García.



**XUNTA DE GALICIA**  
 Aprobado definitivamente con suxeición estrita ás  
 condicións sinaladas pola Orde da Conselleira de Medio  
 Ambiente e Ordenación do Territorio de data

**2 8 ABR. 2016**

O xefe do servizo de Planificación  
 Urbanística II



*Fernando García-Fente Varela*  
 Fernando García-Fente Varela

**DILIXENCIA:** este documento forma parte  
 do Plan Xeral de Ordenación Municipal do  
 Concello de Porto do Son aprobado polo  
 Pleno da Corporación o 25/02/2016.  
 O secretario,

*Asdo. José Manuel González García.*  
 Asdo. José Manuel González García.

	<b>CONSULTORA GALEGA</b> Río S. Marco Nº 8	<b>PLANO Nº</b> <b>FICHA XESTIÓN</b>	<b>PLAN XERAL DE ORDENACIÓN MUNICIPAL</b> <b>CONCELLO DE PORTO DO SON</b>
	ASINADO 	<b>CLAVE DO ÁMBITO</b> <b>I-046</b>	
<b>Juan Carlos Portela Regodesevas</b> Arquitecto Colex. Nº 1422	<b>NOME DO ÁMBITO</b> E.D.A.R. Orellán	<b>DATA</b> XANEIRO 2016	<b>ESCALA:</b> 1:5 000 
		<b>DOCUMENTO PARA APROBACIÓN DEFINITIVA</b>	



ACCOMMODATION

1. The applicant is a person with a disability who is unable to perform the essential functions of the job, with or without reasonable accommodation.

2. The applicant is a person with a disability who is unable to perform the essential functions of the job, with or without reasonable accommodation.

3. The applicant is a person with a disability who is unable to perform the essential functions of the job, with or without reasonable accommodation.

4. The applicant is a person with a disability who is unable to perform the essential functions of the job, with or without reasonable accommodation.



# PLAN XERAL DE ORDENACIÓN MUNICIPAL

## Concello de Porto do Son

### XANEIRO 2016

#### FICHA DE SISTEMAS XERAIS

Clave: I-046

Nome: E.D.A.R. Orellán

#### 1.SUPERFICIES

Superficie do Sistema	398
<b>ESTADO</b>	
Existente	0
Proposto	398
<b>XESTIÓN</b>	
Obtido	1
Por Obter	397

#### 2.RELACIÓN DETALLADA DAS SUPERFICIE

Clave	Descrición	Clasificación	Categoría	Clave	Xestión	Estado	Superficie	Obtención
I-046_0		SRUS	RPIN-RP		Por Obter	Proposto	397	EXPROPIACIÓN

**DILIXENCIA:** este documento forma parte do Plan Xeral de Ordenación Municipal de Concello de Porto do Son aprobado polo Pleno da Corporación o 25/02/2016.

secretario,  
Asdo. José Manuel González García.

#### XUNTA DE GALICIA

Aprobado definitivamente con suxeición estrita ás condicións sinaladas pola Orde da Conselleira de Medio Ambiente e Ordenación do Territorio de data

28 ABR. 2016

O xefe do servizo de Planificación Urbanística II



Fernando García-Fente Varela





# PLAN XERAL DE ORDENACIÓN MUNICIPAL

## Concello de Porto do Son

### XANEIRO 2016

#### FICHA DE SISTEMAS XERAIS

Clave: I-046

Nome: E.D.A.R. Orellán

#### 3.RESUMO SEGÚN CLASE E CATEGORÍA DE SOLO

	SUP. TOTAL	ESTADO		XESTIÓN	
		EXISTENTE	PROPOSTO	OBTIDO	POR OBTER
SUCO	0	0	0	0	0
SUNC	0	0	0	0	0
<b>SURB</b>	<b>0</b>	<b>0</b>	<b>0</b>	<b>0</b>	<b>0</b>
NRTR	0	0	0	0	0
NREX	0	0	0	0	0
<b>SNRU</b>	<b>0</b>	<b>0</b>	<b>0</b>	<b>0</b>	<b>0</b>
SUDL	0	0	0	0	0
SUND	0	0	0	0	0
<b>SUBZ</b>	<b>0</b>	<b>0</b>	<b>0</b>	<b>0</b>	<b>0</b>
RPAC	0	0	0	0	0
RPAP	0	0	0	0	0
RPCO	0	0	0	0	0
RPEN	0	0	0	0	0
RPIN	398	0	398	1	397
RPFO	0	0	0	0	0
RPOR	0	0	0	0	0
RPPX	0	0	0	0	0
<b>SRUS</b>	<b>398</b>	<b>0</b>	<b>398</b>	<b>1</b>	<b>397</b>

XUNTA DE GALICIA

#### 4.RESUMO SEGÚN A OBTENCIÓN

OBTIDO	0
INCLUSIÓN	0
ADSCRICIÓN	0
EXPROPIACIÓN	398
CESIÓN	0
EXISTENTE	0

Aprobado definitivamente con sujeción estricta ás condicións sinaladas pola Orde da Conselleira de Medio Ambiente e Ordenación do Territorio de data

28 ABR. 2016



O xefe do servizo de Planificación Urbanística II

Fernando García-Fente Varela

#### 5.RESUMO SEGÚN ÁMBITO

FORA DE ÁMBITO	TOTAL	EXISTENTE	PROPOSTA	OBTIDO	POR OBTER
	398	0	398	1	397
	398	0	398	1	397

**DILIXENCIA:** este documento forma parte do Plan Xeral de Ordenación Municipal do Concello de Porto do Son aprobado polo Pleno da Corporación o 25/02/2016.  
O secretario,

Asdo. José Manuel González García.